


**HỘI ĐỒNG NHÂN DÂN
TỈNH PHÚ THỌ**

**CỘNG HOÀ XÃ HỘI CHỦ NGHĨA VIỆT NAM
Độc lập - Tự do - Hạnh phúc**

Số: 08 /2017/NQ-HĐND

Phú Thọ, ngày 14 tháng 7 năm 2017



NGHỊ QUYẾT

Thông qua danh mục bổ sung các dự án phát triển kinh tế - xã hội vì lợi ích quốc gia, công cộng phải thu hồi đất; danh mục các dự án có sử dụng đất phải chuyển mục đích sử dụng đất trồng lúa dưới 10 héc ta, đất rừng phòng hộ dưới 20 héc ta thực hiện trong năm 2017 trên địa bàn tỉnh; danh mục các dự án chuyển tiếp đã được Hội đồng nhân dân tỉnh Phú Thọ thông qua tiếp tục triển khai thực hiện

HỘI ĐỒNG NHÂN DÂN TỈNH PHÚ THỌ KHOÁ XVIII, KỲ HỌP THỨ TƯ

Căn cứ Luật Tổ chức chính quyền địa phương ngày 19 tháng 6 năm 2015;

Căn cứ Luật Đất đai ngày 29 tháng 11 năm 2013;

Căn cứ Nghị định số 43/2014/NĐ-CP ngày 15 tháng 5 năm 2014 của Chính phủ quy định chi tiết thi hành một số điều của Luật Đất đai;

Căn cứ Nghị định số 01/2017/NĐ-CP ngày 06 tháng 01 năm 2017 của Chính phủ sửa đổi, bổ sung một số nghị định quy định chi tiết thi hành Luật Đất đai;

Xét Tờ trình số 2673/TTr-UBND ngày 26 tháng 6 năm 2017 của Ủy ban nhân dân tỉnh; Báo cáo thẩm tra của Ban Kinh tế - Ngân sách Hội đồng nhân dân tỉnh; ý kiến thảo luận của đại biểu Hội đồng nhân dân tỉnh tại kỳ họp.

QUYẾT NGHỊ:

Điều 1. Thông qua danh mục bổ sung các dự án phát triển kinh tế - xã hội vì lợi ích quốc gia, lợi ích công cộng phải thu hồi đất và danh mục các dự án có sử dụng đất phải chuyển mục đích sử dụng đất trồng lúa dưới 10 héc ta, đất rừng phòng hộ dưới 20 héc ta thực hiện trong năm 2017 trên địa bàn tỉnh Phú Thọ với tổng số là 111 dự án (trong đó có 01 dự án tại huyện Lâm Thao và 09 dự án tại huyện Thanh Ba đã được Thường trực HĐND tỉnh chấp thuận về chủ trương cho triển khai thực hiện), với diện tích 266,88 héc ta, gồm đất trồng lúa là 111,17 héc ta, đất rừng phòng hộ là 1,2 héc ta, các loại đất còn lại là 154,51 héc ta (chi tiết có biểu 01 kèm theo), bao gồm: 01 dự án quốc phòng phải thu hồi đất theo Điều 61; 92 dự án thu hồi đất để phát triển kinh tế xã hội vì lợi ích quốc gia công cộng theo Khoản 3, Điều 62; 18 dự án sử dụng đất thông qua hình thức nhận chuyển nhượng, thuê quyền sử dụng đất, nhận góp vốn bằng quyền sử

dụng đất theo Điều 73 Luật Đất đai năm 2013, chi tiết từng huyện, thành, thị như sau:

1. Thành phố Việt Trì 12 dự án với diện tích 29,62 héc ta, trong đó có sử dụng vào đất trồng lúa 9,6 héc ta; các loại đất còn lại 20,02 héc ta (*chi tiết có biểu 1.1 kèm theo*).

2. Thị xã Phú Thọ 08 dự án với diện tích 52,56 héc ta, trong đó có sử dụng vào đất trồng lúa 12,66 héc ta; các loại đất còn lại 39,90 héc ta (*chi tiết có biểu 1.2 kèm theo*).

3. Huyện Lâm Thao 06 dự án với diện tích 28,03 héc ta, trong đó có sử dụng vào đất trồng lúa 17,10 héc ta; các loại đất còn lại 10,93 héc ta (*chi tiết có biểu 1.3 kèm theo*).

4. Huyện Phù Ninh 07 dự án với diện tích 9,47 héc ta, trong đó có sử dụng vào đất trồng lúa 4,38 héc ta; các loại đất còn lại 5,09 héc ta (*chi tiết có biểu 1.4 kèm theo*).

5. Huyện Đoan Hùng 07 dự án với diện tích 5,86 héc ta, trong đó có sử dụng vào đất trồng lúa 3,72 héc ta; các loại đất còn lại 2,14 héc ta (*chi tiết có biểu 1.5 kèm theo*).

6. Huyện Thanh Ba 15 dự án với diện tích 39,83 héc ta, trong đó có sử dụng vào đất trồng lúa 18,33 héc ta; các loại đất còn lại 21,50 héc ta (*chi tiết có biểu 1.6 kèm theo*).

7. Huyện Hạ Hòa 09 dự án với diện tích 6,42 héc ta, trong đó có sử dụng vào đất trồng lúa 2,72 héc ta; các loại đất còn lại 3,70 héc ta (*chi tiết có biểu 1.7 kèm theo*).

8. Huyện Cẩm Khê 12 dự án với diện tích 36,75 héc ta, trong đó có sử dụng vào đất trồng lúa 15,21 héc ta; đất rừng phòng hộ 0,2 héc ta; các loại đất còn lại 21,34 héc ta (*chi tiết có biểu 1.8 kèm theo*).

9. Huyện Yên Lập 11 dự án với diện tích 20,65 héc ta, trong đó có sử dụng vào đất trồng lúa 2,61 héc ta; các loại đất còn lại 18,04 héc ta (*chi tiết có biểu 1.9 kèm theo*).

10. Huyện Tam Nông 05 dự án với diện tích 4,26 héc ta, trong đó có sử dụng vào đất trồng lúa 2,71 héc ta; các loại đất còn lại 1,55 héc ta (*chi tiết có biểu 1.10 kèm theo*).

11. Huyện Thanh Thủy 02 dự án với diện tích 0,87 héc ta, trong đó có sử dụng vào đất trồng lúa 0,28 héc ta; các loại đất còn lại 0,59 héc ta (*chi tiết có biểu 1.11 kèm theo*).

12. Huyện Thanh Sơn 07 dự án với diện tích 17,32 héc ta, trong đó có sử dụng vào đất trồng lúa 12,61 héc ta; đất rừng phòng hộ 1,0 héc ta; các loại đất còn lại 3,71 héc ta (*chi tiết có biểu 1.12 kèm theo*).

13. Huyện Tân Sơn 10 dự án với diện tích 15,24 héc ta, trong đó có sử dụng vào đất trồng lúa 9,24 héc ta; các loại đất còn lại 6,0 héc ta (chi tiết có biểu 1.13 kèm theo).

Điều 2. Dự án bổ sung chuyển tiếp thực hiện:

Cho bổ sung chuyển tiếp thực hiện 65 dự án với diện tích 421,89 héc ta (trong đó: Đất trồng lúa là 139,40 héc ta, các loại đất khác là 282,49 héc ta) tại Nghị quyết số 08/2014/NQ-HĐND ngày 16/7/2014 của Hội đồng nhân dân tỉnh (Chi tiết có biểu 02 kèm theo).

Điều 3. Hội đồng nhân dân tỉnh giao:


- Ủy ban nhân dân tỉnh tổ chức triển khai thực hiện Nghị quyết;
- Thường trực Hội đồng nhân dân, các Ban của Hội đồng nhân dân, các Tổ đại biểu Hội đồng nhân dân và đại biểu Hội đồng nhân dân tỉnh giám sát việc thực hiện Nghị quyết.

Nghị quyết này được Hội đồng nhân dân tỉnh Phú Thọ, khóa XVIII, kỳ họp thứ Tư thông qua ngày 13 tháng 7 năm 2017 và có hiệu lực từ ngày 25 tháng 7 năm 2017. /.

Nơi nhận:

- UBND, Chính phủ;
- VPQH, VPCP;
- Bộ Tài nguyên và Môi trường;
- Cục Kiểm tra VBQPPL (Bộ Tư pháp);
- Công TTĐT Chính phủ;
- Bộ Tư lệnh Quân khu 2;
- TTTU, TTHĐND, UBND, UBMTTQ tỉnh;
- VKSND, TAND, Cục THADS tỉnh;
- Các sở, ban, ngành, đoàn thể ở tỉnh;
- Các đại biểu Quốc hội tỉnh;
- Các đại biểu HĐND tỉnh;
- TTHĐND, UBND các huyện, thành, thị;
- CVP, các PCVP;
- TPP, CV;
- Lưu VT. /


CHỦ TỊCH



Hoàng Dân Mạc

**DANH MỤC BỔ SUNG CÁC DỰ ÁN PHẢI THU HỒI ĐẤT; DỰ ÁN PHẢI CHUYỂN MỤC ĐÍCH SỬ DỤNG ĐẤT TRONG LƯU A THEO
QUY ĐỊNH CỦA LƯẬT ĐẤT ĐAI 2013 THỰC HIỆN TRONG NĂM 2017 TRÊN ĐỊA BÀN TỈNH PHÚ THỌ**

(Kèm theo Nghị quyết số: 08 /2017/NQ-HĐND ngày 14 tháng 7 năm 2017 của HĐND tỉnh Phú Thọ)




S T T	Huyện, thành, thị	Số dự án	Tổng số	Tổng diện tích dự kiến (ha)			
				Trong đó			
			Đất lúa	Đất RPH	Các loại đất khác		
	TỔNG CỘNG	111	266,88	111,17	1,20	154,51	
1	Thành phố Việt Trì	12	29,62	9,60	0,00	20,02	
2	Thị xã Phú Thọ	8	52,56	12,66	0,00	39,90	
3	Huyện Lâm Thao	6	28,03	17,10	0,00	10,93	
4	Huyện Phú Ninh	7	9,47	4,38	0,00	5,09	
5	Huyện Đoan Hùng	7	5,86	3,72	0,00	2,14	
6	Huyện Thanh Ba	15	39,83	18,33	0,00	21,50	
7	Huyện Hạ Hòa	9	6,42	2,72	0,00	3,70	
8	Huyện Cẩm Khê	12	36,75	15,21	0,20	21,34	
9	Huyện Yên Lập	11	20,65	2,61	0,00	18,04	
10	Huyện Tam Nông	5	4,26	2,71	0,00	1,55	
11	Huyện Thanh Thủy	2	0,87	0,28	0,00	0,59	
12	Huyện Thanh Sơn	7	17,32	12,61	1,00	3,71	
13	Huyện Tân Sơn	10	15,24	9,24	0,00	6,00	

BIỂU SỐ

DANH MỤC BỔ SUNG CÁC DỰ ÁN PHẢI TIÊU HỐI ĐẠT DỰ ÁN PHẢI CHUYÊN MỤC ĐÍCH SỬ DỤNG ĐẤT TRỒNG LÚA THEO QUY ĐỊNH CỦA LƯUẬT ĐẤT ĐAI 2013 THỰC HIỆN TRONG NĂM 2017 TRÊN ĐỊA BÀN THÀNH PHỐ VIỆT TRÌ

(Kèm theo Nghị quyết số 08/2017/NQ-HĐND ngày 14 tháng 7 năm 2017 của HĐND tỉnh Phú Thọ)




STT	Tên dự án, công trình	Địa điểm thực hiện	Chủ Đầu tư	Tổng diện tích dự kiến (ha)			Cơ sở thực hiện dự án
				Tổng số	Trong đó Đất lúa	Các loại đất khác	
TỔNG CỘNG: 12 DỰ ÁN				29,62	9,60	20,02	
A	Dự án xây dựng trụ sở cơ quan nhà nước, tổ chức chính trị, tổ chức chính trị - xã hội; công trình di tích lịch sử - văn hóa, danh lam thắng cảnh được xếp hạng; công viên, quảng trường; tượng đài, bia tưởng niệm; công trình sự nghiệp công.						
I	Dự án xây dựng trụ sở cơ quan nhà nước tổ chức chính trị, tổ chức chính trị - xã hội						
1	Trụ sở làm việc mới của Đảng uỷ - HĐND - UBND phường Văn Cờ	Khu 5, phường Văn Cờ	UBND phường Văn Cờ	0,14		0,14	Văn bản số 4418/UBND-KT3 ngày 05/11/201 của UBND tỉnh Phú Thọ
2	Xây dựng các thiết chế của công đoàn	Phường Văn Phú	Liên Đoàn Lao động tỉnh Phú Thọ	3,60		3,60	Văn bản số 318/UBND-KTN ngày 25/01/2017 UBND tỉnh Phú Thọ
II	Dự án, công trình đất cơ sở y tế						
3	Xây dựng Trạm Y tế xã Trung Vương	Trung Vương	UBND xã Trung Vương	0,15		0,15	QB số 8453/QĐ-UBND ngày 26/10/2016 của UBND Thành phố Việt Trì về việc phê duyệt báo cáo k tế kỹ thuật; đã có nguồn vốn
III	Dự án xây dựng cơ sở giáo dục - đào tạo						
4	Mở rộng trường mầm non Minh Phương	Minh Phương	UBND phường Minh Phương	0,15		0,15	Văn bản số 52/UBND-KTN ngày 17/3/2017 của UBND tỉnh Phú Thọ về việc đồng ý chủ trương giao đất
5	Mở rộng trường mầm non Tân Đức	Tân Đức	UBND xã Tân Đức	0,08		0,08	QB số 11494/QĐ-UBND ngày 31/12/2015 của UBND Thành phố Việt Trì về việc phê duyệt t cáo kinh tế kỹ thuật; đã có vốn đầu tư

STT	Tên dự án, công trình	Địa điểm thực hiện	Chủ Đầu tư	Tổng diện tích dự kiến (ha)			Căn cứ thực hiện dự án
				Tổng số	Trong đó		
					Đất lúa	Các loại đất khác	
B	Dự án xây dựng công trình phục vụ sinh hoạt chung của cộng đồng dân cư; dự án tái định cư, nhà ở cho sinh viên, nhà ở xã hội, nhà ở công vụ; xây dựng công trình của cơ sở tôn giáo; khu văn hóa, thể thao, vui chơi giải trí phục vụ cộng đồng; chợ; nghĩa trang, nghĩa địa			1.25	0.00	1.25	
I	Dự án xây dựng cơ sở tôn giáo			1.25	0.00	1.25	
6	Dự án mở rộng khuôn viên chùa Quê Lâm	Xã Sông Lô	Chùa Quê Lâm	0.86		0.86	Văn bản số 2289/UBND-KTN ngày 05/6/2017 của UBND tỉnh Phú Thọ về việc đồng ý cho phép Chùa Quê Lâm được thực hiện các thủ tục giao đất thực hiện dự án
7	Dự án mở rộng khuôn viên chùa Thiên Phúc	Phường Minh Phương	Chùa Thiên Phúc	0.39		0.39	Văn bản số 1888/UBND-KTN ngày 15/5/2017 của UBND tỉnh về việc đồng ý cho phép Chùa Thiên Phúc được thực hiện các thủ tục giao đất để thực hiện dự án
C	Dự án xây dựng khu đô thị mới, khu dân cư nông thôn mới; chỉnh trang đô thị, khu dân cư nông thôn; cụm công nghiệp; khu sản xuất, chế biến nông sản, lâm sản, thủy sản, hải sản tập trung; dự án phát triển rừng phòng hộ, rừng đặc dụng			24.25	9.60	14.65	
I	Dự án xây dựng khu đô thị			20.35	7.90	12.45	
8	Khu đô thị mới Việt Séc	Xã Trung Vương	Dự án phát đầu thầu để chọn chủ đầu tư	19.87	7.90	11.97	QĐ số 531/QĐ-UBND ngày 14/3/2017 của UBND tỉnh về việc phê duyệt quy hoạch chi tiết tỷ lệ 1/500; hiện đang trình hồ sơ chấp thuận chủ đầu tư dự án
9	Khu nhà ở đô thị tại phố Tiên Phú, phường Tiên Cát.	Phường Tiên Cát	Công ty cổ phần xây dựng sông Hồng 26	0.48		0.48	Văn bản số 1565/UBND-TH2 ngày 27/4/2016 của UBND tỉnh Phú Thọ
II	Dự án xây dựng khu dân cư			3.90	1.70	2.20	
10	Hạ tầng kỹ thuật đất ở dân cư tự xây tại khu đối Mã Sơn	Xã Thụy Vân	UBND xã Thụy Vân	1.60		1.60	QĐ số 9211/QĐ-UBND ngày 21/11/2016 của UBND Thành phố về việc phê duyệt quy hoạch
11	Hạ tầng kỹ thuật đất ở dân cư tự xây tại khu 1, phường Văn Cơ	Phường Văn Cơ	UBND phường Văn Cơ	0.60		0.60	QĐ số 9211/QĐ-UBND ngày 21/11/2016 của UBND Thành phố về việc phê duyệt quy hoạch
12	Hạ tầng kỹ thuật đất ở khu dân cư để giao và đấu giá quyền sử dụng đất tại khu Đồng Cửa đình (khu 5), phường Văn Phú	Phường Văn Phú	UBND phường Văn Phú	1.70	1.70		Văn bản số 745/UBND-TC ngày 03/4/2017 của UBND Thành phố Việt Trì về việc lập quy hoạch

DANH MỤC BỔ SUNG CÁC DỰ ÁN PHẢI THU HỢI ĐẤT; DỰ ÁN PHẢI CHUYỂN MỤC ĐÍCH SỬ DỤNG ĐẤT TRỒNG Lúa THEO QUY ĐỊNH CỦA LUẬT ĐẤT ĐAI 2013 THỰC HIỆN TRONG NĂM 2017 TRÊN ĐỊA BÀN THỊ XÃ PHÚ THỌ

(Kèm theo Nghị quyết số: 08/2017/NQ-HĐND ngày 14 tháng 7 năm 2017 của HĐND tỉnh Phú Thọ)




Biểu số 1.

STT	Tên dự án, công trình	Địa điểm thực hiện	Chủ Đầu tư	Tổng diện tích dự kiến (ha)			Cơ sở thực hiện dự án
				Tổng số	Trong đó		
				Đất lúa	Các loại đất khác		
TỔNG CỘNG: 08 DỰ ÁN							
A	Dự án xây dựng kết cấu hạ tầng kỹ thuật của địa phương gồm giao thông, thủy lợi, cấp nước, thoát nước, điện lực, thông tin liên lạc, chiếu sáng đô thị; công trình thu gom, xử lý chất thải			6,22	1,51	4,71	
I	<i>Dự án công trình thủy lợi</i>			6,20	1,50	4,70	
1	Dự án nạo vét tuyến kênh tiêu công Sầu thuộc huyện Thanh Ba và thị xã Phú Thọ	Huyện Thanh Ba, thị xã Phú Thọ	Sở Nông nghiệp và PTNT	6,20	1,50	4,70	Dự án đã được UBND tỉnh phê duyệt chủ trương đầu tư tại QĐ số 966/QĐ-UBND ngày 04/5/2017.
II	<i>Dự án công trình năng lượng</i>			0,02	0,01	0,01	
2	Chống quá tải Hà Thạch 3 - xã Hà Thạch - TX Phú Thọ - tỉnh Phú Thọ	Xã Hà Thạch	Công ty Điện lực Phú Thọ	0,02	0,01	0,01	Văn bản số 573/P/CPT-KT ngày 05/5/2017 của Điện lực PT; đã có nguồn vốn đầu tư
B	Dự án xây dựng công trình phục vụ sinh hoạt chung của cộng đồng dân cư dự án tái định cư, nhà ở cho sinh viên, nhà ở xã hội, nhà ở công vụ; xây dựng công trình của cơ sở tôn giáo; khu văn hóa, thể thao, vui chơi giải trí phục vụ công cộng; chợ; nghĩa trang, nghĩa địa nhà tang lễ, nhà hỏa táng			2,10	0,35	1,75	
I	<i>Dự án xây dựng nghĩa trang, nghĩa địa</i>			1,50	0,30	1,20	
3	Mở rộng nghĩa trang nhân dân thị xã Phú Thọ, xã Văn Lung	Khu 8, xã Văn Lung	UBND thị xã Phú Thọ	1,50	0,30	1,20	QĐ số 1682/QĐ-UBND ngày 26/6/2015 của UBND thị xã Phú Thọ về việc phê duyệt quy hoạch Phân khu xây dựng phương Văn Lung, thị xã Phú Thọ tỷ lệ 1/2000
II	<i>Dự án tái định cư</i>			0,60	0,05	0,55	
4	Bổ sung diện tích khu TĐC Khu công nghiệp Phú Hà Giai đoạn 1	xã Hà Lộc	Tổng công ty Vigraetela	0,60	0,05	0,55	Đã được thông qua tại Nghị quyết số 19/NQ-HĐND với diện tích 0,6 ha. Đề nghị bổ sung diện tích còn thiếu

STT	Tên dự án, công trình	Địa điểm thực hiện	Chủ Đầu tư	Tổng diện tích dự kiến (ha)			Cơ sở thực hiện dự án
				Tổng số	Trong đó Đất lúa	Các loại đất khác	
C	Dự án xây dựng khu đô thị mới, khu dân cư nông thôn mới; chỉnh trang đô thị, khu dân cư nông thôn; cụm công nghiệp; khu sản xuất, chế biến nông sản, lâm sản, thủy sản, hải sản tập trung; dự án phát triển rừng phòng hộ, rừng đặc dụng			3,99	2,93	1,06	
I	Dự án xây dựng khu đô thị mới			3,99	2,93	1,06	QĐ duyệt quy hoạch số 1685/QĐ-UBND ngày 26/6/2015; số 2100/QĐ-UBND ngày 20/8/2014; số 3065/QĐ-UBND ngày 03/10/2016; số 3299/QĐ-UBND ngày 31/12/2015 của UBND thị xã Phú Thọ
5	Dự án xây dựng hạ tầng kỹ thuật đấu giá quyền sử dụng đất khu đô thị mới	Khu 2 (3,3 ha), khu 3 (0,1 ha), phường Trường Thịnh; khu 8 (0,5 ha), khu 4 (0,09 ha) xã Văn Lung	UBND thị xã Phú Thọ	3,99	2,93	1,06	
D	Các dự án phát triển kinh tế thuộc trường hợp nhận chuyển nhượng quyền sử dụng đất, thuê quyền sử dụng đất, nhận góp vốn bằng QSD đất			40,25	7,87	32,38	
6	Xây dựng cửa hàng xăng dầu	Đường HCM, xã Hà Lộc	Công ty Cổ phần xăng dầu Phú Thọ	0,72	0,65	0,07	Quyết định số 745/QĐ-UBND ngày 07/5/2017 của UBND tỉnh Phú Thọ về quyết định chủ trương đầu tư
7	Cơ sở giết mổ gia súc, gia cầm tập trung	Khu 7, xã Hà Lộc	Công ty TNHH thương mại và dịch vụ Hùng Anh Phú Thọ	1,03	0,05	0,98	Quyết định số 1064/QĐ-UBND ngày 15/5/2017 của UBND tỉnh Phú Thọ về quyết định chủ trương đầu tư
8	Vườn chè chất lượng cao kết hợp với quảng bá thương hiệu chè Phú Thọ	xã Phú Hộ, TXPT và Phú Lộc, Phù Ninh	Cty TNHH MTV chè Thé hệ mới Phú Thọ	38,50	7,17	31,33	QĐ số 870/QĐ-UBND ngày 21/4/2017 của UBND tỉnh Phú Thọ


DANH MỤC BỔ SUNG CÁC DỰ ÁN PHẢI THU HỒI ĐẤT, DỰ ÁN PHẢI CHUYỂN MỤC ĐÍCH SỬ DỤNG ĐẤT TRỒNG LÚA THEO QUÝ ĐỊNH CỦA LUẬT ĐẤT ĐAI 2013 THỰC HIỆN TRONG NĂM 2017 TRÊN ĐỊA BÀN HUYỆN LÂM THAO
(Kèm theo Nghị quyết số: 08/2017/NQ-HĐND ngày 14 tháng 7 năm 2017 của HĐND tỉnh Phú Thọ)



STT	Tên dự án, công trình	Địa điểm thực hiện	Chủ đầu tư	Tổng diện tích dự kiến (ha)			Căn cứ pháp lý
				Tổng số	Trong đó Đất lúa	Các loại đất khác	
TỔNG CỘNG: 06 DỰ ÁN				28,03	17,10	10,93	
A	Dự án xây dựng kết cấu hạ tầng kỹ thuật của địa phương gồm giao thông, thủy lợi, cấp nước, thoát nước, điện lực, thông tin liên lạc, chiếu sáng đô thị; công trình thu gom, xử lý chất thải						
I	Dự án công trình năng lượng						
1	Dự án chống quá tải trạm trung gian Vĩnh Mỹ (giai đoạn 1); các TBA Cao Xá 3 - xã Cao Xá; Sơn Dương 2; xã Sơn Vy 1; Sơn Vy 4; Sơn Vi 5 - xã Sơn Vy; Hợp Hải 2 - xã Hợp Hải; Chống quá tải TBA Xuân Huy 1 - xã Xuân Huy; Cao Xá 1 - xã Cao Xá; Sơn Dương 1 - xã Sơn Dương - huyện Lâm Thao - tỉnh Phú Thọ	Các xã: Cao Xá, Sơn Dương, Sơn Vi, Hợp Hải, Xuân Huy - huyện Lâm Thao	Công Ty Điện lực Phú Thọ	0,11	0,03	0,08	Văn bản số 573/P/CPT-KT ngày 03/5/2017 của Địch lực Phú Thọ; đã có nguồn vốn đầu tư
B	Dự án xây dựng khu đô thị mới, khu dân cư nông thôn mới; chỉnh trang đô thị, khu dân cư nông thôn; cụm công nghiệp; khu sản xuất, chế biến nông sản, lâm sản, thủy sản, hải sản tập trung; dự án phát triển rừng phòng hộ, rừng đặc dụng						
I	Dự án xây dựng khu dân cư nông thôn mới						
2	Dự án xây dựng khu dân cư nông thôn mới	Nhà Bưởi (0,2ha); Đồng Rỏ (0,5ha)	UBND xã Thạch Sơn	0,70	0,70		QĐ số 1616/QĐ-UBND ngày 15/5/2017 của UBND huyện Lâm Thao V/v phê duyệt QH điểm dân cư nông thôn
		Cửa Nghĩa (0,5ha), Huyện đội - Lâm Nghĩa (0,5ha); Vườn Hành (0,3ha); Đình Nội (0,6ha); Bàng 2,3 Quán Rùa (0,3ha)	UBND xã Sơn Vi	2,20	1,90	0,30	QĐ số 1585/QĐ-UBND ngày 09/5/2017 của UBND huyện Lâm Thao V/v phê duyệt QH điểm dân cư nông thôn
		Cổng Khóc (0,5ha); Ao Vả (0,08ha); Khu Nuông (Xóm Thành) (0,64ha)	UBND xã Cao Xá	1,22	0,50	0,72	QĐ số 1695/QĐ-UBND ngày 30/5/2017 của UBND huyện Lâm Thao V/v phê duyệt QH điểm dân cư nông thôn

STT	Tên dự án, công trình	Địa điểm thực hiện	Chủ đầu tư	Tổng diện tích dự kiến (ha)			Cơ sở pháp lý
				Tổng số	Trong đó Đất lúa	Các loại đất khác	
3	Đầu giá QSD đất thực hiện dự án xây dựng khu dân cư nông thôn mới	Đoạn từ QL 32 mới đi công Bồ Dân, Bồ Xoan	Chủ đầu tư thực hiện dự án	19,50	9,67	9,83	Văn bản số 30/HĐND-TT ngày 15/3/2017 của Thường trực HĐND tỉnh V/v thu hồi đất, chuyển mục đích sử dụng đất trồng lúa để thực hiện dự án xây dựng khu dân cư nông thôn mới tại địa bàn xã Từ Xá
C	Các dự án phát triển kinh tế thuộc trường hợp nhận chuyển nhượng quyền sử dụng đất, thuê quyền sử dụng đất, nhận góp vốn bằng QSD đất			4,30	4,30	0,00	
4	Dự án xây dựng nhà máy gạch Tuynel	Khu Đồng Sào - Xã Vĩnh Lại	Cty cổ phần Việt Phát Phú Thọ	3,80	3,80		Công văn số: 649-CV/TU ngày 14/4/2017 của tỉnh ủy Phú Thọ về việc đầu tư dự án Nhà máy sản xuất gạch Tuynel Việt Phát tại xã Vĩnh Lại, huyện Lâm Thao; Văn bản số 1525/UBND-KTTH ngày 19/4/2017 của UBND tỉnh
5	Chuyển mục đích sử dụng từ đất trồng lúa kém hiệu quả sang đất nuôi trồng thủy sản	Xã Xuân Lũng	Hộ gia đình	0,30	0,30		Văn bản số 185/UBND-TNMT ngày 15/3/2017 của UBND huyện Lâm Thao về việc chấp thuận chủ trương đầu tư
6	Dự án xây dựng cửa hàng xăng dầu và kinh doanh dịch vụ tổng hợp	Khu Suối Đông, xã Sơn Dương, huyện Lâm Thao, tỉnh Phú Thọ	Công ty TNHH Thương mại Hồng Nhung	0,20	0,20		Quyết định số 1382/QĐ-UBND ngày 12/6/2017 của UBND tỉnh Phú Thọ về việc phê duyệt chủ trương đầu tư dự án


DANH MỤC BỔ SUNG CÁC DỰ ÁN PHẢI CHUYỂN MỤC ĐÍCH SỬ DỤNG ĐẤT TRỒNG Lúa THEO QUY ĐỊNH
CỦA LUẬT ĐẤT ĐAI 2013 VÀ CÁC BIỆN TRƯƠNG NĂM 2017 TRÊN ĐỊA BÀN HUYỆN PHÚ NINH
(Kèm theo Nghị quyết số 14/NQ-HĐND ngày 14 tháng 7 năm 2017 của HĐND tỉnh Phú Thọ)



Số TT	Tên dự án, công trình	Địa điểm thực hiện	Chủ đầu tư	Tổng diện tích			Căn cứ thực hiện dự án
				Tổng số	Trong đó	Các loại	
				Đất lúa	Đất khác		
TỔNG CỘNG: 07 DỰ ÁN				9,47	4,38	5,09	
A	Dự án xây dựng trụ sở cơ quan nhà nước, tổ chức chính trị, tổ chức chính trị-xã hội; công trình di tích lịch sử-văn hóa, danh lam thắng cảnh được xếp hạng, công viên, quảng trường, tượng đài, bia tưởng niệm, công trình sự nghiệp công			2,50	0,00	2,50	
I	Dự án xây dựng trụ sở cơ quan nhà nước, tổ chức chính trị, tổ chức chính trị-xã hội;			2,50	0,00	2,50	
1	Bổ sung diện tích dự án nâng cấp Trạm do mưa, dư bảo bảo và giếng sét của Trung tâm Khí tượng Thủy văn quốc gia (Nghị quyết số 19/2014/NQ-HĐND ngày 15/12/2014 đã đưa vào 0,6 ha)	Xã Phú Lộc, Phú Nham và thị trấn Phong Châu	Trung tâm Khí tượng thủy văn Quốc gia	2,50		2,50	NQ số 19/2014/NQ-HĐND ngày 15/12/2014 đã đưa vào 0,6 ha, Quyết định số 2439/QĐ-BTNMT ngày 30/10/2014 của Bộ Tài nguyên và Môi trường
B	Dự án xây dựng kết cấu hạ tầng kỹ thuật của địa phương gồm giao thông, thủy lợi, cấp nước, thoát nước, điện lực, thông tin liên lạc, chiếu sáng đô thị; công trình thu gom, xử lý chất thải			3,20	0,83	2,37	
I	Các dự án, công trình đất giao thông			3,15	0,80	2,35	
2	Đường Đồng Giao đi Tiên Kiên	Thị trấn Phong Châu	Thị trấn Phong Châu	0,55		0,55	QĐ 3225/QĐ-UBND ngày 24/10/2015 của UBND huyện Phú Ninh
3	Đường giao thông nông thôn khu 7, xã Trầm Thán	Xã Trầm Thán	UBND huyện Phú Ninh	0,60		0,60	QĐ số 3280/QĐ-UBND ngày 28/10/2016 của UBND huyện Phú Ninh
4	Đường vào KCN Phú Ninh	Xã Phú Ninh, huyện Phú Ninh	Ban quản lý các KCN	2,00	0,80	1,20	Quyết định số 3982/QĐ-UBND ngày 29/12/2011 của UBND tỉnh Phú Thọ; QĐ số 3689/QĐ-UBND ngày 30/12/2016 của UBND tỉnh v/v phê duyệt QH phân khu xây dựng tự là 1/2000 KCN Phú Ninh
II	Các dự án công trình năng lượng			0,05	0,03	0,02	
5	Chống quá tải TBA Phú Mỹ 7, An Đạo 7, TBA Phong Châu 1 - TT Phong Châu, TBA Trì Quận 2, Liên Hoa 1, Liên Hoa 2	Các xã huyện Phú Ninh	Công ty điện lực Phú Thọ	0,05	0,03	0,02	Văn bản số 573/P-CPT-KT ngày 05/5/2017 của Điện lực Phú Thọ; Đã có nguồn vốn đầu tư

Số TT	Tên dự án, công trình	Địa điểm thực hiện	Chủ đầu tư	Tổng diện tích			Căn cứ thực hiện dự án
				Tổng số	Trong đó Đất lúa	Các loại đất khác	
C	Dự án xây dựng khu đô thị mới, khu dân cư nông thôn mới; chỉnh trang đô thị, khu dân cư nông thôn; cụm công nghiệp; khu sản xuất, chế biến nông sản, lâm sản, thủy sản, hải sản tập trung; dự án phát triển rừng phòng hộ, rừng đặc dụng			3,52	3,30	0,22	
I	<i>Dự án xây dựng khu dân cư nông thôn mới</i>			3,52	3,30	0,22	
6	Dự án xây dựng khu dân cư nông thôn mới	Xã Phú Mỹ (Khu 8,10,11); Xã Bảo Thanh (Khu 1,6); Xã Gia Thanh (Khu 2,6,8); Xã Tiên Phú (Khu 5,12); Xã Phú Ninh (Khu 5,6); xã Hạ Giáp (3,5,6,8); Xã Bình Bộ (khu 10, khu 11)	UBND xã Phú Mỹ	3,52	3,30	0,22	Quy hoạch sử dụng đất đến năm 2020 huyện Phú Ninh; quy hoạch xây dựng nông thôn mới xã Phú Mỹ; Bổ sung diện tích đã có trong các Nghị quyết số 10/2016/NQ-HĐND ngày 08/12/2016, 07/2015/NQ-HĐND ngày 14/12/2015
D	Các dự án phát triển kinh tế thuộc trường hợp nhận chuyển nhượng quyền sử dụng đất, thuê quyền sử dụng đất, nhận góp vốn bằng QSD đất			0,25	0,25	0,00	
7	Xây dựng cơ sở kinh doanh dịch vụ (kinh doanh vật liệu xây dựng).	Khu 1, xã Bảo Thanh	Cty TNHH thương mại Việt Phong	0,25	0,25		QĐ chủ trương đầu tư số 3591/QĐ-UBND ngày 28/12/2016 của UBND tỉnh Phú Thọ.


**DANH MỤC BỔ SUNG CÁC DỰ ÁN PHẢI THU HỒI ĐẤT, DỰ ÁN PHẢI CHUYỂN MỤC ĐÍCH SỬ DỤNG ĐẤT TRỒNG LÚA THEO QUY ĐỊNH
CỦA LUẬT ĐẤT ĐAI 2013 THỰC HIỆN TRONG NĂM 2017 TRÊN ĐỊA BÀN HUYỆN ĐOAN HỨNG**
(Kèm theo Nghị quyết số 10/2017/NQ-HĐND ngày 14 tháng 7 năm 2017 của HĐND tỉnh Phú Thọ)



STT	Tên dự án, công trình	Địa điểm thực hiện	Chủ Đầu tư	Tổng diện tích dự kiến (ha)			Căn cứ thực hiện dự án
				Tổng số	Trong đó		
				Đất trồng lúa	Các loại đất khác		
TỔNG CỘNG: 07 DỰ ÁN				5,86	3,72	2,14	
A	Dự án xây dựng trụ sở cơ quan nhà nước, tổ chức chính trị, tổ chức chính trị - xã hội; công trình di tích lịch sử - văn hóa, danh lam thắng cảnh được xếp hạng; công viên, quảng trường, tượng đài, bia tưởng niệm, công trình sự nghiệp công.			4,15	2,03	2,12	
I	<i>Dự án, công trình đất cơ sở y tế</i>			4,15	2,03	2,12	
1	Dự án nâng cấp, mở rộng khu chăm sóc và phục hồi chức năng cho người mắc bệnh tâm thần, người rối nhiễu tâm trí giai đoạn 2016-2020	Xã Yên Kiện, huyện Đoan Hùng	Trung tâm trợ giúp xã hội và phục hồi chức năng cho người tâm thần tỉnh Phú Thọ	4,15	2,03	2,12	QĐ số 2923/QĐ-UBND ngày 30/11/2015 của UBND tỉnh Phú Thọ
B	Dự án xây dựng kết cấu hạ tầng kỹ thuật của địa phương gồm giao thông, thủy lợi, cấp nước, thoát nước, điện lực, thông tin liên lạc, chiếu sáng đô thị; công trình thu gom, xử lý chất thải			0,05	0,03	0,02	
I	<i>Dự án công trình năng lượng</i>			0,05	0,03	0,02	
2	Chống quá tải TBA	các xã: Tây Cốc, Văn Du, Minh Lương, Bằng Doãn, Sóc Dăng	Công ty Điện lực Phú Thọ	0,05	0,03	0,02	Văn bản số 573/PCPT-KT ngày 05/5/2017 của Điện lực Phú Thọ; Đã nguồn vốn đầu tư
C	Dự án xây dựng công trình phục vụ sinh hoạt chung của cộng đồng dân cư; dự án tái định cư, nhà ở cho sinh viên, nhà ở xã hội, nhà ở công vụ; xây dựng công trình của cơ sở tôn giáo; khu văn hóa, thể thao, vui chơi giải trí phục vụ công cộng; chợ; nghĩa trang, nghĩa địa nhà tang lễ, nhà hỏa táng			0,17	0,17	0,00	
I	<i>Dự án xây dựng khu tái định cư</i>			0,17	0,17	0,00	
3	Giao đất tái định cư Dự án tu bổ, gia cố và nâng cấp tuyến đê Hữu Sông Lô (Km0-Km9+200) và dự án xây dựng tuyến đường cầu Kim Xuyên - QL2 & đường Hồ Chí Minh, Xã Vũ Quang)	Dự án tu bổ, gia cố và nâng cấp tuyến đê Hữu Sông Lô (Km0-Km9+200) xã Chí Đám	UBND xã Chí Đám, Vũ Quang	0,17	0,17		QĐ số 1078/QĐ-UBND ngày 05/5/2009 của UBND tỉnh; QĐ 771/C UBND ngày 10/4/2014 của UBND tỉnh

STT	Tên dự án, công trình	Địa điểm thực hiện	Chủ Đầu tư	Tổng diện tích dự kiến (ha)			Căn cứ thực hiện dự án
				Tổng số	Đất trồng lúa	Các loại đất khác	
D	Dự án xây dựng khu đô thị mới, khu dân cư nông thôn mới; chỉnh trang đô thị, khu dân cư nông thôn; cụm công nghiệp; khu sản xuất, chế biến nông sản, lâm sản, thủy sản, hải sản tập trung; dự án phát triển rừng phòng hộ, rừng đặc dụng			0,89	0,89	0,00	
I	<i>Dự án xây dựng khu dân cư</i>			0,89	0,89	0,00	
4	Dự án đầu tư giá quyền sử dụng đất (chuyển tiếp)	Thị trấn Đoàn Hùng xã Minh Tiến xã Bằng Luân	UBND huyện Đoàn Hùng	0,23	0,23		Quy hoạch chi tiết thị trấn Đoàn Hùng 1/500
				0,35	0,35		Quy hoạch xây dựng nông thôn mới
				0,31	0,31		Quy hoạch xây dựng nông thôn mới
E	Các dự án phát triển kinh tế thuộc trường hợp nhận chuyển nhượng quyền sử dụng đất, thuê quyền sử dụng đất, nhận góp vốn bằng QSD đất			0,60	0,60	0,00	
5	Dự án thương mại dịch vụ	Xã Hữu Đô	Doanh nghiệp tư nhân Việt Thăng	0,05	0,05		QĐ số 2843/QĐ-UBND ngày 31/10/2016 của UBND tỉnh
6	Cửa hàng xăng dầu Nghinh Xuyên	xã Nghinh Xuyên	Công ty CP xây dựng và thương mại Phúc Lộc	0,27	0,27		QĐ số 675/QĐ-UBND ngày 29/3/2017
7	Cửa hàng xăng dầu Sóc Đăng	Xã Sóc Đăng	Công ty xăng dầu Phú Thọ	0,28	0,28		Văn bản số 1937/UBND-KTN ngày 16/5/2017 của UBND tỉnh đồng ý chủ trương cho di chuyển vị trí


**DANH MỤC BỔ SUNG CÁC DỰ ÁN PHẢI THU HỒI ĐẤT DỰ ÁN PHẢI CHUYÊN MỤC DỊCH SỬ DỤNG ĐẤT TRỒNG Lúa THEO QUY ĐỊNH
CỦA LUẬT ĐẤT ĐAI 2013 THỰC HIỆN TRONG NĂM 2017 TRÊN ĐỊA BÀN HUYỆN THANH BA**
(Kèm theo Nghị quyết số: 08/NQ/UBND-HĐND ngày 14 tháng 7 năm 2017 của HĐND tỉnh Phú Thọ)



STT	Tên dự án, công trình	Địa điểm thực hiện	Chủ Đầu tư	Tổng diện tích dự kiến (ha)			Cơ sở thực hiện dự án
				Tổng số	Trong đó Đất lúa	Các loại đất khác	
TỔNG CỘNG: 15 DỰ ÁN				39,83	18,33	21,50	
A	Các dự án thu hồi đất vì mục đích quốc phòng, an ninh			5,26	5,26	0,00	
I	Các công trình, dự án đất quốc phòng			5,26	5,26	0,00	
1	Dự án xây chuyên sản xuất pháo hoa kho chứa vật tư quốc phòng của Nhà máy Z121-Tổng cục Công nghiệp Quốc phòng (đợt 2)	Xã Võ Lao 2,65ha, Ninh Dân 2,94ha; Quảng Nạp 3,53ha	Nhà máy Z121 thuộc Tổng cục công nghiệp Quốc phòng	5,26	5,26		Văn bản số 79/HĐND-TT ngày 30/5/2017 của Thường trực HĐND tỉnh V/v thu hồi đất, chuyển mục đích sử dụng đất trồng lúa để thực hiện 09 dự án trên địa bàn huyện Thanh Ba
B	Dự án xây dựng trụ sở cơ quan nhà nước, tổ chức chính trị, tổ chức chính trị - xã hội; công trình di tích lịch sử - văn hóa, danh lam thắng cảnh được xếp hạng; công viên, quảng trường, tượng đài, bia tưởng niệm, công trình sự nghiệp công			0,50	0,40	0,10	
I	Dự án xây dựng cơ sở văn hóa			0,50	0,40	0,10	
2	Dự án xây mới nhà văn hoá khu 1 Ninh Dân	Khu 1 Sân Kho, xã Ninh Dân	UBND xã Ninh Dân	0,50	0,40	0,10	Nguồn vốn nông thôn mới, 135
C	Dự án xây dựng kết cấu hạ tầng kỹ thuật của địa phương gồm giao thông, thủy lợi, cấp nước, thoát nước, điện lực, thông tin liên lạc, chiếu sáng đô thị; công trình thu gom, xử lý chất thải			3,28	0,86	2,42	
I	Dự án công trình đất giao thông			3,10	0,80	2,30	
3	Nâng cấp, mở rộng tuyến đường từ UBND xã Yên Nội đi thị trấn T. Ba	Xã Yên Nội, Thị trấn Thanh Ba	UBND huyện Thanh Ba	1,20	0,40	0,80	QB: 554/QĐ - UBND ngày 29/3/2017 của UBND huyện Thanh Ba
4	Mở mới tuyến đường 314 đi Mỏ sét XMSông Thao	Ninh Dân, Thị trấn Thanh Ba	UBND huyện Thanh Ba	1,90	0,40	1,50	Giải quyết ý kiến kiến nghị cử thị xã Ninh Dân; đã có nguồn vốn đầu tư
II	Dự án công trình năng lượng			0,18	0,06	0,12	


STT	Tên dự án, công trình	Địa điểm thực hiện	Chủ Đầu tư	Tổng diện tích dự kiến (ha)			Căn cứ thực hiện dự án
				Tổng số	Trong đó Đất lúa	Các loại đất khác	
5	Cải tạo đường dây 35kv lộ 372 trạm 110kv Đông Xuân (0,02ha); Chống quá tải TBA Đỗ Xuyên 1, Đỗ Xuyên 2, Đỗ Sơn 2, Vò Lao 2 (0,02ha); Chống quá tải TBA Văn Lĩnh 2, Bơm Dộc Đới Đông Thành, Thanh Ba 8 TT TBA (0,05ha); Chống quá tải TBA Đông Xuân 2, TĐC Ninh Dân, Đại An, TT Thanh Ba (0,03ha); Đường dây 110 kv đầu nối sau trạm biến áp 220kv Đại An (0,06ha)	xã Đông Xuân, Đỗ Xuyên; Đông Thành; Ninh Dân; Đại An; TT Thanh Ba	Công ty Điện lực Phú Thọ	0,18	0,06	0,12	Văn bản số 573/PCPT-KT ngày 05/5/2017 của Điện lực Phú Thọ; Đã có nguồn vốn đầu tư
D	Dự án xây dựng công trình phục vụ sinh hoạt chung của cộng đồng dân cư; dự án tái định cư, nhà ở cho sinh viên, nhà ở xã hội, nhà ở công vụ; xây dựng công trình của cơ sở tôn giáo; khu văn hóa, thể thao, vui chơi giải trí phục vụ công cộng; chợ; nghĩa trang, nghĩa địa			0,80	0,80	0,00	
I	<i>Dự án tái định cư</i>			0,80	0,80	0,00	
6	Tái định cư xi măng Phú Thọ	Xã Yên Nội, huyện Thanh Ba	Công ty CPXM Phú Thọ	0,80	0,80		Văn bản số 79/HEND-TT ngày 30/5/2017 của Thường trực HĐND tỉnh V/v thu hồi đất, chuyển mục đích sử dụng đất trồng lúa để thực hiện 09 dự án trên địa bàn huyện Thanh Ba
E	Dự án xây dựng khu đô thị mới, khu dân cư nông thôn mới; chỉnh trang đô thị, khu dân cư nông thôn; cụm công nghiệp; khu sản xuất, chế biến nông sản, lâm sản, thủy sản, hải sản tập trung; dự án phát triển rừng phòng hộ, rừng đặc dụng			24,09	6,07	18,02	
I	<i>Dự án xây dựng khu dân cư</i>			4,09	4,07	0,02	
7	Dự án đầu tư QSD đất tạo vốn xây dựng cơ sở hạ tầng và giao đất giải quyết tồn tại xã Khai Xuân	Cầu Bà Giáo Chí (0,35ha) và Đông Rinh (0,35ha), Ao Tám Ngừa (0,15ha); Trần Đăng (0,07ha); Trần Cận (0,25ha); Khu Lò Gạch (0,1ha); Cầu Đá (0,06ha)- xã Khai Xuân	UBND xã Khai Xuân	1,18	1,18		Văn bản số 79/HEND-TT ngày 30/5/2017 của Thường trực HĐND tỉnh V/v thu hồi đất, chuyển mục đích sử dụng đất trồng lúa để thực hiện 09 dự án trên địa bàn huyện Thanh Ba
8	Bổ sung diện tích Dự án xây dựng cơ sở hạ tầng đầu tư giải quyết sử dụng đất	Khu 10 thị trấn Thanh Ba	UBND thị trấn T. Ba	0,28	0,28		Văn bản số 79/HEND-TT ngày 30/5/2017 của Thường trực HĐND tỉnh V/v thu hồi đất, chuyển mục đích sử dụng đất trồng lúa để thực hiện 09 dự án trên địa bàn huyện Thanh Ba

STT	Tên dự án, công trình	Địa điểm thực hiện	Chủ Đầu tư	Tổng diện tích dự kiến (ha)			Cơ sở thực hiện dự án
				Tổng số	Đất lúa	Các loại đất khác	
9	Bổ sung diện tích các Dự án đầu tư QSD đất tạo vốn xây dựng cơ sở hạ tầng	Xã Yên Nội, huyện Thanh Ba	UBND xã Yên Nội	1,00	1,00		Văn bản số 79/HĐND-TT ngày 30/5/2017 của Thường trực HĐND tỉnh V/v thu hồi đất, chuyển mục đích sử dụng đất trồng lúa để thực hiện 09 dự án trên địa bàn huyện Thanh Ba
		Đông Lĩnh, khu 3 xã Võ Lao	UBND xã Võ Lao	0,40	0,40		
		Đông Cửa Mương, Khu 1, Khu 4 xã Đông Xuân	UBND xã Đông Xuân	0,14	0,14		
10	Dự án xây dựng hạ tầng kỹ thuật khu dân cư nông thôn mới; bổ sung diện tích giải quyết tồn tại đất đai xã Khai Xuân	Xã Ninh Dân: Đông Nưa (0,32 ha), Nông Giữa (0,1 ha)	UBND xã Ninh Dân	0,42	0,40	0,02	QH điều chỉnh giải đoạn 2016-2020; V/dịch nông thôn mới 2017
		Xã Khai Xuân	UBND xã Khai Xuân	0,50	0,50		
II Công trình, dự án đất cụm công nghiệp				20,00	2,00	18,00	
11	Cụm công nghiệp Bãi Ba Đông Thanh, Sơn Cường, Chi Tiên (giai đoạn 1)	Xã Đông Thanh, Sơn Cường, Chi Tiên	Ban quản lý cụm công nghiệp	20,00	2,00	18,00	QĐ số 1844/QĐ-UBND ngày 23/9/2016 của UBND tỉnh về việc phê duyệt quy hoạch chi tiết tỷ lệ 1/500; Thông báo K/số 1406/TB-TU ngày 29/8/2014 (tổng diện tích QH cụm là 50 ha)
F Các dự án phát triển kinh tế thuộc trường hợp nhận chuyển quyền sử dụng đất, thuê quyền sử dụng đất, nhân góp vốn bằng QSD đất				5,90	4,94	0,96	
12	Dự án xây dựng cửa hàng xăng dầu Đỗ Xuyên	Khu 12, xã Đỗ Xuyên	Công ty TNHH TM Việt Linh	0,19	0,19		QĐ số 781/QĐ-UBND ngày 11/4/2017 của UBND tỉnh Phú Thọ về việc phê duyệt chủ trương đầu tư dự án
13	Dự án xây dựng nhà kho, cửa hàng kinh doanh vật liệu xây dựng	Khu 3, thị trấn Thanh Ba	Công ty TNHH Hương Linh	0,35	0,35		QĐ số 445/QĐ-UBND ngày 02/3/2017 của UBND tỉnh Phú Thọ về việc phê duyệt chủ trương đầu tư dự án
14	Đất sản xuất kinh doanh Bà Phùng Thị Tiếp Ninh Dân (0,4ha); Nguyễn Quý Tân Đông Xuân (0,1ha); Nguyễn Minh Hưng (0,07ha)Thị trấn TBa; Trương thị Hồng Thúc (0,35ha) Sơn Cường	Ninh Dân, Đông Xuân, thị trấn, Sơn Cường	Các hộ gia đình, cá nhân	1,38	1,38		Văn bản số: 496/UBND-TN ngày 30/5/2017 của UBND huyện Thanh Ba về việc phê duyệt chủ trương đầu tư kinh doanh trồng trái nông nghiệp cho các hộ gia đình
15	Kinh tế trang trại Hộ Lê Thị Kế khu 12 (0,72ha); Ông Nguyễn Văn Bảo khu 7(0,56ha) xã Lương Lỗ; Ông Nhạc Văn Duyệt khu 8 (1,4ha) xã Mạn Lạn; Đỗ Ngọc Đức (1,3ha) Đỗ Sơn	Xã Lương Lỗ, Mạn Lạn, Đỗ Sơn	Các hộ gia đình	3,98	3,02	0,96	Văn bản số 498/UBND-TN ngày 30/5/2017 của UBND huyện Thanh Ba về việc phê duyệt chủ trương đầu tư kinh doanh trồng trái nông nghiệp cho các hộ gia đình



DANH MỤC BỔ SUNG CÁC DỰ ÁN PHẢI THU HỒN ĐẠT; DỰ ÁN PHẢI CHUYỂN MỤC ĐÍCH SỬ DỤNG ĐẤT TRỒNG LÚA THEO QUY ĐỊNH CỦA LUẬT ĐẤT ĐAI 2013 THỰC HIỆN TRONG NĂM 2017 TRÊN ĐỊA BÀN HUYỆN HÀ HÒA

(Kèm theo Nghị quyết số 08/2017/NĐ-HBND ngày 14 tháng 7 năm 2017 của HBND tỉnh Phú Thọ)



STT	Tên dự án, công trình	Địa điểm thực hiện	Chủ Đầu tư, Đơn vị đăng ký nhu cầu	Tổng diện tích dự kiến (ha)			Căn cứ thực hiện dự án
				Tổng số	Trong đó Đất lúa	Các loại đất khác	
TỔNG CỘNG: 09 DỰ ÁN				6,42	2,72	3,70	
A	Dự án xây dựng trụ sở cơ quan nhà nước, tổ chức chính trị - xã hội; công trình di tích lịch sử - văn hóa, danh lam thắng cảnh được xếp hạng, công viên, quảng trường, tượng đài, bia tưởng niệm, công trình sự nghiệp công						
I	Dự án, công trình đất cơ sở văn hóa						
1	Mở rộng trung tâm văn hóa huyện	TT Hà Hòa	UBND huyện Hà Hòa	0,50		0,50	VB số 501/TLED ngày 11/4/2017 của Tổng Liên đoàn Lao động Việt Nam về việc đầu tư xây dựng Nhà Văn hóa Công nhân Lao động huyện Hà Hòa
II	Dự án xây dựng cơ sở giáo dục - đào tạo						
2	Xây dựng mới trường Mầm non	Xã Hiền Lương	UBND xã Hiền Lương	0,60	0,30	0,30	QĐ số 40/QĐ-UBND ngày 24/5/2017 của UBND xã Hiền Lương về việc phê duyệt chủ trương đầu tư xây dựng công trình: Các hạng mục phụ trợ trường MN Hiền Lương, huyện Hà Hòa; đã có nguồn vốn đầu tư xây dựng
B	Dự án xây dựng kết cấu hạ tầng kỹ thuật của địa phương gồm giao thông, thủy lợi, cấp nước, thoát nước, điện lực, thông tin liên lạc, chiếu sáng đô thị; công trình thu gom, xử lý chất thải						
I	Dự án đất giao thông						
	Đường từ QL 70B đi thị trấn và ĐT 320D, kết nối các xã vùng phía Nam với trung tâm huyện Hà Hòa	Thị trấn Hà Hòa, các xã: Minh Hạc, Lang Sơn, Yên Luật	UBND huyện Hà Hòa	14,45	3,00	11,45	Điều chỉnh địa điểm thực hiện dự án cho phù hợp
II	Dự án công trình năng lượng						
				0,39	0,13	0,26	


STT	Tên dự án, công trình	Địa điểm thực hiện	Chủ Đầu tư, Đơn vị đăng ký nhu cầu	Tổng diện tích dự kiến (ha)			Căn cứ thực hiện dự án
				Tổng số	Trong đó Đất lúa	Các loại đất khác	
3	Cải tạo đường dây 35 kV lộ 372 trạm 110 kV Đồng Xuân khu vực TT Hạ Hòa đến xã Âm Hạ, xã Gia Điền, xã Phương Viên; Chống quá tải TBA Hạ Hòa 1, Hạ Hòa 3, Hạ Hòa 6, Hạ Hòa 7 - TT Hạ Hòa; Phương Viên 4 - xã Phương Viên; Đại Phạm 2 - xã Đại Phạm; Lang Sơn 4 - xã Lang Sơn	Các xã thuộc huyện Hạ Hòa	Điện lực Phú Thọ	0,19	0,10	0,09	Văn bản số 573/PCPT-KT ngày 05/5/2017 của Điện lực Phú Thọ; đã có nguồn vốn đầu tư xây dựng
4	Dự án tuyến đường dây 110 kV Nghĩa Lộ - Ba Khe - Cẩm Khê	Các xã thuộc huyện Hạ Hòa	Tổng Công ty Điện lực miền Bắc	0,20	0,03	0,17	Văn bản số 1646/UBND-KTN ngày 26/4/2017 của UBND tỉnh Phú Thọ về việc thông nhất hướng tuyến đường dây 110KV Nghĩa Lộ-Ba Khe-Cẩm Khê
C	Dự án xây dựng công trình phục vụ sinh hoạt chung của cộng đồng dân cư; dự án tái định cư, nhà ở cho sinh viên, nhà ở xã hội, nhà ở công vụ; xây dựng công trình của cơ sở tôn giáo; khu văn hóa, thể thao, vui chơi giải trí phục vụ công cộng; chợ; nghĩa trang, nghĩa địa nhà tang lễ, nhà hỏa táng			0,20	0,12	0,08	
I	Dự án xây dựng nghĩa trang, nghĩa địa			0,20	0,12	0,08	
5	Mở rộng nghĩa trang khu 4 thị trấn Hạ Hòa phục vụ Di chuyển mộ Công trình Đường từ QL 70B đi thị trấn và ĐT 320D, kết nối các xã vùng phía Nam với trung tâm huyện Hạ Hòa (NQ số: 07/2015/NO-HĐND ngày 14/12/2015)	TT Hạ Hòa	UBND TT Hạ Hòa	0,20	0,12	0,08	Quy hoạch sử dụng đất đến năm 2020 huyện Hạ Hòa
D	Dự án xây dựng khu đô thị mới, khu dân cư nông thôn mới; chỉnh trang đô thị, khu dân cư nông thôn; cụm công nghiệp; khu sản xuất, chế biến nông sản, lâm sản, thủy sản, hải sản tập trung; dự án phát triển rừng phòng hộ, rừng đặc dụng			3,15	0,59	2,56	
I	Dự án xây dựng khu dân cư			3,15	0,59	2,56	
6	Giao đất cho nhân dân làm nhà ở và cấp xen ghép trong khu dân cư	Xã Lâm Lợi (10 khu)	UBND xã Lâm Lợi	0,30		0,30	Quy hoạch sử dụng đất đến năm 2020 huyện Hạ Hòa
		Xã Chính Công (7 khu)	UBND xã Chính Công	0,24		0,24	
		Xã Động Lâm (9 khu)	UBND xã Động Lâm	0,08		0,08	
		Xã Yên Kỳ (13 khu)	UBND xã Yên Kỳ	0,25	0,09	0,16	
		Xã Liên Phương (6 khu)	UBND xã Liên Phương	0,25		0,25	
		Xã Hiền Lương (7 khu)	UBND xã Hiền Lương	0,25		0,25	
		Xã Lệnh Khanh (8 khu)	UBND xã Lệnh Khanh	0,10		0,10	
		Xã Phương Viên (9 khu)	UBND xã Phương Viên	0,20	0,10	0,10	
	Xã Mai Tùng (Khu 2)	UBND xã Mai Tùng	0,37		0,37		

STT	Tên dự án, công trình	Địa điểm thực hiện	Chủ Đầu tư, Đơn vị đăng ký nhu cầu	Tổng diện tích dự kiến (ha)			Căn cứ thực hiện dự án
				Tổng số	Trong đó Đất lúa	Các loại đất khác	
7	Đầu giá quyền sử dụng đất	Xã Chính Sơn (Khu 2, Khu 7) Xã Lâm Lợi (Góc Sang, Bờ Đám, Đồng Bành) Xã Y Sơn (Khu 3) Mình Côi (Khu 3) Đan Thượng (Khu 2, 3)		0,12		0,12	Quy hoạch sử dụng đất đến năm 2020 huyện Hạ Hòa
				0,14		0,14	
				0,15		0,15	
				0,30		0,30	
				0,40	0,40		
						Bổ sung diện tích NQ số 07	
E	Các dự án phát triển kinh tế thuộc trường hợp nhận chuyển nhượng quyền sử dụng đất, thuê quyền sử dụng đất, nhận góp vốn bằng QSD đất			1,58	1,58	0,00	
8	Xây dựng cây xăng Minh Hạc	Xã Minh Hạc	Công ty TNHH Việt Trung	0,30	0,3		QB số 889/QĐ-UBND ngày 24/4/2017 của UBND tỉnh về việc phê duyệt chủ trương đầu tư thực hiện dự án
9	Siêu thị Aloha Mall Hạ Hòa	Khu 10, xã Bằng Giã	Công ty TNHH Thái Hưng	1,28	1,28		QB số 1416/QĐ-UBND ngày 16/6/2017 của UBND tỉnh về việc phê duyệt chủ trương đầu tư thực hiện dự án



DANH MỤC BỔ SUNG CÁC DỰ ÁN PHẢI THU HỒI ĐẤT DỰ ÁN PHẢI CHUYÊN MỤC DỊCH SỬ DỤNG ĐẤT TRÒNG LỬA THEO QUY ĐỊNH CỦA LUẬT ĐẤT ĐAI 2013 THỰC HIỆN TRONG NĂM 2017 TRÊN ĐỊA BÀN HUYỆN CẨM KHÉ


(Kèm theo Nghị quyết số 08/2017/NQ-HĐND ngày 14 tháng 7 năm 2017 của HĐND tỉnh Phú Thọ)



STT	Tên dự án, công trình	Địa điểm thực hiện	Chủ Đầu tư	Tổng diện tích dự kiến (ha)				Cơ sở thực hiện dự án	
				Tổng số	Đất lúa	Trong đó Rừng PH	Các loại đất khác		
				TỔNG CỘNG: 12 DỰ ÁN					
A	Dự án xây dựng trụ sở cơ quan nhà nước, tổ chức chính trị, tổ chức chính trị - xã hội; công trình di tích lịch sử - văn hóa, danh lam thắng cảnh được xếp hạng, công viên, quảng trường, tượng đài, bia tưởng niệm, công trình sự nghiệp công								
I	<i>Dự án xây dựng trụ sở cơ quan nhà nước tổ chức chính trị, tổ chức chính trị - xã hội</i>								
1	XD trụ sở làm việc Bảo hiểm xã hội huyện Cẩm Khê		Thị trấn Sông Thao	BHXXH Việt Nam	0,27	0,27		0,00	QĐ số 1506/QĐ-BHXXH ngày 13 tháng 10 năm 2016 của BHXXH Vi Nam
II	<i>Dự án xây dựng công trình văn hóa</i>								
2	XD khu lưu niệm Nhà thơ dân gian Bút Tře thuộc vùng Chiến Khu cách mạng Vạn Thắng		Xã Đông Lương	UBND huyện Cẩm Khê	0,51	0,31		0,20	Quyết định số 2521/QĐ-UBND ngày 31/10/2016 của UBND huyện Cẩm Khê
B	Dự án xây dựng kết cấu hạ tầng kỹ thuật của địa phương gồm giao thông, thủy lợi, cấp nước, thoát nước, điện lực, thông tin liên lạc, chiếu sáng đô thị; công trình thu gom, xử lý chất thải								
I	<i>Các dự án, công trình đất giao thông</i>								
3	Mở mới đường từ ngã ba Thủy Nông đến đường tránh Quốc Lộ 32C kết hợp hạ tầng khu dân cư ven đường		Khu 5, TT Sông Thao	UBND huyện Cẩm Khê	17,05	1,10		15,60	Quyết định số 2392/QĐ-UBND ngày 25/9/2013 của UBND tỉnh Phú Thọ
4	Đường vào Trại Gà kết hợp hạ tầng khu dân cư ven đường		Xã Hương Lương	UBND huyện Cẩm Khê	5,35	0,35		5,00	Kết luận số 66/KL/HU ngày 03 tháng 5 năm 2017 của Ban thường vụ Huyện ủy Cẩm Khê
III	<i>Dự án công trình năng lượng</i>								
5	Chống quá tải các TBA Phương Vỹ 1; Tiên Lương 2, Tiên Lương 5; Tam Sơn 1; Yên Tập 1; Hương Lương 1; chống quá tải các TBA Quyết Tiên 1; Chương Xá 1; xóm 3 Văn Bán, xóm 5 Văn Bán; Điện Lương 3; Sai Nga 1 và Sơn Tinh 3		Các xã thuộc huyện Cẩm Khê	Công ty Điện Lực Phú Thọ	0,09	0,03		0,06	Quyết định số 214/QĐ-PCPT ngày 02/02/2017 của Điện Lực Phú Th

T	Tên dự án, công trình	Địa điểm thực hiện	Chủ Đầu tư	Tổng diện tích dự kiến (ha)				Căn cứ thực hiện dự án
				Tổng số	Đất lúa	Rừng PH	Các loại đất khác	
	Dự án đường dây 110KV Nghĩa Lộ - Ba Khe - Cẩm Khê	Các xã thuộc huyện Cẩm Khê	Công ty Điện Lực Miền Bắc	0,70	0,11	0,20	0,39	Văn bản số 1646/UBND-KTN ngày 26/4/2017 của UBND tỉnh Phú Thọ về việc thống nhất hướng tuyến đường dây 110KV Nghĩa Lộ - Ba Khe - Cẩm Khê
	Dự án xây dựng công trình phục vụ sinh hoạt chung của cộng đồng dân cư; dự án tái định cư, nhà ở cho sinh viên, nhà ở xã hội, nhà ở công vụ; xây dựng công trình của cơ sở tôn giáo; khu văn hóa, thể thao, vui chơi giải trí phục vụ công cộng; chợ; nghĩa trang, nghĩa địa, nhà tang lễ, nhà hỏa táng			4,36	1,84		2,52	
	Dự án tái định cư			1,54	0,32		1,22	
	XD hạ tầng khu tái định cư Dự án trạm bơm tiêu Sơn Tinh (1,1ha); Bỏ sung diện tích dự án tái định cư các hộ bị ảnh hưởng do thiên tai (0,44 ha)	(Cửa Nghè) Xã Phú Khê, Bờ ao (Khu 1, xã Yên Tập); xã Sơn Tinh (0,44ha)	Sở Nông nghiệp và Phát triển nông thôn	1,54	0,32		1,22	QĐ số 2340/QĐ/QĐ-UBND ngày 15 tháng 9 năm 2016 của UBND tỉnh
	Dự án đất nghĩa trang, nghĩa địa			2,82	1,52		1,30	
	Dự án Nghĩa trang xã Thanh Nga	Xã Thanh Nga, huyện Cẩm Khê	Ban quản lý các KCN	1,50	0,20		1,30	Các Quyết định số 1163/QĐ-UBND ngày 03/6/2015; Đang hoàn thiện hồ sơ dự án đầu tư kinh doanh hạ tầng KCN Cẩm Khê
	Dự án nghĩa trang xã Sai Nga	Khu Đồng Được Khu Đồng Lâm	Ban quản lý các KCN	0,56	0,56			
	Dự án xây dựng khu đô thị mới, khu dân cư nông thôn mới; chỉnh trang đô thị, khu dân cư nông thôn; cụm công nghiệp; khu sản xuất, chế biến nông sản, lâm sản, thủy sản, hải sản tập trung; dự án phát triển rừng phòng hộ, rừng đặc dụng			10,90	10,20		0,70	
	Dự án khu dân cư nông thôn			1,00	0,50		0,70	
	Xây dựng hạ tầng đầu tư giá đất khu Đô Vực	Đô Vực, Thị trấn Sông Thao	UBND huyện Cẩm Khê	1,00	0,30		0,70	Tờ trình số 18/TT-UBND ngày 15 tháng 5 năm 2017 của UBND Thị trấn Sông Thao
	Công trình, dự án đất cụm công nghiệp			9,90	9,90		0,00	
	Xây dựng hạ tầng cụm công nghiệp TT. Sông Thao (lần 3)	Thị trấn Sông Thao	UBND huyện Cẩm Khê	9,90	9,90			Quyết định số 676/QĐ-UBND ngày 24 tháng 3 năm 2016 của UBND tỉnh Phú Thọ
	Các dự án phát triển kinh tế thuộc trường hợp nhận chuyển nhượng quyền sử dụng đất, thuê quyền sử dụng đất, nhận góp vốn bằng QSD đất			2,87	1,00		1,87	
	Xây dựng nhà máy và vùng mỏ sét nguyên liệu phục vụ cho nhà máy gạch Tuynel Thanh Hòa	Khu 7, xã Tiên Lương	Doanh nghiệp tư nhân Thanh Hòa	2,87	1,00		1,87	Quyết định số 3362/QĐ-UBND ngày 14 tháng 12 năm 2016 của UBND tỉnh Phú Thọ

**DANH MỤC BỔ SUNG CÁC DỰ ÁN PHẢI THU HỒI ĐẤT; DỰ ÁN PHẢI CHUYỂN MỤC ĐÍCH SỬ DỤNG ĐẤT TRỒNG LÚA THEO QUY
ĐỊNH CỦA LUẬT ĐẤT ĐAI 2013 THỰC HIỆN TRONG NĂM 2017 TRÊN ĐỊA BÀN HUYỆN YÊN LẬP**
(Kèm theo Nghị quyết số 14/2017/NQ-HĐND ngày 14 tháng 7 năm 2017 của HĐND tỉnh Phú Thọ)




Biểu số 1.9

STT	TÊN CÔNG TRÌNH	ĐỊA ĐIỂM	CHỦ ĐẦU TƯ	Tổng diện tích dự kiến (ha)			Cơ sở pháp lý
				Tổng số	Trong đó Đất lúa	Các loại đất khác	
TỔNG CỘNG: 11 DỰ ÁN				20,65	2,61	18,04	
A	Dự án xây dựng trụ sở cơ quan nhà nước, tổ chức chính trị, tổ chức chính trị - xã hội; công trình di tích lịch sử - văn hóa, danh lam thắng cảnh được xếp hạng; công viên, quảng trường;			0,14	0,10	0,04	
I	Dự án xây dựng cơ sở giáo dục, đào tạo			0,14	0,10	0,04	
1	Dự án xây dựng trường mầm non Khu Đăng	Xã Trung Sơn	Quý bảo trợ trẻ em Việt Nam	0,14	0,10	0,04	Văn bản số 774/SLĐTBXH-QTB ngày 22/5/2017 (Đã có nguồn vốn đầu tư)
B	Dự án xây dựng kết cấu hạ tầng kỹ thuật của địa phương gồm giao thông, thủy lợi, cấp nước, thoát nước, điện lực, thông tin liên lạc, chiếu sáng đô thị; công trình thu gom, xử lý chất thải			7,68	0,62	7,06	
I	Các công trình, dự án đất giao thông			6,33	0,40	5,93	
2	Cải tạo, nâng cấp, duy tu sửa chữa đường thị trấn Yên Lập - Thượng Long, huyện Yên Lập	TT. Yên Lập, xã Thượng Long	UBND huyện Yên Lập	3,43	0,15	3,28	QĐ số 1549/QĐ-UBND ngày 27/10/2016 của Chủ tịch UBND huyện Yên Lập (Đã có nguồn vốn đầu tư)
3	Cải tạo, nâng cấp đường giao thông nông thôn từ khu Quang Tiến 1 (QL 70B) đi khu Quang Tiến 2, xã Ngọc Lập, huyện Yên Lập	Xã Ngọc Lập	UBND huyện Yên Lập	1,90		1,9	Quyết định 1548/QĐ-UBND ngày 27/10/2016 của UBND huyện Yên Lập (Đã có nguồn vốn đầu tư)
4	Dự án: Tuyến đường từ trung tâm xã đến trấn Đông Mãng, xã Trung Sơn, huyện Yên Lập	Xã Trung Sơn	UBND huyện Yên Lập	1,00	0,25	0,75	Quyết định số 3338/QĐ-UBND của UBND tỉnh ngày 9/12/2016 về việc giao dự toán thu, chi ngân sách địa phương năm 2017
II	Các dự án, công trình đất nông nghiệp			0,85	0,22	0,63	
5	Chồng quá tải các TBA Máy Lương 3, Máy Lương 7 - xã Mỹ Lương; Lương Sơn 2 - xã Lương Sơn; Trung Sơn 2 - xã Trung Sơn; Ngọc Lập 4, Ngọc Lập 8 - xã Ngọc Lập; Xuân Thủy 1 - xã Xuân Thủy	Các xã thuộc huyện Yên Lập	Công ty điện lực Phú Thọ	0,05	0,02	0,03	Văn bản số 634/PCPT-QLĐT ngày 18/5/2017 của Công ty Điện lực Phú Thọ
6	Dự án đường dây 110kV Nghĩa Lộ - Ba Khe - Cẩm Khê	Các xã thuộc huyện Cẩm Khê	Công ty Điện lực Miền Bắc	0,80	0,2	0,6	Văn bản số 1646/UBND-K-TN ngày 26/4/2017 của UBND tỉnh Phú Thọ về việc thống nhất hướng tuyến đường dây 110kV Nghĩa Lộ - Ba Khe - Cẩm Khê

STT	TÊN CÔNG TRÌNH	ĐỊA ĐIỂM	CHỦ ĐẦU TƯ	Tổng diện tích dự kiến (ha)			Căn cứ pháp lý
				Tổng số	Trong đó	Các loại đất khác	
				Đất lúa	Đất khác		
III	Các công trình, dự án đất khu bãi thải, xử lý rác thải						
7	Lò đốt rác thải sinh hoạt bằng khí tự nhiên	Khu 4 Đồng Xuân, xã Xuân Viên	UBND xã Xuân Viên	0,50	0,00	0,50	Quyết định số 1539/QĐ-UBND ngày 27/10/2016 của UBND huyện Yên Lập (Đã có nguồn vốn đầu tư)
C	Dự án xây dựng công trình phục vụ sinh hoạt chung của cộng đồng dân cư; dự án tái định cư, nhà ở cho sinh viên, nhà ở xã hội, nhà ở công vụ; xây dựng công trình của cơ sở tôn giáo; khu văn hóa, thể thao, vui chơi giải trí phục vụ công cộng; chợ; nghĩa địa						
I	Dự án xây dựng công trình của cơ sở tôn giáo						
8	Xây dựng nhà thờ họ giáo tại xã Ngọc Đồng	Xã Ngọc Đồng	Ban hành giáo họ Ngọc Quang	0,36	0,00	0,36	Văn bản số 1991/UBND-KTN ngày 18/5/2017 của UBND tỉnh PT v/v đồng ý chủ trương đầu tư thực hiện dự án
D	Dự án xây dựng khu đô thị mới, khu dân cư nông thôn mới; chỉnh trang đô thị, khu dân cư nông thôn; cụm công nghiệp; khu sản xuất, chế biến nông sản, lâm sản, thủy sản, hải sản tập trung; dự án phát triển rừng phòng hộ, rừng đặc dụng						
I	Dự án xây dựng khu đô thị mới						
9	Dự án: Hệ thống thoát lũ đoạn từ hồ Thủy điện đến Cầu Bến Sơn, thị trấn Yên Lập, huyện Yên Lập theo hình thức đối tác công tư PPP (Hạng mục: Xây dựng khu dân cư Bến Sơn)	Khu Bến Sơn, TT. Yên Lập	UBND huyện Yên Lập	12,47	1,89	10,58	Văn bản số 1718/UBND ngày 3/5/2017 của UBND tỉnh Phú Thọ
II	Dự án xây dựng khu dân cư						
10	Đầu giá QSD đất tại khu Tân An 4, thị trấn Yên Lập (trụ sở phòng Giáo dục và Đào tạo)	Tân An 4, Thị trấn Yên Lập	Trung tâm phát triển quỹ đất tỉnh Phú Thọ	2,09	1,89	0,20	Văn bản số 899/UBND - KTH ngày 14/3/2017 của UBND tỉnh Phú Thọ
11	Đầu giá QSD đất tại Khu 4 Đồng Xuân, xã Xuân Viên 0,74 ha; Đầu giá QSD đất tại Khu Minh Tiến, xã Đồng Thịnh 0,7 ha; Đầu giá QSD đất tại khu Tân Tiến, xã Thượng Long 0,45 ha	Xã Xuân Viên, xã Đồng Thịnh, xã Thượng Long	UBND các xã Xuân Viên, Đồng Thịnh, Thượng Long	1,89	1,89		Quyết định số 684, 685, 686/QĐ-UBND ngày 30/5/2017 của UBND huyện Yên Lập về việc phê duyệt quy hoạch chi tiết tỷ lệ 1/500

**DANH MỤC BỔ SUNG CÁC DỰ ÁN PHẢI THỬ HỢI ĐẠT DỰ ÁN PHẢI CHUYÊN MỤC ĐÍCH SỬ DỤNG ĐẤT TRỒNG LÚA THEO QUY ĐỊNH
CỦA LUẬT ĐẤT ĐAI 2013 THỰC HIỆN TRONG NĂM 2017 TRÊN ĐỊA BÀN HUYỆN TAM NÔNG**
(Kèm theo Nghị quyết số 01/2017/NQ-HĐND ngày 14 tháng 7 năm 2017 của HĐND tỉnh Phú Thọ)



STT	Tên dự án, công trình	Địa điểm thực hiện	Chủ Đầu tư	Tổng diện tích dự kiến (ha)			Cơ sở thực hiện dự án
				Tổng số	Trong đó	Các loại	
					Đất lúa	đất khác	
TỔNG CỘNG: 05 DỰ ÁN				4,26	2,71	1,55	
A	Dự án xây dựng kết cấu hạ tầng kỹ thuật của địa phương gồm giao thông, thủy lợi, cấp nước, thoát nước, điện lực, thông tin liên lạc, chiếu sáng đô thị; công trình thu gom, xử lý chất thải			0,87	0,02	0,85	
I	Các dự án, công trình đất giao thông			0,08	0,00	0,08	
1	Dự án Lramp (xây dựng cầu dân sinh và quản lý tài sản đường địa phương - Cầu Quang Húc)	Xã Quang Húc	Bộ Giao thông vận tải	0,08		0,08	Quyết định số 1034/QĐ-TCĐBVN ngày 27/3/2017 của Tổng cục đường bộ Việt Nam
II	Dự án công trình năng lượng			0,09	0,02	0,07	
2	Di chuyển đường dây điện phục vụ dự án đường giao thông nối QL70 và QL32A; Mạch vòng 22KV giữa lộ 473 trạm 110KV Trung Hà và lộ 478 trạm 110KV Phó Vàng; Chồng quá tải các TBA Hương Nộn 2; cầu Phong Châu, xã Cổ Tiết; Tủ Mỹ 4; Hiền Quan 2; Thọ Văn 1,2,3; Văn Lương 5	Các xã huyện Tam Nông	Công ty điện lực Phú Thọ	0,09	0,02	0,07	Công văn số 634/PCPT-QLĐT ngày 18/5/2017 của Điện lực Phú Thọ
III	Dự án, công trình thu gom, xử lý chất thải			0,70	0,00	0,70	
3	Khu xử lý rác thải	Xã Từ Mỹ	UBND xã Từ Mỹ	0,70		0,70	Chương trình mục tiêu xây dựng xã nông thôn mới năm 2017, thực hiện đề án thu gom rác thải
B	Dự án xây dựng khu đô thị mới, khu dân cư nông thôn mới; chỉnh trang đô thị, khu dân cư nông thôn; cụm công nghiệp; khu sản xuất, chế biến nông sản, lâm sản, thủy sản, hải sản tập trung; dự án phát triển rừng phòng hộ, rừng đặc dụng			2,49	1,79	0,70	
I	Dự án xây dựng khu dân cư			2,49	1,79	0,70	


STT	Tên dự án, công trình	Địa điểm thực hiện	Chủ Đầu tư	Tổng diện tích dự kiến (ha)			Căn cứ thực hiện dự án
				Tổng số	Đất lúa	Trong đó Đất loại đất khác	
4	Bổ sung diện tích, điều chỉnh loại đất dự án xây dựng khu dân cư nông thôn mới	Khu 10, 11, Cỏ Tiét	UBND huyện Tam Nông	0,73	0,73		Điều chỉnh loại đất, đã được phê duyệt tại Nghị quyết số 10/2016/NQ-HĐND ngày 08/12/2016
		Khu 8, xã Hương Nộn		0,50	0,50		Bổ sung diện tích đã được phê duyệt tại Nghị quyết số 10/2016/NQ-HĐND ngày 08/12/2016
		khu 8, xã Dâu Dương		0,70		0,70	Bổ sung diện tích đã được phê duyệt tại Nghị quyết số 10/2016/NQ-HĐND ngày 08/12/2016
		Khu 1, 5, 6 xã Phương Thịnh		0,34	0,34		Bổ sung diện tích đã được phê duyệt tại Nghị quyết số 10/2016/NQ-HĐND ngày 08/12/2016
		Khu 5, 8, 10, xã Hiền Quan		0,22	0,22		Bổ sung thêm diện tích đã được phê duyệt tại Nghị quyết số 07/2016/NQ-HĐND ngày 08/12/2016
C	Các dự án phát triển kinh tế thuộc trường hợp nhận chuyển nhượng quyền sử dụng đất, thuê quyền sử dụng đất, nhận góp vốn bằng QSD đất			0,90	0,90	0,00	
5	Chuyển mục đích sử dụng đất từ đất trồng lúa sang đất nông nghiệp khác	Xã Thanh Uyên	Hộ gia đình	0,90	0,90		Công văn số 1525/UBND-TNMT ngày 31/12/2015 của UBND huyện Tam Nông

DANH MỤC BỔ SUNG CÁC DỰ ÁN PHẢI THỰC HIỆN ĐẤT, DỰ ÁN PHẢI CHUYỂN MỤC ĐÍCH SỬ DỤNG ĐẤT TRỒNG LÚA THEO QUY ĐỊNH CỦA LUẬT ĐẤT ĐAI 2013 THỰC HIỆN TRONG NĂM 2017 TRÊN ĐỊA BÀN HUYỆN THANH THỦY
(Kèm theo Nghị quyết số: 08/2017/NQ-HĐND ngày 14 tháng 7 năm 2017 của HĐND tỉnh Phú Thọ)



STT	Tên dự án, công trình	Địa điểm thực hiện	Chủ Đầu tư	Tổng diện tích dự kiến (ha)			Căn cứ thực hiện dự án
				Tổng số	Trong đó Đất lúa	Trong đó các loại đất khác	
TỔNG CỘNG: 02 DỰ ÁN				0,87	0,28	0,59	
A	Dự án xây dựng kết cấu hạ tầng kỹ thuật của địa phương gồm giao thông, thủy lợi, cấp nước, thoát nước, điện lực, thông tin liên lạc, chiếu sáng đô thị; công trình thu gom, xử lý chất thải			0,64	0,28	0,36	
I	Dự án xây dựng công trình năng lượng			0,64	0,28	0,36	
1	Chống quá tải lưới điện; TBA và đường dây 0,4kv xã Sơn Thủy; Chống quá tải các TBA Đào Xá 1, Đào Xá 3, Xuân Lộc 1; Cải tạo lưới điện 10kV xã Thạch Khoán - Thạch Đông;						
1	Chống quá tải lưới điện 10kV huyện Thanh Thủy; Chống quá tải TBA La Phù 1, La Phù 2; Đoan Hà 2; Phương Mao 1, Phương Mao 3, Phương Mao 4; Tân Phương 2; Xuân Lộc 3; Xây nhà trực vận hành Điện lực	Các xã huyện Thanh Thủy	Công ty Điện lực Phú Thọ	0,64	0,28	0,36	Quyết định số 1408/QĐ-EVNNPC ngày 26/5/2016 của Tổng Công ty điện lực Miền Bắc; Văn bản số 634/P-CPT-QĐBT ngày 18/5/2017 của Điện lực Phú Thọ
B	Dự án xây dựng khu đô thị mới, khu dân cư nông thôn mới; chỉnh trang đô thị, khu dân cư nông thôn; cụm công nghiệp; khu sản xuất, chế biến nông sản, lâm sản, thủy sản, hải sản tập trung; dự án phát triển rừng phòng hộ, rừng đặc dụng			0,23	0,00	0,23	
I	Dự án xây dựng khu dân cư			0,23	0,00	0,23	
2	Dự án XD hạ tầng kỹ thuật khu dân cư	Khu 1 (0,07ha); khu Công đồng khu 5 (0,03ha), xã Bảo Yên; Khu Hầm (0,01ha), xã Trung Thịnh; Khu Ao Vấp (0,1ha), xã Đào Xá; khu 1 (0,02ha) xã Đông Luân	UBND xã Bảo Yên, Trung Thịnh, Đào Xá, Đông Luân	0,23		0,23	QB số 2247/QĐ-UBND ngày 6/10/2014 của UBND huyện Thanh Thủy về việc quy hoạch chi tiết chia lô giao đất ở cho nhân dân


**DANH MỤC BỔ SUNG CÁC DỰ ÁN PHẢI THU HỒI ĐẤT, DỰ ÁN PHẢI CHUYỂN MỤC ĐÍCH SỬ DỤNG ĐẤT TRỒNG Lúa THEO QUY ĐỊNH
CỦA LUẬT ĐẤT ĐAI 2013 THỰC HIỆN TRONG NĂM 2017 TRÊN ĐỊA BÀN HUYỆN THANH SƠN**
(Kèm theo Nghị quyết số 08/2017/NQ-HĐND ngày 14 tháng 7 năm 2017 của HĐND tỉnh Phú Thọ)



ST T	Tên dự án, công trình	Địa điểm thực hiện	Chủ Đầu tư	Tổng diện tích dự kiến (ha)				Cơ sở thực hiện dự án
				Tổng số	Trong đó			
				Đất lúa	Đất rừng phòng hộ	Các loại đất		
TỔNG CỘNG: 07 DỰ ÁN				17,32	12,61	1,00	3,71	
A	Dự án xây dựng trụ sở cơ quan nhà nước, tổ chức chính trị - xã hội; công trình di tích lịch sử - văn hóa, danh lam thắng cảnh được xếp hạng, công viên, quảng trường, tượng đài, bia tưởng niệm, công trình sự nghiệp công			0,06	0,06	0,00	0,00	
I	Dự án xây dựng công viên, quảng trường, tượng đài, bia tưởng niệm							0,00
1	Bia lịch sử trận chiến thắng Giáo Vàng	Xóm Bải Lau, xã Khả Cửu	UBND xã Khả Cửu	0,06	0,06			QĐ số 3878/QĐ-UBND ngày 30/12/2016 của UBND huyện v/v giac kế hoạch vốn đầu tư
B	Dự án xây dựng kết cấu hạ tầng kỹ thuật của địa phương gồm giao thông, thủy lợi, cấp nước, thoát nước, điện lực, thông tin liên lạc, chiếu sáng đô thị; công trình thu gom, xử lý chất thải			10,47	9,35	0,00	1,12	
I	Các dự án, công trình đất giao thông							1,04
2	Đường nội thị trung tâm thị trấn Thanh Sơn	Thị trấn Thanh Sơn	UBND huyện Thanh Sơn	9,26	9,26			Văn bản số 1784/UBND-KTTH ngày 08/5/2017 của UBND tỉnh Phú Thọ v/việc đầu tư dự án.
3	Đường giao thông nông thôn: Xã Văn Miếu (Đoạn: Ngã 3 xóm Xè 1 đi Nhà văn hóa xóm Xè 2); xã Tất Thắng (Khu 2, Khu 3, Khu 15)	Xã Văn Miếu, xã Tất Thắng	UBND huyện Thanh Sơn	1,08	0,04		1,04	Các QĐ của UBND huyện Thanh Sơn v/v phê duyệt báo cáo KTKT: QĐ số 3176/QĐ-UBND ngày 31/10/2016 (xã Văn Miếu), QĐ số 3178/QĐ-UBND ngày 31/10/2016 (xã Tất Thắng)
II	Dự án xây dựng công trình năng lượng							0,08
4	Các công trình năng lượng: Mạch vòng 22kV giữa lộ 473 trạm 110kV Trung Hà và lộ 478 trạm 110kV Phố Vàng; Cải tạo đường dây 22kV lộ 478 trạm 110kV Phố Vàng; Cải tạo lưới điện 35kV xã Thục Luyên, Dịch Quả; Chống quá tải TBA TT Thanh Sơn 2, TT Thanh Sơn 4, TT Thanh Sơn 6, Thanh Sơn 1, Thanh Sơn 2	Huyện Thanh Sơn	Công ty Điện lực Phú Thọ	0,13	0,05		0,08	Văn bản số 634/PCPT-QLĐL ngày 18/5/2017 của Cty Điện lực PT

ST T	Tên dự án, công trình	Địa điểm thực hiện	Chủ Đầu tư	Tổng diện tích dự kiến (ha)				Căn cứ thực hiện dự án
				Tổng số	Đất lúa	Đất rừng phòng hộ	Các loại đất	
C	Dự án xây dựng công trình phục vụ sinh hoạt chung của cộng đồng dân cư; dự án tái định cư, nhà ở cho sinh viên, nhà ở xã hội, nhà ở công vụ; xây dựng công trình của cơ sở tôn giáo; khu văn hóa, thể thao, vui chơi giải trí phục vụ cộng đồng; chợ; nghĩa trang, nghĩa địa			2,00	0,95	1,00	0,05	
I	<i>Dự án xây dựng khu tái định cư</i>			1,00	0,95	0,00	0,05	
5	Tái định cư công trình Cầu qua sông Bản, xã Võ Miếu	Khu Liên Thành, xóm Mạ, xã Võ Miếu	UBND huyện Thanh Sơn	1,00	0,95		0,05	Quyết định số 3842/QĐ-UBND ngày 30/12/2014 của UBND tỉnh Phú Thọ; QĐ số 1729/QĐ-UBND ngày 29/7/2014 của UBND tỉnh Phú Thọ
II	<i>Dự án xây dựng cơ sở tôn giáo</i>			1,00	0,00	1,00	0,00	
6	Xây dựng chùa, trụ sở làm việc của Ban trị sự Hội Phật giáo Việt Nam huyện Thanh Sơn	Xóm Soi Cà, xã Sơn Hùng	Ban Trị sự Hội Phật giáo Việt Nam huyện Thanh Sơn	1,00		1,00		Văn bản số 2049/UBND-KTN ngày 22/5/2017 của UBND tỉnh Phú Thọ
D	Dự án xây dựng khu đô thị mới, khu dân cư nông thôn mới; chỉnh trang đô thị, khu dân cư nông thôn; cụm công nghiệp; khu sản xuất, chế biến nông sản, lâm sản, thủy sản, hải sản tập trung; dự án phát triển rừng phòng hộ, rừng đặc dụng			4,79	2,25	0,00	2,54	
I	<i>Dự án xây dựng khu dân cư</i>			4,79	2,25	0,00	2,54	
7	Dự án xây dựng hạ tầng kỹ thuật khu dân cư nông thôn đầu tư quyền sử dụng đất	Khu Bình Dân, xã Thục Luyện (0,50 ha); khu Bản 1, khu Hà Biền, xóm Mạ, xã Võ Miếu (1,90 ha); xóm Giếng Bèo, xã Địch Quá (0,18 ha); xóm Dẻ 1, xóm Dẻ 2, xóm Mát 2 (Đông Tháp) xã Văn Miếu (1,95 ha); khu Lau, xã Yên Sơn (0,26 ha); Khu Giai Thượng, xã Thảng Sơn (0,06 ha đất Trám kiểm lâm 318)	UBND huyện Thanh Sơn	4,79	2,25		2,54	QĐ phê duyệt quy hoạch XD nông thôn mới của UBND huyện: QĐ số 3848/QĐ-UBND ngày 20/12/2011 (xã Thục Luyện); QĐ số 3833/QĐ-UBND ngày 20/12/2011 (xã Võ Miếu); QĐ số 3831/QĐ-UBND ngày 20/12/2011 (xã Địch Quá); QĐ số 3832/QĐ-UBND ngày 20/12/2011 (xã Văn Miếu); QĐ số 3841/QĐ-UBND ngày 20/12/2011 (xã Yên Sơn);

DANH MỤC BỔ SUNG CÁC DỰ ÁN PHẢI THỰC HIỆN ĐẤT; DỰ ÁN PHẢI CHUYỂN MỤC ĐÍCH SỬ DỤNG ĐẤT TRONG LƯA THEO QUY ĐỊNH CỦA LƯẬT ĐẤT ĐAI ĐỐI 3 THỰC HIỆN TRONG NĂM 2017 TRÊN ĐỊA BÀN HUYỆN TÂN SƠN
(*Kèm theo Nghị quyết số 08/2017/NQ-HĐND ngày 14 tháng 7 năm 2017 của HĐND tỉnh Phú Thọ*)




Biểu số 1.1.

STT	Tên dự án, công trình	Địa điểm thực hiện	Chủ Đầu tư	Tổng diện tích dự kiến (ha)			Cơ sở thực hiện dự án
				Tổng số	Trong đó	Các loại	
					Đất lúa	đất khác	
TỔNG CỘNG: 10 DỰ ÁN				15,24	9,24	6,00	
A	Dự án xây dựng trụ sở cơ quan nhà nước, tổ chức chính trị, tổ chức chính trị - xã hội; công trình di tích lịch sử - văn hóa, danh lam thắng cảnh được xếp hạng, công viên, quảng trường, tượng đài, bia tưởng niệm, công trình sự nghiệp công			0,15	0,00	0,15	
I	<i>Dự án xây dựng trụ sở cơ quan nhà nước tổ chức chính trị, tổ chức chính trị - xã hội</i>			0,15	0,00	0,15	
1	Nhà quản lý và điều hành xi nghiệp thủy nông Tân Sơn	Xã Tân Phú	Công ty TNHH Nhà nước MTV khai thác công trình thủy lợi Phú Thọ	0,15		0,15	Quyết định số 1119/QĐ-UBND ngày 18/5/201 của UBND tỉnh Phú Thọ về việc phê duyệt chủ trương đầu tư dự án: Nhà quản lý và điều hành xi nghiệp thủy nông Tân Sơn
B	Dự án xây dựng kết cấu hạ tầng kỹ thuật của địa phương gồm giao thông, thủy lợi, cấp nước, thoát nước, điện lực, thông tin liên lạc, chiếu sáng đô thị; công trình thu gom, xử lý chất thải			12,79	7,44	5,35	
I	<i>Các dự án, công trình đất giao thông</i>			12,70	7,40	5,30	
2	Cải tạo, nâng cấp: Đường GTNT xã Thu Ngạc - Đoạn từ Trần Tân An, xã Thu Ngạc đi xóm Chiềng xã Mỹ Thuận; Đường GTNT Khu Chóc xã Mỹ Thuận	Các xã: Mỹ Thuận, Thu Ngạc	UBND huyện Tân Sơn	1,80	1,2	0,6	Vốn chương trình 135, xây dựng nông thôn mới, lồng ghép hỗ trợ xi măng của tỉnh
3	Cải tạo, nâng cấp: Đường GTNT xã Mỹ Thuận - Đoạn xóm Chung đi Quốc lộ 32; Đường GTNT đi xóm Còi xã Xuân Sơn và Đường GTNT từ tỉnh lộ 316D đi xóm Múc xã Tam Thanh (giai đoạn 2)	Các xã: Mỹ Thuận, Xuân Sơn, Tam Thanh	UBND huyện Tân Sơn	3,10	2,5	0,6	Vốn chương trình nông thôn mới 2017
4	Đường GTNT liên xã Mỹ Thuận - Minh Đài tuyến Mau Vó - Đồi 4 xóm Thuận; Cải tạo, nâng cấp đường xóm vào nghĩa trang nhân dân xã Tân Phú và Đường trần xóm Tảo xã Minh Đài	Các xã: Mỹ Thuận, Tân Phú, Minh Đài	UBND huyện Tân Sơn	2,20	1,7	0,5	Quyết định số 6701/QĐ-UBND ngày 19/10/2016; Quyết định số 79/QĐ-UBND ngày 15/10/2016 và Quyết định số 6702/QĐ-UBND ngày 19/10/2016

STT	Tên dự án, công trình	Địa điểm thực hiện	Chủ Đầu tư	Tổng diện tích dự kiến (ha)			Căn cứ thực hiện dự án
				Tổng số	Trong đó Đất lúa	Các loại đất khác	
5	Bổ sung diện tích dự án Hoàn thiện hệ thống giao thông, cấp nước sinh hoạt, điện chiếu sáng trung tâm huyện lỵ huyện Tân Sơn	Xã Tân Phú	UBND huyện Tân Sơn	4,00	2	2	Đã có trong Nghị quyết số 10/2016/NQ-HĐND của HĐND tỉnh, diện tích 3,0ha
6	Xử lý điểm đen tại: Km 143+600- Km 144+300/QL32; Km145+00- Km145+600/QL32 tỉnh Phú Thọ	Xã Thu Cúc	Sở GTVT	1,60		1,6	QĐ 1034/QĐ-TCĐBVN ngày 27/3/2017 và QĐ 1035/QĐ-TCĐBVN ngày 13/4/2017 của Tổng cục trưởng Tổng cục đường bộ Việt Nam
II	Dự án xây dựng công trình năng lượng			0,09	0,04	0,05	
7	Cải tạo lưới điện 35KV xã Tân Phú, xã Thạch Kiệt, huyện Tân Sơn; Chống quá tải TBA Minh Đái 2, Minh Đái 3 - xã Minh Đái; Mỹ Thuận 1, Mỹ Thuận 2 - xã Mỹ Thuận; Tân Phú 2 - xã Tân Phú; Đồng Sơn 1 - xã Đồng Sơn - huyện Tân Sơn	Xã Tân Phú (0,04ha); xã Thạch Kiệt (0,03ha); Xã Minh Đái (0,01ha); xã Mỹ Thuận (0,01ha); xã Tân Phú (0,01ha); xã Đồng Sơn (0,02ha)	Công ty Điện lực Phú Thọ	0,09	0,04	0,05	Văn bản số 634/PCPT-QLĐT ngày 18/5/2017 của Công ty Điện lực Phú Thọ
C	Dự án xây dựng công trình phục vụ sinh hoạt chung của cộng đồng dân cư; dự án tái định cư, nhà ở cho sinh viên, nhà ở xã hội, nhà ở công vụ; xây dựng công trình của cơ sở tôn giáo; khu văn hóa, thể thao, vui chơi giải trí phục vụ cộng đồng; chợ; nghĩa trang, nghĩa địa nhà tang lễ, nhà hỏa táng			0,40	0,40	0,00	
I	Dự án xây dựng chợ			0,40	0,40	0,00	
8	Bổ sung diện tích dự án xây dựng Chợ xã Mỹ Thuận	Xã Mỹ Thuận	UBND huyện Tân Sơn	0,40	0,4		Đã có trong Nghị quyết số 07/2015/NQ-HĐND của HĐND tỉnh, Diện tích: 0,12ha
D	Dự án xây dựng khu đô thị mới, khu dân cư nông thôn mới; chỉnh trang đô thị, khu dân cư nông thôn; cụm công nghiệp; khu sản xuất, chế biến nông sản, lâm sản, thủy sản, hải sản tập trung; dự án phát triển rừng phòng hộ, rừng đặc dụng			1,90	1,40	0,50	
I	Dự án xây dựng khu dân cư			1,90	1,40	0,50	
9	Bổ sung diện tích thực hiện Dự án xây dựng hạ tầng khu dân cư nông thôn	Xã Tân Phú (0,7ha); Mỹ Thuận (0,6)	UBND huyện Tân Sơn	1,30	0,9	0,4	Đã có trong Nghị quyết số 10/2016/NQ-HĐND của HĐND tỉnh, Diện tích: Xã Tân Phú 0,55ha, xã Mỹ Thuận 0,7ha
10	Đổi tên và bổ sung diện tích thực hiện Dự án tái định cư khu Đồng Bương xóm Chiềng thành Dự án xây dựng hạ tầng khu dân cư nông thôn xóm Chiềng xã Kim Thượng	Xã Kim Thượng	UBND huyện Tân Sơn	0,60	0,50	0,10	Đã có trong Nghị quyết số 07/2015/NQ-HĐND, Diện tích 0,25ha đất lúa

DANH MỤC CÁC DỰ ÁN CHUYỂN TIẾP TỰ NHIỆM QUYẾT 08/2014/NQ-HĐND NGÀY 06/7/2014 CỦA HĐND TỈNH PHÚ THỌ

(Kèm theo Nghị quyết số: 08/2017/NQ-HĐND ngày 14 tháng 7 năm 2017 của HĐND tỉnh Phú Thọ)

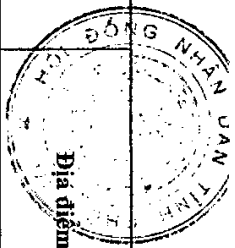


STT	Tên dự án, công trình	Địa điểm thực hiện	Chủ Đầu tư	Tổng diện tích dự kiến (ha)			Ghi chú
				Tổng số	Trong đó	Các loại đất khác	
				Đất lúa	đất khác		
TỔNG SỐ (65 dự án)				421,89	139,40	282,49	
I	Cẩm Khê			17,64	14,91	2,73	
1	Xây dựng mở rộng trường THPT xã Phương Xá	Xã Phương Xá, Tuy Lộc, huyện Cẩm Khê	Sở giáo dục và đào tạo	1,00	1,00	0,00	
2	Dự án xây dựng công trình trạm bơm tiêu Sơn Tỉnh, huyện Cẩm Khê	Các xã: Phú Khê, Yên Tập, Tà Xá, huyện Cẩm Khê	Sở NN & PTNT Phú Thọ	5,41	5,41	0,00	
3	Dự án đầu tư xây dựng công trình: Hạ tầng phục vụ nuôi trồng thủy sản tập trung tại khu vực đồng Láng Chương	Xã Phú Lạc, Chương Xá, Văn Khúc, huyện Cẩm Khê	Sở NN & PTNT Phú Thọ	8,50	8,5	0,00	
4	Giao đất ở cho nhân dân	Các xã: Tùng Khê, Điều Lương, Đồng Lương, Tỉnh Cương, huyện Cẩm Khê	UBND các xã: Tùng Khê, Điều Lương, Đồng Lương, Tỉnh Cương	1,66		1,66	
5	Đầu giá QSD đất tại các xã: Tỉnh Cương, Phương Xá, Cát Trù, Chương Xá, Thanh Nga, Tuy Lộc, Xương Thịnh, Phùng Xá, Đông Cam, Hương Lung, TT Sông Thao	Các xã: Tỉnh Cương, Phương Xá, Cát Trù, Chương Xá, Thanh Nga, Tuy Lộc, Xương Thịnh, Phùng Xá, Đông Cam, Hương Lung, TT Sông Thao, huyện Cẩm Khê	UBND các xã: Tỉnh Cương, Phương Xá, Cát Trù, Chương Xá, Thanh Nga, Tuy Lộc, Xương Thịnh, Phùng Xá, Đông Cam, Hương Lung, TT Sông Thao	1,07		1,07	
II	Đoan Hùng			31,57	6,05	25,52	
6	Tuyến đường từ cầu Kim xuyên đến QL2 và đường HCM	Vụ Quang, Văn Dòn và Tiêu Sơn	UBND huyện Đoan Hùng	27,17	4,85	22,32	
7	Khu xử lý rác thải sinh hoạt huyện Đoan Hùng	TT Đoan Hùng, xã Ngọc Quan	UBND huyện Đoan Hùng	3,5	0,3	3,20	
8	Đầu giá quyền sử dụng đất	Thị trấn Đoan Hùng 0,23ha; xã Minh Tiến 0,35ha; xã Bằng Lân 0,31ha	UBND huyện Đoan Hùng	0,90	0,90	0,00	
III	Thanh Ba			7,82	7,54	0,28	
9	Xây dựng công trình nâng cấp cải tạo tuyến đường Đông Thành đến xã Sơn Cương - Chi Tiên	Xã Đông Thành, xã Sơn Cương, xã Chi Tiên	UBND huyện Thanh Ba	3,00	3,00	0,00	
10	Nâng cấp cải tạo đường tỉnh 314 đoạn Thanh Ba, Hà Hòa, Đoan Hùng	Xã Hanh Cù, xã Thanh Văn, TT. Thanh Ba, xã Đông Xuân	BQLDA Sở Giao Thông	4,20	4,20	0,00	
11	Dự án mở rộng khuôn viên Đình Ngõa	Xã Yên Khê	UBND xã Yên Khê	0,62	0,34	0,28	

STT	Tên dự án, công trình	Địa điểm thực hiện	Chủ đầu tư	Tổng diện tích dự kiến (ha)			Ghi chú
				Tổng số	Trong đó		
					Đất lúa	Các loại đất khác	
IV	Thanh Thủy			10,35	6,13	4,22	
12	Đấu giá quyền sử dụng đất ở đô thị	khu Đồng Sơn, ven làng khu 1, Đồng Bưởi, Khu Lò gạch cũ	UBND huyện Thanh Thủy	6,00	5,54	0,46	
13	Mở rộng trường mầm non xã Đồng Luận	Khu Đồng Vườn xã Đồng Luận	UBND xã Đồng Luận	0,59	0,59	0,00	
14	Dự án nghĩa địa xã Tân Phương và dự án mở rộng nghĩa địa xã Hoàng Xá	Khu Rộc Mỏ xã Tân Phương 1,2ha và khu Ngõ đôi ông Dúi xã Hoàng Xá 2,56	UBND xã Tân Phương và Hoàng Xá	3,76		3,76	
V	Việt Trì			107,30	40,81	66,49	
15	Dự án: Hạ tầng kỹ thuật cảnh quan hồ Mấu (giai đoạn 1) tại Khu di tích lịch sử Đền Hùng	Xã Hy Cương, TP Việt Trì	Khu di tích lịch sử Đền Hùng	21,78	8,82	12,96	
16	Dự án mở rộng khu di tích lịch sử văn hóa Đình Phương Châu	Phường Minh Phương, TP Việt Trì	UBND phường Minh Phương	0,23	0,23	0,00	
17	Dự án xây dựng Trường tiểu học Hòa Bình	Phường Bến Gót, thành phố Việt Trì	UBND phường Bến Gót	0,61	0,61	0,00	
18	Cải tạo trục tiêu và xây dựng trạm bơm tiêu Cầu Gân	Xã Phương Lâu, thành phố Việt Trì	UBND thành phố Việt Trì	5,70	5,60	0,10	
19	Dự án xây dựng Trạm xử lý nước thải tại khu đồng Hạ Ban trên thuộc Dự án hệ thống nước thải Việt Trì	Phường Minh Nông, thành phố Việt Trì	Công ty cổ phần cấp nước Phú Thọ	4,77		4,77	
20	Dự án xây dựng hệ thống kênh tưới tiêu kết hợp đường giao thông từ Khu di tích lịch sử Đền Hùng đi cầu Phong Châu	Huyện Lâm Thao, thành phố Việt Trì	UBND huyện Lâm Thao	14,70	4,60	10,10	
21	Trạm biến áp 500 KV Việt Trì và đấu nối	Thành phố Việt Trì và huyện Phù Ninh	Tổng công ty truyền tải điện Quốc Gia - NPT	8,12	1,00	7,12	
22	Cải tạo lưới điện trung áp nông thôn tỉnh Phú Thọ (Dự án IVO - phần vốn dự)	Các huyện, thị trên địa bàn tỉnh Phú Thọ	Công ty điện lực Phú Thọ	0,12	0,12	0,00	
23	Xây dựng công trình đường dây chống quá tải khu vực	TP Việt Trì, H. Thanh Ba, H. Tam Nông, H. Thanh Sơn, H. Yên Lập	Công ty điện lực Phú Thọ	0,08	0,08	0,00	
24	Khu tái định cư để xây dựng cầu Việt Trì mới dành riêng cho giao thông đường bộ qua sông Lô, trên Quốc lộ 2.	Phường Bạch Hạc, thành phố Việt Trì	UBND thành phố Việt Trì	10,00	5,40	4,60	
25	Dự án khu tái định cư số 2 mở rộng tại xã Hy Cương.	Xã Hy Cương, thành phố Việt Trì	UBND xã Hy Cương	9,86	0,57	9,29	
26	Dự án xây dựng Nhà văn hóa Khu 3, xã Hy Cương.	Xã Hy Cương, thành phố Việt Trì	UBND xã Hy Cương	0,35	0,12	0,23	

STT	Tên dự án, công trình	Địa điểm thực hiện	Chủ Đầu tư	Tổng diện tích dự kiến (ha)			Ghi chú
				Tổng số	Trong đó		
					Đất lúa	Các loại đất khác	
27	Khu nhà ở đô thị phía Nam đồng Lặc Ngạn, phường Tân Dân, T.P Việt Trì	Phường Tân Dân, thành phố Việt Trì	Công ty CP đầu tư XD và phát triển đô thị LILAMA	6,11	4,89	1,22	
28	Khu nhà ở đô thị tại đồng Dè Thàng, P. Tiên Cát, Tp Việt Trì	Phường Tiên Cát, thành phố Việt Trì	C ty CP xây lắp và cơ khí Phương Nam	5,30	4,40	0,90	
29	Quy hoạch chi tiết tỷ lệ 1/500 đất ở dân cư để giao đất và đầu tư xây dựng đất tại núi Sông Con, khu Mả Đa, xã Kim Đức	Xã Kim Đức, thành phố Việt Trì	UBND xã Kim Đức	1,79		1,79	
30	Quy hoạch chi tiết 1/500 đất ở để giao đất, công nhận QSD đất cho các hộ dân tại khu 5, khu 9, khu Đồng Chùa, phường Nông Trang.	Phường Nông Trang, thành phố Việt Trì	UBND phường Nông Trang	4,10		4,10	
31	Dự án cải tạo, gia cố và nâng cấp đường Âu Cơ đoạn qua thành phố Việt Trì.	Phường Bến Gót, xã Sông Lô, Trưng Vương, Dư Lưu, Phường Lưu, Hùng Lô thành phố Việt Trì	Sở nông nghiệp và Phát triển nông thôn	13,18	4,37	8,81	
32	Quy hoạch chi tiết tỷ lệ 1/500 đất ở dân cư để giao đất và đầu tư xây dựng đất tại khu Đồng Cây, khu 8, xã Kim Đức	Xã Kim Đức, TP Việt Trì	UBND xã Kim Đức	0,50		0,50	
VI	Hạ Hòa			97,08	27,87	69,21	
33	Dự án đầu tư xây dựng công trình: Nâng cấp cải tạo đường tỉnh 314 đoạn Thanh Ba - Hạ Hòa - Đoan Hùng	Thuộc huyện Thanh Ba và Hạ Hòa	Sở GTVT Phú Thọ	16,07	4,29	11,78	
34	Dự án nâng cấp mở rộng tuyến đường liên xã Đại Phạm đi xã Đan Hà (giai đoạn I)	Xã Đại Phạm, Đan Hà, huyện Hạ Hoà	UBND huyện Hạ Hoà	1,50	0,90	0,60	
35	Dự án XD công trình nâng cấp đê tả sông Thao đoạn Km0 đến Km17 thuộc huyện Hạ Hòa	TT Hạ Hòa, Y Sơn, Lệnh Khanh, Phú Khánh, Đan Thượng, Liên Phương, Đan Hà	Sở nông nghiệp và Phát triển nông thôn	35,60	9,53	26,07	
36	Dự án xây dựng công trình nâng cấp hệ thống tiêu ngòi Hiêng, ngòi Trang huyện Hạ Hòa	Các xã: Đan Hà, Lệnh Khanh, Đan Thượng, Phú Khánh, Âm Hà, Minh Hạc, Lang Sơn, Yên Luật, Mai Tùng, Vĩnh Chân, TT Hạ Hòa - huyện Hạ Hòa	Sở nông nghiệp và Phát triển nông thôn	36,95	9,53	27,42	
37	Đầu tư giá quyền sử dụng đất ở	Đại Phạm, Cáo Điện, Đan Thượng, Hiên Lương, Hương Xá, Đan Hà, Thị trấn Hạ Hòa, Vũ Cầu,	UBND huyện Hạ Hoà	6,96	3,62	3,34	
VII	Yên Lập			0,38	0,00	0,38	
38	Xây dựng và mở rộng 06 nhà văn hóa tại xã Trung Sơn, huyện Yên Lập	Xã Trung Sơn	UBND xã Trung Sơn	0,38		0,38	

STT	Tên dự án, công trình	Địa điểm thực hiện	Chủ Đầu tư	Tổng diện tích dự kiến (ha)			Ghi chú
				Tổng số	Trong đó		
					Đất lúa	Các loại đất khác	
VIII	Huyện Phù Ninh						
39	Dự án xây dựng trường mầm non Lê Mỹ	Xã Lê Mỹ	UBND xã Lê Mỹ	0,16	11,94	16,99	
40	Xây dựng chợ Tiên Phú	xã Tiên Phú	UBND xã Tiên Phú	0,75	0,1	0,65	
41	Xây dựng trạm bơm tiêu Bình Bộ	xã Bình Bộ	Sở Nông nghiệp và PTNT	17,78	6,95	10,83	
42	Dự án xây dựng trường mầm non Vĩnh Phú	xã Vĩnh Phú	UBND xã Vĩnh Phú	0,3	0,3	0,00	
43	Dự án xây dựng trường THCS xã Lê Mỹ và sân thể dục trường Tiểu học Lê Mỹ	Xã Lê Mỹ	UBND huyện Phù Ninh	0,65	0,65	0,00	
44	Cải tạo, nâng cấp đường từ Quốc lộ 2 đến Khu di tích lịch sử Quốc gia Đền Hùng	T.T. Phong Châu	Sở Giao thông vận tải	5,92	0,9	5,02	
45	Cải tạo, nâng cấp đường nối từ nhà máy cấp nước Phú Thọ đi qua đập 54 về công A sởi chợ trâu xã Phù Ninh	xã Phù Ninh	UBND huyện Phù Ninh	1,9	1,9	0,00	
46	Cải tạo, nâng cấp đường vào khu dân cư và mô hình xử lý rác thải sinh hoạt xã Phú Lộc	xã Phú Lộc	UBND huyện Phù Ninh	0,03	0,03	0,00	
47	Dự án đầu tư xây dựng nhà máy xử lý nước sạch, tại thị trấn Phong Châu	T.T. Phong Châu	UBND huyện Phù Ninh	1,44	0,95	0,49	
IX	Lâm Thao						
48	Dự án xây dựng hệ thống kênh tưới tiêu kết hợp đường giao thông từ Khu di tích lịch sử Đền Hùng đi cầu Phong Châu	Huyện Lâm Thao, thành phố Việt Trì	UBND huyện Lâm Thao	14,7	4,6	10,10	
49	Dự án cải tạo, nâng cấp hệ thống ruộng tiêu ngoài Vĩnh Mộ	Xã Vĩnh Lại, Huyện Lâm Thao	UBND huyện Lâm Thao	1,5	0	1,50	
50	Xây dựng hạ tầng khu dân cư các xã Xuân Lũng, Sơn Dương.	Các xã: Xuân Lũng, Sơn Dương	UBND các xã Xuân Lũng, Sơn Dương	2,73	2,73	0,00	
51	Xây dựng trụ sở HTX nông nghiệp	khu 4, xã Hợp Hải, huyện Lâm Thao	HTX nông nghiệp	0,12	0,07	0,05	
X	Tân Sơn						
52	Đường Tân Phú - Xuân Đài, huyện Tân Sơn	Các xã Tân Phú, Xuân Đài	UBND huyện Tân Sơn	29,20	0,49	28,71	
53	Đường Minh Đài - Mỹ Thuận - Văn Luông	Các xã: Minh Đài, Mỹ Thuận, Văn Luông	UBND huyện Tân Sơn	8,00	0,14	7,86	
XI	Thanh Sơn						
54	Cải tạo nâng cấp đường giao thông nông thôn tuyến Yên Lương- Thương Châu	xã Thương Châu, Khả Cửu, huyện Thanh Sơn	Sở nông nghiệp và Phát triển nông thôn	13,53		13,53	
55	Dự án đường Giao thông nông thôn liên huyện Thanh Thủy - Thanh Sơn	Xã Giáp Lai, Thạch Khoán, thị trấn Thanh Sơn, huyện Thanh Sơn và xã La Phù, huyện Thanh Thủy	UBND huyện Thanh Sơn	42,7	9,8	32,90	



STT	Tên dự án, công trình	Địa điểm thực hiện	Chủ Đầu tư	Tổng diện tích dự kiến (ha)			Ghi chú
				Tổng số	Trong đó Đất lúa	Các loại đất khác	
56	Dự án đầu tư xây dựng công trình: cầu Đông Quang và đường dẫn lên cầu theo hình thức hợp đồng xây dựng - chuyển giao (BT)	Xã Minh Quang, huyện Ba Vì, Hà Nội và huyện Thanh Thủy, huyện Thanh Sơn, tỉnh Phú Thọ	Sở GTVT Phú Thọ	2,93	2,3	0,63	
57	Năng lượng nông thôn II tài trợ bổ sung Phần trung áp khu vực miền Bắc, vay vốn ngân hàng thế giới (WB)	Huyện Thanh Sơn	Công ty điện lực Phú Thọ	0,2		0,20	
58	Cải tạo lưới điện trung áp nông thôn tỉnh Phú Thọ (Dự án IVO - phần vốn dự)	Huyện Thanh Sơn	Công ty điện lực Phú Thọ	0,01	0,01	0,00	
59	Xây dựng công trình đường dây chống quá tải khu vực	Huyện Thanh Sơn	Công ty điện lực Phú Thọ	0,02	0,02	0,00	
XII	Tam Nông			5,18	3,99	1,19	
60	Trụ sở mới Ban chỉ huy quân sự huyện	TT Hưng Hóa, huyện Tam Nông	Bộ chỉ huy quân sự tỉnh Phú Thọ	1,11	0,36	0,75	
61	Trạm y tế xã Quang Húc	Xã Quang Húc	UBND xã Quang Húc	0,12	0,12	0,00	
62	Mở rộng trường mầm non xã Hiền Quan	xã Hiền Quan	UBND xã Hiền Quan	0,20	0,20	0,00	
63	Dự án thành phần cải thiện nông nghiệp cổ tưới tỉnh Phú Thọ thuộc dự án cải thiện nông nghiệp cổ tưới do WB tài trợ	các xã Đậu Dương, Thượng Nông	Sở Nông nghiệp và PTNT	0,89	0,45	0,44	
64	Dự án xây dựng chợ Từ Mỹ	Xã Từ Mỹ	UBND xã Từ Mỹ	0,60	0,60	0,00	
65	Nhà máy sản xuất và chế biến gỗ tại cụm công nghiệp Tam Nông, xã Cổ Tiết, huyện Tam Nông	Xã Cổ Tiết	Công ty cổ phần Phú Hưng	2,26	2,26	0,00	