

Số: 16 /2016/TT-BTNMT

Hà Nội, ngày 11 tháng 7 năm 2016

CÔNG THÔNG TIN ĐIỆN TỬ CHÍNH PHỦ	
ĐẾN	Giờ: 8 Ngày: 10/7

THÔNG TƯ

Ban hành Danh mục địa danh dân cư, sơn văn, thủy văn, kinh tế - xã hội phục vụ công tác thành lập bản đồ tỉnh Long An

Căn cứ Nghị định số 45/2015/NĐ-CP ngày 06 tháng 5 năm 2015 của Chính phủ về hoạt động đo đạc và bản đồ;

Căn cứ Nghị định số 21/2013/NĐ-CP ngày 04 tháng 3 năm 2013 của Chính phủ quy định chức năng, nhiệm vụ, quyền hạn và cơ cấu tổ chức của Bộ Tài nguyên và Môi trường;

Theo đề nghị của Cục trưởng Cục Đo đạc và Bản đồ Việt Nam và Vụ trưởng Vụ Pháp chế;

Bộ trưởng Bộ Tài nguyên và Môi trường ban hành Danh mục địa danh dân cư, sơn văn, thủy văn, kinh tế - xã hội phục vụ công tác thành lập bản đồ tỉnh Long An.

Điều 1. Ban hành kèm theo Thông tư này Danh mục địa danh dân cư, sơn văn, thủy văn, kinh tế - xã hội phục vụ công tác thành lập bản đồ tỉnh Long An.


Điều 2. Thông tư này có hiệu lực thi hành kể từ ngày 01 tháng 9 năm 2016.

Điều 3. Bộ, cơ quan ngang Bộ, cơ quan thuộc Chính phủ, Ủy ban nhân dân các tỉnh, thành phố trực thuộc Trung ương và các tổ chức, cá nhân có liên quan chịu trách nhiệm thi hành Thông tư này./.

Nơi nhận:


- Văn phòng Quốc hội;
- Văn phòng Chính phủ;
- Các Bộ, cơ quan ngang Bộ, cơ quan thuộc Chính phủ;
- UBND các tỉnh, thành phố trực thuộc Trung ương;
- Sở Nội vụ và Sở TN&MT tỉnh Long An;
- Cục Kiểm tra văn bản QPPL (Bộ Tư pháp);
- Các đơn vị trực thuộc Bộ TN&MT, Công Thông tin điện tử Bộ TN&MT;
- Công báo, Công Thông tin điện tử Chính phủ;
- Lưu: VT, PC ĐBĐVN

KT. BỘ TRƯỞNG
THỨ TRƯỞNG



Nguyễn Thị Phương Hoa

Handwritten initials and signatures at the bottom left of the page.



DANH MỤC ĐỊA DANH
DÂN CƯ, SƠN VẤN, THỦY VẤN, KINH TẾ - XÃ HỘI PHỤC VỤ
CÔNG TÁC THÀNH LẬP BẢN ĐỒ TỈNH LONG AN

(Ban hành kèm theo Thông tư số 16 /2016/TT-BTNMT
ngày 11 tháng 7 năm 2016 của Bộ trưởng Bộ Tài nguyên và Môi trường)

Phần I
QUY ĐỊNH CHUNG

1. Danh mục địa danh dân cư, sơn văn, thủy văn, kinh tế - xã hội phục vụ công tác thành lập bản đồ tỉnh Long An được chuẩn hóa từ địa danh thống kê trên bản đồ địa hình quốc gia tỷ lệ 1:25.000 Hệ VN-2000 khu vực tỉnh Long An.

2. Danh mục địa danh dân cư, sơn văn, thủy văn, kinh tế - xã hội phục vụ công tác thành lập bản đồ tỉnh Long An được sắp xếp theo thứ tự bảng chữ cái tiếng Việt của các đơn vị hành chính cấp huyện, gồm: thành phố, thị xã và các huyện. Trong đó:

a) Cột “Địa danh” là các địa danh đã được chuẩn hóa.

b) Cột “Nhóm đối tượng” là ký hiệu các nhóm địa danh, trong đó: DC là nhóm địa danh dân cư; SV là nhóm địa danh sơn văn; TV là nhóm địa danh thủy văn; KX là nhóm địa danh kinh tế - xã hội.

c) Cột “Tên ĐVHC cấp xã” là tên đơn vị hành chính cấp xã, trong đó: “P.” là chữ viết tắt của “phường”; “TT.” là chữ viết tắt của “thị trấn”.

d) Cột “Tên ĐVHC cấp huyện” là tên đơn vị hành chính cấp huyện, trong đó: “TP.” là chữ viết tắt của “thành phố”; “H.” là chữ viết tắt của “huyện”; “TX.” là chữ viết tắt của “thị xã”.

đ) Cột “Tọa độ vị trí tương đối của đối tượng” là tọa độ vị trí tương đối của đối tượng địa lý tương ứng với địa danh trong cột “Địa danh”; đối tượng địa lý thể hiện trên bản đồ bằng ký hiệu dạng điểm, dạng vùng thì giá trị tọa độ tương ứng theo cột “Tọa độ trung tâm”; nếu đối tượng địa lý thể hiện trên bản đồ bằng ký hiệu dạng đường thì giá trị tọa độ tương ứng theo 2 cột “Tọa độ điểm đầu” và “Tọa độ điểm cuối”.


e) Cột “Phiên hiệu mảnh bản đồ địa hình” là ký hiệu mảnh bản đồ địa hình tỷ lệ 1:25.000 chứa địa danh chuẩn hóa ở cột “Địa danh”.



Phần II**DANH MỤC ĐỊA DANH DÂN CƯ, SƠN VĂN, THỦY VĂN,
KINH TẾ - XÃ HỘI PHỤC VỤ CÔNG TÁC THÀNH LẬP BẢN ĐỒ
TỈNH LONG AN**

Danh mục địa danh dân cư, sơn văn, thủy văn, kinh tế - xã hội phục vụ công tác thành lập bản đồ tỉnh Long An gồm địa danh của các đơn vị hành chính cấp huyện được thống kê trong bảng sau:

STT	Đơn vị hành chính cấp huyện	Trang
1	Thành phố Tân An	3
2	Thị xã Kiến Tường	8
3	Huyện Bến Lức	12
4	Huyện Cần Đước	22
5	Huyện Cần Giuộc	30
6	Huyện Châu Thành	38
7	Huyện Đức Hòa	43
8	Huyện Đức Huệ	52
9	Huyện Mộc Hóa	56
10	Huyện Tân Hưng	62
11	Huyện Tân Thạnh	70
12	Huyện Tân Trụ	80
13	Huyện Thạnh Hóa	83
14	Huyện Thủ Thừa	91
15	Huyện Vĩnh Hưng	97



Địa danh	Nhóm đối tượng	Tên ĐVHC cấp xã	Tên ĐVHC cấp huyện	Toạ độ vị trí tương đối của đối tượng						Phiên hiệu mảnh bản đồ địa hình
				Toạ độ trung tâm		Toạ độ điểm đầu		Toạ độ điểm cuối		
				Vĩ độ	Kinh độ	Vĩ độ	Kinh độ	Vĩ độ	Kinh độ	
Khu phố 1	DC	P. 1	TP. Tân An	10° 32' 23"	106° 24' 41"					C-48-33-D-d
Khu phố 2	DC	P. 1	TP. Tân An	10° 32' 14"	106° 24' 46"					C-48-33-D-d
Khu phố 3	DC	P. 1	TP. Tân An	10° 32' 25"	106° 25' 02"					C-48-33-D-d
Khu phố 4	DC	P. 1	TP. Tân An	10° 32' 17"	106° 25' 03"					C-48-33-D-d
Khu phố 5	DC	P. 1	TP. Tân An	10° 32' 12"	106° 24' 50"					C-48-33-D-d
Khu phố 6	DC	P. 1	TP. Tân An	10° 32' 24"	106° 25' 06"					C-48-33-D-d
Ủy ban nhân dân tỉnh Long An	KX	P. 1	TP. Tân An	10° 32' 29"	106° 24' 52"					C-48-33-D-d
kênh Bảo Định	TV	P. 1	TP. Tân An			10° 28' 40"	106° 23' 16"	10° 32' 35"	106° 24' 41"	C-48-33-D-d
Ban Bảo vệ và Chăm sóc sức khỏe Cán Bộ	KX	P. 1	TP. Tân An	10° 32' 26"	106° 25' 02"					C-48-33-D-d
sông Vàm Cỏ Tây	TV	P. 1	TP. Tân An			10° 53' 54"	105° 45' 57"	10° 30' 15"	106° 33' 27"	C-48-33-D-d
Khu phố 1	DC	P. 2	TP. Tân An	10° 32' 14"	106° 24' 32"					C-48-33-D-d
Khu phố 2	DC	P. 2	TP. Tân An	10° 32' 30"	106° 24' 34"					C-48-33-D-d
Khu phố 3	DC	P. 2	TP. Tân An	10° 32' 40"	106° 24' 29"					C-48-33-D-d
Khu phố 4	DC	P. 2	TP. Tân An	10° 32' 29"	106° 24' 13"					C-48-33-D-d
Khu phố 5	DC	P. 2	TP. Tân An	10° 32' 44"	106° 24' 24"					C-48-33-D-d
Khu phố 6	DC	P. 2	TP. Tân An	10° 32' 38"	106° 24' 16"					C-48-33-D-d
Khu phố 7	DC	P. 2	TP. Tân An	10° 32' 46"	106° 24' 14"					C-48-33-D-d
Khu phố 8	DC	P. 2	TP. Tân An	10° 32' 33"	106° 24' 02"					C-48-33-D-d
kênh Bảo Định	TV	P. 2	TP. Tân An			10° 28' 40"	106° 23' 16"	10° 32' 35"	106° 24' 41"	C-48-33-D-d
sân vận động Long An	KX	P. 2	TP. Tân An	10° 32' 14"	106° 24' 23"					C-48-33-D-d
Đường QL.1	KX	P. 2	TP. Tân An			10° 39' 26"	106° 33' 15"	10° 29' 20"	106° 22' 08"	C-48-33-D-d
Đường QL.62	KX	P. 2	TP. Tân An			10° 32' 29"	106° 24' 24"	10° 50' 26"	105° 55' 43"	C-48-33-D-d
cầu Tân An	KX	P. 2	TP. Tân An	10° 32' 42"	106° 24' 36"					C-48-33-D-d
Ủy ban nhân dân thành phố Tân An	KX	P. 2	TP. Tân An	10° 32' 25"	106° 24' 10"					C-48-33-D-d
sông Vàm Cỏ Tây	TV	P. 2	TP. Tân An			10° 53' 54"	105° 45' 57"	10° 30' 15"	106° 33' 27"	C-48-33-D-d
Khu phố 1	DC	P. 3	TP. Tân An	10° 32' 03"	106° 24' 57"					C-48-33-D-d
Khu phố 2	DC	P. 3	TP. Tân An	10° 32' 06"	106° 25' 08"					C-48-33-D-d
Khu phố 3	DC	P. 3	TP. Tân An	10° 31' 44"	106° 25' 10"					C-48-33-D-d
Khu phố 4	DC	P. 3	TP. Tân An	10° 31' 51"	106° 24' 56"					C-48-33-D-d
kênh Bảo Định	TV	P. 3	TP. Tân An			10° 28' 40"	106° 23' 16"	10° 32' 35"	106° 24' 41"	C-48-33-D-d
khu phố Bình An	DC	P. 3	TP. Tân An	10° 31' 54"	106° 24' 33"					C-48-33-D-d
khu phố Bình Đông 1	DC	P. 3	TP. Tân An	10° 32' 20"	106° 25' 15"					C-48-33-D-d
khu phố Bình Đông 2	DC	P. 3	TP. Tân An	10° 32' 01"	106° 25' 13"					C-48-33-D-d
khu phố Bình Đông 3	DC	P. 3	TP. Tân An	10° 32' 03"	106° 25' 39"					C-48-33-D-d
khu phố Bình Đông 4	DC	P. 3	TP. Tân An	10° 31' 47"	106° 25' 39"					C-48-33-D-d

Địa danh	Nhóm đối tượng	Tên ĐVHC cấp xã	Tên ĐVHC cấp huyện	Toạ độ vị trí tương đối của đối tượng						Phiên hiệu mảnh bản đồ địa hình
				Toạ độ trung tâm		Toạ độ điểm đầu		Toạ độ điểm cuối		
				Vĩ độ	Kinh độ	Vĩ độ	Kinh độ	Vĩ độ	Kinh độ	
chùa Long Phước	KX	P. 3	TP. Tân An	10° 32' 22"	106° 25' 28"					C-48-33-D-d
đường Nguyễn Đình Chiểu	KX	P. 3	TP. Tân An			10° 32' 29"	106° 24' 39"	10° 31' 00"	106° 25' 13"	C-48-33-D-d
đường Nguyễn Thông	KX	P. 3	TP. Tân An			10° 32' 03"	106° 24' 59"	10° 31' 15"	106° 27' 15"	C-48-33-D-d
công viên Thành phố Tân An	KX	P. 3	TP. Tân An	10° 32' 04"	106° 24' 45"					C-48-33-D-d
Bệnh viện Đa khoa Tỉnh Long An	KX	P. 3	TP. Tân An	10° 32' 02"	106° 25' 28"					C-48-33-D-d
sông Vàm Cỏ Tây	TV	P. 3	TP. Tân An			10° 53' 54"	105° 45' 57"	10° 30' 15"	106° 33' 27"	C-48-33-D-d
kênh Bảo Định	TV	P. 4	TP. Tân An			10° 28' 40"	106° 23' 16"	10° 32' 35"	106° 24' 41"	C-48-33-D-d
khu phố Bình Cư 1	DC	P. 4	TP. Tân An	10° 32' 20"	106° 23' 58"					C-48-33-D-d
khu phố Bình Cư 2	DC	P. 4	TP. Tân An	10° 32' 18"	106° 23' 46"					C-48-33-D-d
khu phố Bình Quân 1	DC	P. 4	TP. Tân An	10° 31' 33"	106° 23' 41"					C-48-33-D-d
khu phố Bình Quân 2	DC	P. 4	TP. Tân An	10° 31' 23"	106° 23' 21"					C-48-33-D-d
khu phố Bình Quân 3	DC	P. 4	TP. Tân An	10° 31' 19"	106° 23' 51"					C-48-33-D-d
khu phố Bình Yên Đông 1	DC	P. 4	TP. Tân An	10° 32' 00"	106° 24' 20"					C-48-33-D-d
khu phố Bình Yên Đông 2	DC	P. 4	TP. Tân An	10° 32' 09"	106° 24' 00"					C-48-33-D-d
khu phố Bình Yên Đông 3	DC	P. 4	TP. Tân An	10° 31' 45"	106° 24' 00"					C-48-33-D-d
Đường QL.1	KX	P. 4	TP. Tân An			10° 39' 26"	106° 33' 15"	10° 29' 20"	106° 22' 08"	C-48-33-D-d
giáo xứ Tân An	KX	P. 4	TP. Tân An	10° 32' 19"	106° 23' 59"					C-48-33-D-d
rạch Bà Rịa	TV	P. 5	TP. Tân An			10° 33' 47"	106° 25' 06"	10° 33' 38"	106° 25' 48"	C-48-33-D-d
khu phố Bình Phú	DC	P. 5	TP. Tân An	10° 32' 44"	106° 25' 02"					C-48-33-D-d
rạch Châu Khê	TV	P. 5	TP. Tân An			10° 34' 50"	106° 26' 26"	10° 32' 30"	106° 25' 12"	C-48-33-D-d
Đường ĐT.833	KX	P. 5	TP. Tân An			10° 33' 45"	106° 25' 02"	10° 28' 15"	106° 33' 35"	C-48-33-D-d
Nghĩa trang liệt sĩ Tỉnh Long An	KX	P. 5	TP. Tân An	10° 33' 50"	106° 25' 00"					C-48-33-D-d
Công viên tượng đài Long An	KX	P. 5	TP. Tân An	10° 33' 40"	106° 24' 55"					C-48-33-D-d
khu phố Nhơn Hoà 1	DC	P. 5	TP. Tân An	10° 32' 39"	106° 25' 22"					C-48-33-D-d
khu phố Nhơn Hoà 2	DC	P. 5	TP. Tân An	10° 32' 33"	106° 25' 34"					C-48-33-D-d
khu phố Nhơn Phú	DC	P. 5	TP. Tân An	10° 32' 36"	106° 25' 05"					C-48-33-D-d
khu phố Phú Nhơn	DC	P. 5	TP. Tân An	10° 33' 16"	106° 25' 34"					C-48-33-D-d
Đường QL.1	KX	P. 5	TP. Tân An			10° 39' 26"	106° 33' 15"	10° 29' 20"	106° 22' 08"	C-48-33-D-d
cầu Tân An	KX	P. 5	TP. Tân An	10° 32' 42"	106° 24' 36"					C-48-33-D-d
khu phố Thanh Xuân	DC	P. 5	TP. Tân An	10° 32' 59"	106° 24' 40"					C-48-33-D-d
khu phố Thọ Cang	DC	P. 5	TP. Tân An	10° 33' 54"	106° 25' 35"					C-48-33-D-d
cầu Tổng Uẩn	KX	P. 5	TP. Tân An	10° 33' 16"	106° 25' 41"					C-48-33-D-d
sông Vàm Cỏ Tây	TV	P. 5	TP. Tân An			10° 53' 54"	105° 45' 57"	10° 30' 15"	106° 33' 27"	C-48-33-D-d
khu phố Bình Cư 1	DC	P. 6	TP. Tân An	10° 32' 55"	106° 23' 01"					C-48-33-D-d
khu phố Bình Cư 2	DC	P. 6	TP. Tân An	10° 33' 01"	106° 24' 13"					C-48-33-D-d

Địa danh	Nhóm đối tượng	Tên ĐVHC cấp xã	Tên ĐVHC cấp huyện	Toạ độ vị trí tương đối của đối tượng						Phiên hiệu mảnh bản đồ địa hình
				Toạ độ trung tâm		Toạ độ điểm đầu		Toạ độ điểm cuối		
				Vĩ độ	Kinh độ	Vĩ độ	Kinh độ	Vĩ độ	Kinh độ	
khu phố Bình Cư 3	DC	P. 6	TP. Tân An	10° 32' 45"	106° 23' 42"					C-48-33-D-d
rạch Cần Đốt	TV	P. 6	TP. Tân An			10° 31' 22"	106° 22' 50"	10° 32' 58"	106° 22' 48"	C-48-33-D-d
khu phố Nhơn Bình	DC	P. 6	TP. Tân An	10° 33' 40"	106° 23' 50"					C-48-33-D-d
Đường QL.62	KX	P. 6	TP. Tân An			10° 32' 29"	106° 24' 24"	10° 50' 26"	105° 55' 43"	C-48-33-D-d
sông Vàm Cỏ Tây	TV	P. 6	TP. Tân An			10° 53' 54"	105° 45' 57"	10° 30' 15"	106° 33' 27"	C-48-33-D-d
khu phố Xuân Hoà 1	DC	P. 6	TP. Tân An	10° 32' 43"	106° 23' 01"					C-48-33-D-d
khu phố Xuân Hoà 2	DC	P. 6	TP. Tân An	10° 32' 01"	106° 22' 40"					C-48-33-D-d
khu phố An Thuận 1	DC	P. 7	TP. Tân An	10° 31' 11"	106° 24' 10"					C-48-33-D-d
khu phố An Thuận 2	DC	P. 7	TP. Tân An	10° 31' 00"	106° 24' 36"					C-48-33-D-d
kênh Bào Định	TV	P. 7	TP. Tân An			10° 28' 40"	106° 23' 16"	10° 32' 35"	106° 24' 41"	C-48-33-D-d
khu phố Bình An 1	DC	P. 7	TP. Tân An	10° 31' 23"	106° 25' 01"					C-48-33-D-d
khu phố Bình An 2	DC	P. 7	TP. Tân An	10° 31' 34"	106° 24' 38"					C-48-33-D-d
Bệnh viện C	KX	P. 7	TP. Tân An	10° 31' 10"	106° 24' 38"					C-48-33-D-d
Đường Châu Thị Kim	KX	P. 7	TP. Tân An			10° 32' 03"	106° 24' 59"	10° 28' 43"	106° 23' 24"	C-48-33-D-d
chùa Long Châu Tự	KX	P. 7	TP. Tân An	10° 31' 17"	106° 24' 06"					C-48-33-D-d
Đường Nguyễn Đình Chiểu	KX	P. 7	TP. Tân An			10° 32' 29"	106° 24' 39"	10° 31' 00"	106° 25' 13"	C-48-33-D-d
Rạch Giồng	TV	P. Khánh Hậu	TP. Tân An			10° 31' 20"	106° 22' 47"	10° 30' 34"	106° 22' 26"	C-48-33-D-d
khu phố Giồng Dinh	DC	P. Khánh Hậu	TP. Tân An	10° 30' 56"	106° 22' 41"					C-48-33-D-d
Trường Đại học Kinh tế Công nghiệp Long An	KX	P. Khánh Hậu	TP. Tân An	10° 30' 40"	106° 22' 46"					C-48-33-D-d
Đường QL.1	KX	P. Khánh Hậu	TP. Tân An			10° 39' 26"	106° 33' 15"	10° 29' 20"	106° 22' 08"	C-48-33-D-d; C-48-45-B-a; C-48-45-B-b
khu phố Quyết Thắng 1	DC	P. Khánh Hậu	TP. Tân An	10° 30' 32"	106° 22' 33"					C-48-33-D-d
khu phố Quyết Thắng 2	DC	P. Khánh Hậu	TP. Tân An	10° 30' 30"	106° 22' 25"					C-48-33-D-c
khu phố Tường Khánh	DC	P. Khánh Hậu	TP. Tân An	10° 30' 50"	106° 22' 41"					C-48-33-D-d
kênh Bào Định	TV	P. Tân Khánh	TP. Tân An			10° 28' 40"	106° 23' 16"	10° 32' 35"	106° 24' 41"	C-48-33-D-d; C-48-45-B-b
trường Chính Trị	KX	P. Tân Khánh	TP. Tân An	10° 29' 53"	106° 22' 33"					C-48-45-B-b
khu phố Nhơn Cầu	DC	P. Tân Khánh	TP. Tân An	10° 29' 19"	106° 22' 16"					C-48-45-B-a
khu phố Nhơn Hậu 1	DC	P. Tân Khánh	TP. Tân An	10° 29' 36"	106° 22' 45"					C-48-33-D-d
khu phố Nhơn Hậu 2	DC	P. Tân Khánh	TP. Tân An	10° 29' 27"	106° 22' 57"					C-48-45-B-b
Đường QL.1	KX	P. Tân Khánh	TP. Tân An			10° 39' 26"	106° 33' 15"	10° 29' 20"	106° 22' 08"	C-48-33-D-d; C-48-45-B-a; C-48-45-B-b
rạch Tân Hương	TV	P. Tân Khánh	TP. Tân An			10° 29' 20"	106° 22' 08"	10° 28' 39"	106° 23' 15"	C-48-45-B-a; C-48-45-B-b

Địa danh	Nhóm đối tượng	Tên ĐVHC cấp xã	Tên ĐVHC cấp huyện	Toạ độ vị trí tương đối của đối tượng						Phiên hiệu mảnh bản đồ địa hình
				Toạ độ trung tâm		Toạ độ điểm đầu		Toạ độ điểm cuối		
				Vĩ độ	Kinh độ	Vĩ độ	Kinh độ	Vĩ độ	Kinh độ	
khu phố Thủ Từ 1	DC	P. Tân Khánh	TP. Tân An	10° 30' 32"	106° 23' 12"					C-48-33-D-d
khu phố Thủ Từ 2	DC	P. Tân Khánh	TP. Tân An	10° 30' 24"	106° 23' 14"					C-48-33-D-d
rạch Bà Lý 1	TV	xã An Vĩnh Ngãi	TP. Tân An			10° 29' 19"	106° 23' 26"	10° 26' 59"	106° 28' 03"	C-48-45-B-b
kênh Bảo Định	TV	xã An Vĩnh Ngãi	TP. Tân An			10° 28' 40"	106° 23' 16"	10° 32' 35"	106° 24' 41"	C-48-33-D-d; C-48-45-B-b
rạch Cây Bần	TV	xã An Vĩnh Ngãi	TP. Tân An			10° 30' 27"	106° 24' 50"	10° 30' 26"	106° 23' 45"	C-48-33-D-d
Đường Châu Thị Kim	KX	xã An Vĩnh Ngãi	TP. Tân An			10° 32' 03"	106° 24' 59"	10° 28' 43"	106° 23' 24"	C-48-33-D-d; C-48-45-B-b
ấp Hoà Bình	DC	xã An Vĩnh Ngãi	TP. Tân An	10° 30' 04"	106° 24' 42"					C-48-33-D-d
ấp Hoà Ngãi	DC	xã An Vĩnh Ngãi	TP. Tân An	10° 29' 20"	106° 23' 38"					C-48-45-B-b
rạch Ông Tường	TV	xã An Vĩnh Ngãi	TP. Tân An			10° 29' 31"	106° 24' 29"	10° 29' 39"	106° 23' 31"	C-48-45-B-b
ấp Vĩnh Bình	DC	xã An Vĩnh Ngãi	TP. Tân An	10° 30' 47"	106° 24' 00"					C-48-33-D-d
ấp Vĩnh Hoà	DC	xã An Vĩnh Ngãi	TP. Tân An	10° 30' 11"	106° 23' 54"					C-48-33-D-d
đình Vĩnh Phú	KX	xã An Vĩnh Ngãi	TP. Tân An	10° 30' 19"	106° 23' 52"					C-48-33-D-d
Ấp 1	DC	xã Bình Tâm	TP. Tân An	10° 32' 13"	106° 26' 11"					C-48-33-D-d
Ấp 2	DC	xã Bình Tâm	TP. Tân An	10° 32' 06"	106° 26' 30"					C-48-33-D-d
Ấp 3	DC	xã Bình Tâm	TP. Tân An	10° 31' 39"	106° 26' 27"					C-48-33-D-d
Ấp 4	DC	xã Bình Tâm	TP. Tân An	10° 31' 38"	106° 26' 02"					C-48-33-D-d
Trung tâm Bảo trợ xã hội	KX	xã Bình Tâm	TP. Tân An	10° 31' 51"	106° 26' 17"					C-48-33-D-d
ấp Bình Nam	DC	xã Bình Tâm	TP. Tân An	10° 30' 46"	106° 25' 29"					C-48-33-D-d
rạch Bình Tâm	TV	xã Bình Tâm	TP. Tân An			10° 29' 33"	106° 25' 18"	10° 31' 56"	106° 26' 54"	C-48-33-D-d
Đường ĐT. 827	KX	xã Bình Tâm	TP. Tân An			10° 31' 37"	106° 25' 09"	10° 24' 54"	106° 34' 02"	C-48-33-D-d
Đường Nguyễn Thông	KX	xã Bình Tâm	TP. Tân An			10° 32' 03"	106° 24' 59"	10° 31' 15"	106° 27' 15"	C-48-33-D-d
sông Vàm Cỏ Tây	TV	xã Bình Tâm	TP. Tân An			10° 53' 54"	105° 45' 57"	10° 30' 15"	106° 33' 27"	C-48-33-D-d
Ấp 1	DC	xã Hướng Thọ Phú	TP. Tân An	10° 34' 05"	106° 22' 56"					C-48-33-D-d
Ấp 2	DC	xã Hướng Thọ Phú	TP. Tân An	10° 33' 51"	106° 23' 14"					C-48-33-D-d
Ấp 3	DC	xã Hướng Thọ Phú	TP. Tân An	10° 34' 01"	106° 24' 25"					C-48-33-D-d
Ấp 4	DC	xã Hướng Thọ Phú	TP. Tân An	10° 33' 40"	106° 24' 21"					C-48-33-D-d
rạch Cai Trung	TV	xã Hướng Thọ Phú	TP. Tân An			10° 33' 51"	106° 24' 36"	10° 33' 46"	106° 24' 06"	C-48-33-D-d
Đường cao tốc Thành phố Hồ Chí Minh-Trung Lương	KX	xã Hướng Thọ Phú	TP. Tân An			10° 40' 57"	106° 32' 58"	10° 31' 25"	106° 21' 38"	C-48-33-D-c; C-48-33-D-d
ấp Đạo Thạnh	DC	xã Hướng Thọ Phú	TP. Tân An	10° 34' 02"	106° 23' 44"					C-48-33-D-d
rạch Ông Sen	TV	xã Hướng Thọ Phú	TP. Tân An			10° 34' 44"	106° 23' 39"	10° 34' 36"	106° 22' 56"	C-48-33-D-d
sông Vàm Cỏ Tây	TV	xã Hướng Thọ Phú	TP. Tân An			10° 53' 54"	105° 45' 57"	10° 30' 15"	106° 33' 27"	C-48-33-D-d; C-48-33-D-c

Địa danh	Nhóm đối tượng	Tên ĐVHC cấp xã	Tên ĐVHC cấp huyện	Toạ độ vị trí tương đối của đối tượng						Phiên hiệu mảnh bản đồ địa hình
				Toạ độ trung tâm		Toạ độ điểm đầu		Toạ độ điểm cuối		
				Vĩ độ	Kinh độ	Vĩ độ	Kinh độ	Vĩ độ	Kinh độ	
ấp Bình An A	DC	xã Lợi Bình Nhơn	TP. Tân An	10° 32' 49"	106° 21' 27"					C-48-33-D-c
ấp Bình An B	DC	xã Lợi Bình Nhơn	TP. Tân An	10° 32' 04"	106° 20' 51"					C-48-33-D-c
rạch Cần Đốt	TV	xã Lợi Bình Nhơn	TP. Tân An			10° 31' 22"	106° 22' 50"	10° 32' 58"	106° 22' 48"	C-48-33-D-d
ấp Cầu Tre	DC	xã Lợi Bình Nhơn	TP. Tân An	10° 33' 05"	106° 21' 57"					C-48-33-D-c
Đường cao tốc Thành phố Hồ Chí Minh-Trung Lương	KX	xã Lợi Bình Nhơn	TP. Tân An			10° 40' 57"	106° 32' 58"	10° 31' 25"	106° 21' 38"	C-48-33-D-c
Rạch Đào	TV	xã Lợi Bình Nhơn	TP. Tân An			10° 32' 32"	106° 21' 55"	10° 33' 05"	106° 21' 18"	C-48-33-D-c
Rạch Góc	TV	xã Lợi Bình Nhơn	TP. Tân An			10° 31' 40"	106° 20' 59"	10° 32' 45"	106° 20' 47"	C-48-33-D-c
cụm công nghiệp Lợi Bình Nhơn	KX	xã Lợi Bình Nhơn	TP. Tân An	10° 32' 59"	106° 22' 07"					C-48-33-D-c
kênh N2	TV	xã Lợi Bình Nhơn	TP. Tân An			10° 32' 49"	106° 20' 55"	10° 31' 49"	106° 22' 10"	C-48-33-D-c
ấp Ngãi Lợi A	DC	xã Lợi Bình Nhơn	TP. Tân An	10° 32' 10"	106° 21' 52"					C-48-33-D-c
ấp Ngãi Lợi B	DC	xã Lợi Bình Nhơn	TP. Tân An	10° 31' 41"	106° 22' 38"					C-48-33-D-d
rạch Ông Hú	TV	xã Lợi Bình Nhơn	TP. Tân An			10° 31' 21"	106° 21' 25"	10° 32' 06"	106° 20' 47"	C-48-33-D-c
quốc lộ 62	KX	xã Lợi Bình Nhơn	TP. Tân An			10° 32' 29"	106° 24' 24"	10° 50' 26"	105° 55' 43"	C-48-33-D-c; C-48-33-D-d
ấp Rạch Chanh	DC	xã Lợi Bình Nhơn	TP. Tân An	10° 33' 28"	106° 21' 56"					C-48-33-D-c
cầu Rạch Chanh	KX	xã Lợi Bình Nhơn	TP. Tân An	10° 33' 27"	106° 21' 46"					C-48-33-D-c
kênh Rạch Chanh	TV	xã Lợi Bình Nhơn	TP. Tân An			10° 33' 40"	106° 21' 59"	10° 32' 40"	106° 20' 40"	C-48-33-D-c
nút giao Tân An	KX	xã Lợi Bình Nhơn	TP. Tân An	10° 32' 54"	106° 22' 26"					C-48-33-D-c
Rạch Tre	TV	xã Lợi Bình Nhơn	TP. Tân An			10° 32' 44"	106° 22' 00"	10° 33' 22"	106° 22' 07"	C-48-33-D-c
sông Vàm Cỏ Tây	TV	xã Lợi Bình Nhơn	TP. Tân An			10° 53' 54"	105° 45' 57"	10° 30' 15"	106° 33' 27"	C-48-33-D-c
Công ty trách nhiệm hữu hạn Việt Thanh	KX	xã Lợi Bình Nhơn	TP. Tân An	10° 33' 17"	106° 22' 06"					C-48-33-D-c
ấp Xuân Hoà	DC	xã Lợi Bình Nhơn	TP. Tân An	10° 32' 38"	106° 22' 46"					C-48-33-D-d
ấp Bình Trung 1	DC	xã Nhơn Thạnh Trung	TP. Tân An	10° 32' 28"	106° 26' 19"					C-48-33-D-d
ấp Bình Trung 2	DC	xã Nhơn Thạnh Trung	TP. Tân An	10° 32' 13"	106° 26' 52"					C-48-33-D-d
rạch Cai Ngón	TV	xã Nhơn Thạnh Trung	TP. Tân An			10° 33' 27"	106° 26' 22"	10° 33' 42"	106° 25' 56"	C-48-33-D-d
rạch Cai Tài	TV	xã Nhơn Thạnh Trung	TP. Tân An			10° 34' 30"	106° 26' 26"	10° 34' 46"	106° 28' 36"	C-48-33-D-d
rạch Châu Phê	TV	xã Nhơn Thạnh Trung	TP. Tân An			10° 34' 30"	106° 26' 26"	10° 32' 30"	106° 25' 12"	C-48-33-D-d
đường ĐT.833	KX	xã Nhơn Thạnh Trung	TP. Tân An			10° 33' 45"	106° 25' 02"	10° 28' 15"	106° 33' 35"	C-48-33-D-d
rạch Lò Kho	TV	xã Nhơn Thạnh Trung	TP. Tân An			10° 33' 24"	106° 27' 07"	10° 33' 27"	106° 26' 22"	C-48-33-D-d
đình Nhơn Thạnh	KX	xã Nhơn Thạnh Trung	TP. Tân An	10° 33' 32"	106° 25' 55"					C-48-33-D-d
ấp Nhơn Thuận	DC	xã Nhơn Thạnh Trung	TP. Tân An	10° 33' 30"	106° 26' 28"					C-48-33-D-d
ấp Nhơn Trị 1	DC	xã Nhơn Thạnh Trung	TP. Tân An	10° 33' 29"	106° 27' 03"					C-48-33-D-d
ấp Nhơn Trị 2	DC	xã Nhơn Thạnh Trung	TP. Tân An	10° 34' 04"	106° 26' 47"					C-48-33-D-d
rạch Ông Dậm	TV	xã Nhơn Thạnh Trung	TP. Tân An			10° 34' 29"	106° 26' 36"	10° 31' 52"	106° 27' 17"	C-48-33-D-d

Địa danh	Nhóm đối tượng	Tên ĐVHC cấp xã	Tên ĐVHC cấp huyện	Toạ độ vị trí tương đối của đối tượng						Phiên hiệu mảnh bản đồ địa hình
				Toạ độ trung tâm		Toạ độ điểm đầu		Toạ độ điểm cuối		
				Vĩ độ	Kinh độ	Vĩ độ	Kinh độ	Vĩ độ	Kinh độ	
cầu Ông Liễu	KX	xã Nhơn Thạnh Trung	TP. Tân An	10° 33' 10"	106° 27' 34"					C-48-33-D-d
chùa Tịnh Độ	KX	xã Nhơn Thạnh Trung	TP. Tân An	10° 34' 13"	106° 26' 21"					C-48-33-D-d
cầu Tổng Uẩn	KX	xã Nhơn Thạnh Trung	TP. Tân An	10° 33' 16"	106° 25' 41"					C-48-33-D-d
sông Vàm Cỏ Tây	TV	xã Nhơn Thạnh Trung	TP. Tân An			10° 53' 54"	105° 45' 57"	10° 30' 15"	106° 33' 27"	C-48-33-D-d
Khu phố 1	DC	P. 1	TX. Kiến Tường	10° 46' 44"	105° 55' 59"					C-48-32-B-d
Khu phố 2	DC	P. 1	TX. Kiến Tường	10° 46' 49"	105° 55' 54"					C-48-32-B-d
Khu phố 3	DC	P. 1	TX. Kiến Tường	10° 46' 23"	105° 56' 04"					C-48-32-B-d
Khu phố 4	DC	P. 1	TX. Kiến Tường	10° 46' 32"	105° 56' 00"					C-48-32-B-d
Khu phố 5	DC	P. 1	TX. Kiến Tường	10° 45' 54"	105° 56' 04"					C-48-32-B-d
kênh Cà Gừa	TV	P. 1	TX. Kiến Tường			10° 48' 17"	105° 47' 13"	10° 43' 19"	105° 57' 49"	C-48-32-B-d
cầu Cá Rô	KX	P. 1	TX. Kiến Tường	10° 46' 29"	105° 55' 53"					C-48-32-B-d
bia Chiến thắng Trần Mộc Hoá	KX	P. 1	TX. Kiến Tường	10° 46' 45"	105° 56' 07"					C-48-32-B-d
kênh Cửa Đông 1	TV	P. 1	TX. Kiến Tường			10° 46' 27"	105° 56' 28"	10° 43' 41"	105° 56' 29"	C-48-32-B-d; C-48-32-D-b
Di tích lịch sử văn hoá Núi Đất	KX	P. 1	TX. Kiến Tường	10° 46' 12"	105° 56' 11"					C-48-32-B-d
Kênh Ôp	TV	P. 1	TX. Kiến Tường			10° 43' 30"	105° 57' 27"	10° 46' 53"	105° 51' 02"	C-48-32-B-d;
Đường QL.62	KX	P. 1	TX. Kiến Tường			10° 32' 29"	106° 24' 24"	10° 50' 26"	105° 55' 43"	C-48-32-B-d
Kênh Quận	TV	P. 1	TX. Kiến Tường			10° 46' 57"	105° 55' 45"	10° 35' 18"	105° 52' 13"	C-48-32-B-d; C-48-32-D-b
kênh Quảng Cụt	TV	P. 1	TX. Kiến Tường			10° 44' 40"	105° 57' 56"	10° 44' 39"	105° 55' 27"	C-48-32-D-b
sông Vàm Cỏ Tây	TV	P. 1	TX. Kiến Tường			10° 53' 54"	105° 45' 57"	10° 30' 15"	106° 33' 27"	C-48-32-B-d
Khu phố 1	DC	P. 2	TX. Kiến Tường	10° 46' 32"	105° 56' 30"					C-48-32-B-d
Khu phố 2	DC	P. 2	TX. Kiến Tường	10° 46' 42"	105° 56' 18"					C-48-32-B-d
Khu phố 3	DC	P. 2	TX. Kiến Tường	10° 46' 37"	105° 56' 14"					C-48-32-B-d
Khu phố 4	DC	P. 2	TX. Kiến Tường	10° 46' 25"	105° 56' 16"					C-48-32-B-d
Khu phố 5	DC	P. 2	TX. Kiến Tường	10° 46' 10"	105° 56' 38"					C-48-32-B-d
Khu phố 6	DC	P. 2	TX. Kiến Tường	10° 45' 10"	105° 57' 28"					C-48-32-B-d
cầu Cửa Đông	KX	P. 2	TX. Kiến Tường	10° 46' 27"	105° 56' 28"					C-48-32-B-d
kênh Cửa Đông 1	TV	P. 2	TX. Kiến Tường			10° 46' 27"	105° 56' 28"	10° 43' 41"	105° 56' 29"	C-48-32-B-d; C-48-32-D-b
kênh Cửa Đông 3	TV	P. 2	TX. Kiến Tường			10° 45' 23"	105° 56' 30"	10° 45' 38"	105° 57' 04"	C-48-32-B-d
kênh Cửa Đông 4	TV	P. 2	TX. Kiến Tường			10° 45' 00"	105° 56' 30"	10° 45' 19"	105° 57' 18"	C-48-32-B-d
rạch Ông Sự	TV	P. 2	TX. Kiến Tường			10° 45' 41"	105° 57' 07"	10° 45' 50"	105° 57' 27"	C-48-32-B-d
Đường QL.62	KX	P. 2	TX. Kiến Tường			10° 32' 29"	106° 24' 24"	10° 50' 26"	105° 55' 43"	C-48-32-B-d; C-48-32-D-b
kênh Quảng Cụt	TV	P. 2	TX. Kiến Tường			10° 44' 40"	105° 57' 56"	10° 44' 39"	105° 55' 27"	C-48-32-D-b

Địa danh	Nhóm đối tượng	Tên ĐVHC cấp xã	Tên ĐVHC cấp huyện	Toạ độ vị trí tương đối của đối tượng						Phiên hiệu mảnh bản đồ địa hình
				Toạ độ trung tâm		Toạ độ điểm đầu		Toạ độ điểm cuối		
				Vĩ độ	Kinh độ	Vĩ độ	Kinh độ	Vĩ độ	Kinh độ	
sông Vàm Cỏ Tây	TV	P. 2	TX. Kiến Tường			10° 53' 54"	105° 45' 57"	10° 30' 15"	106° 33' 27"	C-48-32-B-d; C-48-32-D-b
Khu phố 1	DC	P. 3	TX. Kiến Tường	10° 46' 36"	105° 55' 37"					C-48-32-B-d
Khu phố 2	DC	P. 3	TX. Kiến Tường	10° 47' 00"	105° 55' 35"					C-48-32-B-d
Khu phố 3	DC	P. 3	TX. Kiến Tường	10° 46' 46"	105° 55' 31"					C-48-32-B-d
Khu phố 4	DC	P. 3	TX. Kiến Tường	10° 45' 59"	105° 55' 47"					C-48-32-B-d
kênh 30-4 Mới	TV	P. 3	TX. Kiến Tường			10° 45' 33"	105° 54' 29"	10° 42' 54"	105° 53' 00"	C-48-32-B-d; C-48-32-D-b
cầu Cá Rô	KX	P. 3	TX. Kiến Tường	10° 46' 29"	105° 55' 53"					C-48-32-B-d
cầu Cái Cát	KX	P. 3	TX. Kiến Tường	10° 47' 06"	105° 55' 14"					C-48-32-B-d
rạch Cái Cát	TV	P. 3	TX. Kiến Tường			10° 45' 33"	105° 54' 29"	10° 47' 09"	105° 55' 14"	C-48-32-B-d
rạch Cái Cát Nhánh Rẽ	TV	P. 3	TX. Kiến Tường			10° 45' 09"	105° 54' 51"	10° 46' 16"	105° 54' 57"	C-48-32-B-d
khu dân cư Cầu Dây	DC	P. 3	TX. Kiến Tường	10° 46' 44"	105° 55' 43"					C-48-32-B-d
khu dân cư Làng Nghè	DC	P. 3	TX. Kiến Tường	10° 46' 38"	105° 55' 50"					C-48-32-B-d
cầu Mộc Hoá	KX	P. 3	TX. Kiến Tường	10° 47' 02"	105° 55' 40"					C-48-32-B-d
Trường Trung cấp nghề Đồng Tháp Mười	KX	P. 3	TX. Kiến Tường	10° 46' 54"	105° 55' 31"					C-48-32-B-d
Kênh Ôp	TV	P. 3	TX. Kiến Tường			10° 43' 30"	105° 57' 27"	10° 46' 53"	105° 51' 02"	C-48-32-B-d; C-48-32-D-b
Đường QL.62	KX	P. 3	TX. Kiến Tường			10° 32' 29"	106° 24' 24"	10° 50' 26"	105° 55' 43"	C-48-32-B-d
Kênh Quận	TV	P. 3	TX. Kiến Tường			10° 46' 57"	105° 55' 45"	10° 35' 18"	105° 52' 13"	C-48-32-B-d
Kênh Quận	TV	P. 3	TX. Kiến Tường			10° 46' 57"	105° 55' 45"	10° 35' 18"	105° 52' 13"	C-48-32-B-d; C-48-32-D-b
sông Vàm Cỏ Tây	TV	P. 3	TX. Kiến Tường			10° 53' 54"	105° 45' 57"	10° 30' 15"	106° 33' 27"	C-48-32-B-d
kênh 61	TV	xã Bình Hiệp	TX. Kiến Tường			10° 51' 11"	105° 51' 31"	10° 46' 44"	106° 15' 51"	C-48-32-B-d
kênh Ba Xã	TV	xã Bình Hiệp	TX. Kiến Tường			10° 46' 47"	105° 56' 34"	10° 53' 30"	105° 58' 24"	C-48-32-B-d
Đường Biên Phòng	KX	xã Bình Hiệp	TX. Kiến Tường			10° 50' 23"	105° 55' 43"	10° 50' 14"	105° 53' 39"	C-48-32-B-d
cầu Bình Hiệp	KX	xã Bình Hiệp	TX. Kiến Tường	10° 49' 19"	105° 55' 43"					C-48-32-B-d
cửa khẩu Bình Hiệp	KX	xã Bình Hiệp	TX. Kiến Tường	10° 50' 26"	105° 55' 43"					C-48-32-B-d
Rạch Bứa	TV	xã Bình Hiệp	TX. Kiến Tường			10° 47' 40"	105° 56' 42"	10° 47' 32"	105° 56' 16"	C-48-32-B-d
rạch Cây Gáo	TV	xã Bình Hiệp	TX. Kiến Tường			10° 48' 31"	105° 54' 30"	10° 47' 47"	105° 54' 23"	C-48-32-B-d
rạch Chòi Mòi	TV	xã Bình Hiệp	TX. Kiến Tường			10° 49' 56"	105° 57' 06"	10° 50' 18"	105° 56' 00"	C-48-32-B-d
kênh Đòn Đông	TV	xã Bình Hiệp	TX. Kiến Tường			10° 47' 32"	105° 55' 55"	10° 44' 22"	106° 03' 05"	C-48-32-B-d
Đường ĐT.831	KX	xã Bình Hiệp	TX. Kiến Tường			10° 49' 21"	105° 55' 43"	10° 49' 51"	105° 35' 42"	C-48-32-B-d
ấp Gò Dưa	DC	xã Bình Hiệp	TX. Kiến Tường	10° 47' 41"	105° 55' 56"					C-48-32-B-d
trạm Kiểm soát Liên hợp	KX	xã Bình Hiệp	TX. Kiến Tường	10° 47' 18"	105° 55' 39"					C-48-32-B-d
cầu Mộc Hoá	KX	xã Bình Hiệp	TX. Kiến Tường	10° 47' 02"	105° 55' 40"					C-48-32-B-d

Địa danh	Nhóm đối tượng	Tên ĐVHC cấp xã	Tên ĐVHC cấp huyện	Toạ độ vị trí tương đối của đối tượng						Phiên hiệu mảnh bản đồ địa hình
				Toạ độ trung tâm		Toạ độ điểm đầu		Toạ độ điểm cuối		
				Vĩ độ	Kinh độ	Vĩ độ	Kinh độ	Vĩ độ	Kinh độ	
kênh N1	TV	xã Bình Hiệp	TX. Kiến Tường			10° 49' 10"	105° 55' 56"	10° 48' 55"	105° 53' 47"	C-48-32-B-d
ấp Ông Lễ	DC	xã Bình Hiệp	TX. Kiến Tường	10° 47' 11"	105° 55' 25"					C-48-32-B-d
rạch Ông Lễ	TV	xã Bình Hiệp	TX. Kiến Tường			10° 48' 36"	105° 55' 16"	10° 47' 36"	105° 55' 02"	C-48-32-B-d
ấp Ông Nhan Đông	DC	xã Bình Hiệp	TX. Kiến Tường	10° 49' 21"	105° 56' 05"					C-48-32-B-d
ấp Ông Nhan Tây	DC	xã Bình Hiệp	TX. Kiến Tường	10° 48' 37"	105° 55' 44"					C-48-32-B-d
Đường QL.62	KX	xã Bình Hiệp	TX. Kiến Tường			10° 32' 29"	106° 24' 24"	10° 50' 26"	105° 55' 43"	C-48-32-B-d
Đường QL.N1	KX	xã Bình Hiệp	TX. Kiến Tường			10° 53' 29"	106° 18' 23"	10° 53' 49"	105° 34' 24"	C-48-32-B-d
kênh Quốc Phòng 1	TV	xã Bình Hiệp	TX. Kiến Tường			10° 48' 45"	105° 53' 38"	10° 48' 36"	105° 55' 42"	C-48-32-B-d
kênh Quốc Phòng 2	TV	xã Bình Hiệp	TX. Kiến Tường			10° 49' 24"	105° 57' 00"	10° 49' 47"	106° 00' 21"	C-48-32-B-d
kênh Ranh Ba Xã	TV	xã Bình Hiệp	TX. Kiến Tường			10° 50' 26"	105° 57' 11"	10° 50' 24"	106° 00' 08"	C-48-32-B-d
Rạch Rô	TV	xã Bình Hiệp	TX. Kiến Tường			10° 55' 06"	105° 56' 35"	10° 47' 01"	105° 55' 47"	C-48-32-B-d
kênh T1	TV	xã Bình Hiệp	TX. Kiến Tường			10° 48' 17"	105° 55' 58"	10° 48' 16"	105° 59' 42"	C-48-32-B-d
ấp Tầm Đuong	DC	xã Bình Hiệp	TX. Kiến Tường	10° 51' 02"	105° 56' 23"					C-48-32-B-d
rạch Tầm Đuong-Bà Ký	TV	xã Bình Hiệp	TX. Kiến Tường			10° 51' 34"	105° 59' 12"	10° 50' 48"	105° 56' 06"	C-48-32-B-d
sông Vàm Cỏ Tây	TV	xã Bình Hiệp	TX. Kiến Tường			10° 53' 54"	105° 45' 57"	10° 30' 15"	106° 33' 27"	C-48-32-B-d
kênh 61	TV	xã Bình Tân	TX. Kiến Tường			10° 51' 11"	105° 51' 31"	10° 46' 44"	106° 15' 51"	C-48-32-B-d
Đường Biên phòng	KX	xã Bình Tân	TX. Kiến Tường			10° 50' 23"	105° 55' 43"	10° 50' 14"	105° 53' 39"	C-48-32-B-d
ấp Cái Đồi Đông	DC	xã Bình Tân	TX. Kiến Tường	10° 48' 33"	105° 53' 40"					C-48-32-B-d
kênh Cái Đồi Lớn	TV	xã Bình Tân	TX. Kiến Tường			10° 48' 48"	105° 53' 38"	10° 50' 03"	105° 53' 58"	C-48-32-B-d
ấp Cái Đồi Tây	DC	xã Bình Tân	TX. Kiến Tường	10° 48' 58"	105° 53' 32"					C-48-32-B-d
Đường ĐT.831	KX	xã Bình Tân	TX. Kiến Tường			10° 49' 21"	105° 55' 43"	10° 49' 51"	105° 35' 42"	C-48-32-B-d
ấp Gò Tranh	DC	xã Bình Tân	TX. Kiến Tường	10° 50' 00"	105° 54' 09"					C-48-32-B-d
Ấp Mới	DC	xã Bình Tân	TX. Kiến Tường	10° 49' 40"	105° 55' 01"					C-48-32-B-d
kênh N1	TV	xã Bình Tân	TX. Kiến Tường			10° 49' 10"	105° 55' 56"	10° 48' 55"	105° 53' 47"	C-48-32-B-d
kênh N4	TV	xã Bình Tân	TX. Kiến Tường			10° 49' 45"	105° 54' 41"	10° 48' 36"	105° 54' 15"	C-48-32-B-d
cầu Ô Môi	KX	xã Bình Tân	TX. Kiến Tường	10° 49' 05"	105° 53' 49"					C-48-32-B-d
Đường QL.N1	KX	xã Bình Tân	TX. Kiến Tường			10° 53' 29"	106° 18' 23"	10° 53' 49"	105° 34' 24"	C-48-32-B-d
kênh Quốc Phòng	TV	xã Bình Tân	TX. Kiến Tường			10° 48' 45"	105° 53' 38"	10° 48' 36"	105° 55' 42"	C-48-32-B-d
sông Vàm Cỏ Tây	TV	xã Bình Tân	TX. Kiến Tường			10° 53' 54"	105° 45' 57"	10° 30' 15"	106° 33' 27"	C-48-32-B-d
kênh 63	TV	xã Thạnh Hưng	TX. Kiến Tường			10° 43' 40"	105° 48' 57"	10° 39' 17"	105° 48' 26"	C-48-32-D-a
kênh 79	TV	xã Thạnh Hưng	TX. Kiến Tường			10° 41' 16"	106° 04' 28"	10° 57' 14"	105° 32' 14"	C-48-32-D-a; C-48-32-D-b
kênh 30-4 Cũ	TV	xã Thạnh Hưng	TX. Kiến Tường			10° 44' 21"	105° 53' 15"	10° 43' 43"	105° 52' 48"	C-48-32-D-b
kênh 30-4 Mới	TV	xã Thạnh Hưng	TX. Kiến Tường			10° 45' 33"	105° 54' 29"	10° 42' 54"	105° 53' 00"	C-48-32-D-b
kênh Bà Phó	TV	xã Thạnh Hưng	TX. Kiến Tường			10° 45' 05"	105° 52' 06"	10° 46' 34"	105° 52' 48"	C-48-32-B-c
rạch Bắc Chan	TV	xã Thạnh Hưng	TX. Kiến Tường			10° 41' 22"	105° 51' 01"	10° 47' 51"	105° 54' 13"	C-48-32-B-d; C-48-32-D-b

Địa danh	Nhóm đối tượng	Tên ĐVHC cấp xã	Tên ĐVHC cấp huyện	Toạ độ vị trí tương đối của đối tượng						Phiên hiệu mảnh bản đồ địa hình
				Toạ độ trung tâm		Toạ độ điểm đầu		Toạ độ điểm cuối		
				Vĩ độ	Kinh độ	Vĩ độ	Kinh độ	Vĩ độ	Kinh độ	
ấp Bầu Chứa	DC	xã Thạnh Hưng	TX. Kiến Tường	10° 42' 31"	105° 51' 32"					C-48-32-D-a
ấp Bầu Môn	DC	xã Thạnh Hưng	TX. Kiến Tường	10° 43' 45"	105° 52' 16"					C-48-32-D-a
ấp Bầu Mua	DC	xã Thạnh Hưng	TX. Kiến Tường	10° 43' 32"	105° 49' 55"					C-48-32-D-a
ấp Bầu Vương	DC	xã Thạnh Hưng	TX. Kiến Tường	10° 44' 14"	105° 53' 27"					C-48-32-D-b
ấp Cà Gừa	DC	xã Thạnh Hưng	TX. Kiến Tường	10° 45' 33"	105° 51' 19"					C-48-32-B-c
kênh Cà Gừa	TV	xã Thạnh Hưng	TX. Kiến Tường			10° 48' 17"	105° 47' 13"	10° 43' 19"	105° 57' 49"	C-48-32-B-c; C-48-32-D-a; C-48-32-D-b
kênh Cà Gừa 1	TV	xã Thạnh Hưng	TX. Kiến Tường			10° 45' 08"	105° 52' 01"	10° 43' 50"	105° 51' 15"	C-48-32-B-c;
kênh Cà Gừa 2	TV	xã Thạnh Hưng	TX. Kiến Tường			10° 45' 20"	105° 51' 41"	10° 43' 21"	105° 50' 35"	C-48-32-B-c; C-48-32-D-a
kênh Cà Gừa 3	TV	xã Thạnh Hưng	TX. Kiến Tường			10° 45' 30"	105° 51' 26"	10° 43' 48"	105° 50' 28"	C-48-32-B-c; C-48-32-D-a
kênh Cò Nhỏ-Mới 95	TV	xã Thạnh Hưng	TX. Kiến Tường			10° 42' 50"	105° 53' 20"	10° 40' 41"	105° 52' 40"	C-48-32-D-b
Công ty Đại Đại Thành	KX	xã Thạnh Hưng	TX. Kiến Tường	10° 43' 09"	105° 50' 45"					C-48-32-D-a
cầu Đốc Ân	KX	xã Thạnh Hưng	TX. Kiến Tường	10° 45' 10"	105° 52' 58"					C-48-32-B-d
kênh Gò Ót	TV	xã Thạnh Hưng	TX. Kiến Tường			10° 48' 49"	105° 52' 53"	10° 43' 40"	105° 48' 56"	C-48-32-B-c; C-48-32-D-a
kênh Ô Quạ 1	TV	xã Thạnh Hưng	TX. Kiến Tường			10° 43' 26"	105° 51' 57"	10° 45' 10"	105° 49' 15"	C-48-32-D-a
kênh Ô Quạ 2	TV	xã Thạnh Hưng	TX. Kiến Tường			10° 44' 15"	105° 49' 29"	10° 43' 40"	105° 50' 45"	C-48-32-D-a
Kênh Ôp	TV	xã Thạnh Hưng	TX. Kiến Tường			10° 43' 30"	105° 57' 27"	10° 46' 53"	105° 51' 02"	C-48-32-B-d; C-48-32-D-b
Kênh Quận	TV	xã Thạnh Hưng	TX. Kiến Tường			10° 46' 57"	105° 55' 45"	10° 35' 18"	105° 52' 13"	C-48-32-D-b
kênh Ranh Hậu Thạnh Tây- Thạnh Hưng	TV	xã Thạnh Hưng	TX. Kiến Tường			10° 41' 22"	105° 51' 00"	10° 42' 09"	105° 49' 01"	C-48-32-D-a
ấp Sồ Đô	DC	xã Thạnh Hưng	TX. Kiến Tường	10° 45' 10"	105° 52' 52"					C-48-32-B-d
cầu Sồ Đô	KX	xã Thạnh Hưng	TX. Kiến Tường	10° 45' 27"	105° 53' 08"					C-48-32-B-d
kênh Tập Đoàn 7	TV	xã Thạnh Hưng	TX. Kiến Tường			10° 43' 54"	105° 52' 21"	10° 43' 29"	105° 53' 20"	C-48-32-D-a; C-48-32-D-b
kênh Tập Đoàn 9	TV	xã Thạnh Hưng	TX. Kiến Tường			10° 43' 20"	105° 51' 53"	10° 43' 40"	105° 52' 55"	C-48-32-D-a; C-48-32-D-b
Kênh Tỉnh	TV	xã Thạnh Hưng	TX. Kiến Tường			10° 42' 53"	105° 53' 00"	10° 41' 27"	105° 52' 16"	C-48-32-D-a; C-48-32-D-b
kênh Tràm Chim	TV	xã Thạnh Hưng	TX. Kiến Tường			10° 42' 27"	105° 51' 26"	10° 43' 05"	105° 48' 58"	C-48-32-D-a
kênh Tráp Muồng	TV	xã Thạnh Hưng	TX. Kiến Tường			10° 41' 53"	105° 51' 13"	10° 42' 37"	105° 48' 59"	C-48-32-D-a
Ấp 1	DC	xã Thạnh Trị	TX. Kiến Tường	10° 51' 59"	105° 57' 11"					C-48-32-B-d
Ấp 2	DC	xã Thạnh Trị	TX. Kiến Tường	10° 51' 05"	105° 57' 20"					C-48-32-B-d

Địa danh	Nhóm đối tượng	Tên ĐVHC cấp xã	Tên ĐVHC cấp huyện	Toạ độ vị trí tương đối của đối tượng						Phiên hiệu mảnh bản đồ địa hình	
				Toạ độ trung tâm		Toạ độ điểm đầu		Toạ độ điểm cuối			
				Vĩ độ	Kinh độ	Vĩ độ	Kinh độ	Vĩ độ	Kinh độ		
Áp 3	DC	xã Thạnh Trị	TX. Kiến Tường	10° 51' 14"	105° 58' 13"						C-48-32-B-d
kênh Ba Xã	TV	xã Thạnh Trị	TX. Kiến Tường			10° 46' 47"	105° 56' 34"	10° 53' 30"	105° 58' 24"		C-48-32-B-d
rạch Cây Tràm	TV	xã Thạnh Trị	TX. Kiến Tường			10° 51' 34"	105° 59' 12"	10° 51' 14"	105° 59' 51"		C-48-32-B-d; C-48-33-A-c
rạch Cây Tràm	TV	xã Thạnh Trị	TX. Kiến Tường			10° 51' 45"	106° 00' 11"	10° 51' 14"	105° 59' 51"		C-48-32-B-d; C-48-33-A-c
rạch Giăng Dơ	TV	xã Thạnh Trị	TX. Kiến Tường			10° 52' 48"	105° 58' 14"	10° 53' 13"	105° 57' 14"		C-48-32-B-b
kênh Ranh Ba Xã	TV	xã Thạnh Trị	TX. Kiến Tường			10° 50' 26"	105° 57' 11"	10° 50' 24"	106° 00' 08"		C-48-32-B-d; C-48-33-A-c
rạch Rò	TV	xã Thạnh Trị	TX. Kiến Tường			10° 55' 06"	105° 56' 35"	10° 47' 01"	105° 55' 47"		C-48-32-B-b; C-48-32-B-d
rạch Tầm Đuông-Bà Ký	TV	xã Thạnh Trị	TX. Kiến Tường			10° 51' 34"	105° 59' 12"	10° 50' 48"	105° 56' 06"		C-48-32-B-d
kênh Tráp Trời	TV	xã Thạnh Trị	TX. Kiến Tường			10° 52' 11"	105° 59' 34"	10° 51' 37"	105° 59' 00"		C-48-32-B-d
kênh Nhà Ông	TV	xã Tuyên Thạnh	TX. Kiến Tường			10° 46' 53"	105° 51' 02"	10° 46' 08"	105° 50' 25"		C-48-32-B-c
kênh 30-4 Mới	TV	xã Tuyên Thạnh	TX. Kiến Tường			10° 45' 33"	105° 54' 29"	10° 42' 54"	105° 53' 00"		C-48-32-B-d; C-48-32-D-b
kênh Bà Phó	TV	xã Tuyên Thạnh	TX. Kiến Tường			10° 45' 05"	105° 52' 06"	10° 46' 34"	105° 52' 48"		C-48-32-B-c; C-48-32-B-d
rạch Bắc Chan	TV	xã Tuyên Thạnh	TX. Kiến Tường			10° 41' 22"	105° 51' 01"	10° 47' 51"	105° 54' 13"		C-48-32-B-d
ấp Bắc Chan 1	DC	xã Tuyên Thạnh	TX. Kiến Tường	10° 47' 43"	105° 54' 14"						C-48-32-B-d
ấp Bắc Chan 2	DC	xã Tuyên Thạnh	TX. Kiến Tường	10° 47' 08"	105° 53' 09"						C-48-32-B-d
ấp Bình Tây	DC	xã Tuyên Thạnh	TX. Kiến Tường	10° 46' 50"	105° 53' 53"						C-48-32-B-d
kênh Cà Gừa	TV	xã Tuyên Thạnh	TX. Kiến Tường			10° 48' 17"	105° 47' 13"	10° 43' 19"	105° 57' 49"		C-48-32-B-c
cầu Cái Cát	KX	xã Tuyên Thạnh	TX. Kiến Tường	10° 47' 06"	105° 55' 14"						C-48-32-B-d
rạch Cái Cát	TV	xã Tuyên Thạnh	TX. Kiến Tường			10° 45' 33"	105° 54' 29"	10° 47' 09"	105° 55' 14"		C-48-32-B-d
ấp Cái Sậy	DC	xã Tuyên Thạnh	TX. Kiến Tường	10° 46' 15"	105° 53' 39"						C-48-32-B-d
cầu Cái Sậy	KX	xã Tuyên Thạnh	TX. Kiến Tường	10° 47' 26"	105° 54' 40"						C-48-32-B-d
rạch Cái Sậy	TV	xã Tuyên Thạnh	TX. Kiến Tường			10° 46' 02"	105° 54' 03"	10° 47' 31"	105° 54' 39"		C-48-32-B-d
kênh Đường Trâu	TV	xã Tuyên Thạnh	TX. Kiến Tường			10° 45' 27"	105° 51' 32"	10° 46' 37"	105° 52' 29"		C-48-32-B-c
ấp Gò Ót	DC	xã Tuyên Thạnh	TX. Kiến Tường	10° 47' 55"	105° 52' 43"						C-48-32-B-d
kênh Gò Ót	TV	xã Tuyên Thạnh	TX. Kiến Tường			10° 48' 49"	105° 52' 53"	10° 43' 40"	105° 48' 56"		C-48-32-B-d
cầu Kênh Óp	KX	xã Tuyên Thạnh	TX. Kiến Tường	10° 46' 23"	105° 53' 44"						C-48-32-B-d
rạch Ngọn Nhỏ	TV	xã Tuyên Thạnh	TX. Kiến Tường			10° 46' 40"	105° 52' 46"	10° 47' 14"	105° 53' 57"		C-48-32-B-d
Kênh Óp	TV	xã Tuyên Thạnh	TX. Kiến Tường			10° 43' 30"	105° 57' 27"	10° 46' 53"	105° 51' 02"		C-48-32-B-d
cầu Sò Đò	KX	xã Tuyên Thạnh	TX. Kiến Tường	10° 45' 27"	105° 53' 08"						C-48-32-B-d
sông Vàm Cỏ Tây	TV	xã Tuyên Thạnh	TX. Kiến Tường			10° 53' 54"	105° 45' 57"	10° 30' 15"	106° 33' 27"		C-48-32-B-d
Khu phố 1	DC	TT. Bến Lức	H. Bến Lức	10° 38' 28"	106° 28' 55"						C-48-33-D-b

Địa danh	Nhóm đối tượng	Tên ĐVHC cấp xã	Tên ĐVHC cấp huyện	Toạ độ vị trí tương đối của đối tượng						Phiên hiệu mảnh bản đồ địa hình
				Toạ độ trung tâm		Toạ độ điểm đầu		Toạ độ điểm cuối		
				Vĩ độ	Kinh độ	Vĩ độ	Kinh độ	Vĩ độ	Kinh độ	
Khu phố 2	DC	TT. Bến Lức	H. Bến Lức	10° 38' 39"	106° 29' 00"					C-48-33-D-b
Khu phố 3	DC	TT. Bến Lức	H. Bến Lức	10° 38' 24"	106° 29' 13"					C-48-33-D-b
Khu phố 4	DC	TT. Bến Lức	H. Bến Lức	10° 38' 24"	106° 28' 49"					C-48-33-D-b
Khu phố 5	DC	TT. Bến Lức	H. Bến Lức	10° 38' 20"	106° 28' 37"					C-48-33-D-b
Khu phố 6	DC	TT. Bến Lức	H. Bến Lức	10° 38' 03"	106° 28' 51"					C-48-33-D-b
Khu phố 7	DC	TT. Bến Lức	H. Bến Lức	10° 38' 07"	106° 29' 09"					C-48-33-D-b
Khu phố 8	DC	TT. Bến Lức	H. Bến Lức	10° 37' 45"	106° 29' 12"					C-48-33-D-b
Khu phố 9	DC	TT. Bến Lức	H. Bến Lức	10° 37' 54"	106° 29' 41"					C-48-33-D-b
cầu Bến Lức	KX	TT. Bến Lức	H. Bến Lức	10° 38' 21"	106° 28' 21"					C-48-33-D-b
sông Bến Lức	TV	TT. Bến Lức	H. Bến Lức			10° 38' 30"	106° 28' 25"	10° 41' 17"	106° 32' 44"	C-48-33-D-b
Rạch Chà	TV	TT. Bến Lức	H. Bến Lức			10° 37' 56"	106° 28' 30"	10° 37' 43"	106° 29' 36"	C-48-33-D-b
Đường ĐT.830	KX	TT. Bến Lức	H. Bến Lức			10° 38' 12"	106° 29' 18"	10° 47' 53"	106° 25' 50"	C-48-33-D-b
rạch Mỹ Nhơn-Cây Trôm-Ông Nhông	TV	TT. Bến Lức	H. Bến Lức			10° 37' 59"	106° 30' 28"	10° 41' 13"	106° 32' 11"	C-48-33-D-b; C-48-34-C-a
rạch Ông Tám	TV	TT. Bến Lức	H. Bến Lức			10° 37' 23"	106° 30' 13"	10° 37' 08"	106° 30' 02"	C-48-33-D-d; C-48-34-C-c
Đường QL.1	KX	TT. Bến Lức	H. Bến Lức			10° 39' 26"	106° 33' 15"	10° 29' 20"	106° 22' 08"	C-48-33-D-b; C-48-34-C-a
kênh Rạch Chanh-Trị Yên	TV	TT. Bến Lức	H. Bến Lức			10° 36' 53"	106° 28' 59"	10° 36' 46"	106° 40' 10"	C-48-33-D-d; C-48-34-C-c
khu công nghiệp Thuận Đạo	KX	TT. Bến Lức	H. Bến Lức	10° 37' 14"	106° 29' 16"					C-48-33-D-d
sông Vàm Cỏ Đông	TV	TT. Bến Lức	H. Bến Lức			11° 01' 22"	106° 16' 20"	10° 30' 15"	106° 33' 27"	C-48-33-D-b; C-48-33-D-d
ấp Voi Lá	DC	TT. Bến Lức	H. Bến Lức	10° 38' 19"	106° 29' 34"					C-48-33-D-b
ấp 1A	DC	xã An Thạnh	H. Bến Lức	10° 38' 52"	106° 28' 32"					C-48-33-D-b
ấp 1B	DC	xã An Thạnh	H. Bến Lức	10° 39' 40"	106° 28' 51"					C-48-33-D-b
ấp 2	DC	xã An Thạnh	H. Bến Lức	10° 39' 08"	106° 27' 07"					C-48-33-D-b
ấp 3	DC	xã An Thạnh	H. Bến Lức	10° 39' 59"	106° 27' 17"					C-48-33-D-b
ấp 4	DC	xã An Thạnh	H. Bến Lức	10° 40' 07"	106° 28' 40"					C-48-33-D-b
ấp 5	DC	xã An Thạnh	H. Bến Lức	10° 40' 35"	106° 28' 50"					C-48-33-D-b
ấp 6	DC	xã An Thạnh	H. Bến Lức	10° 40' 44"	106° 29' 23"					C-48-33-D-b
rạch Bàn Sinh	TV	xã An Thạnh	H. Bến Lức			10° 40' 21"	106° 27' 26"	10° 40' 14"	106° 26' 59"	C-48-33-D-b
rạch Bàu Nai	TV	xã An Thạnh	H. Bến Lức			10° 39' 56"	106° 26' 56"	10° 40' 00"	106° 29' 08"	C-48-33-D-b
sông Bến Lức	TV	xã An Thạnh	H. Bến Lức			10° 38' 30"	106° 28' 25"	10° 41' 17"	106° 32' 44"	C-48-33-D-b; C-48-34-C-a
Kênh Cái	TV	xã An Thạnh	H. Bến Lức			10° 40' 55"	106° 30' 29"	10° 42' 04"	106° 28' 36"	C-48-33-D-b; C-48-34-C-a

Địa danh	Nhóm đối tượng	Tên ĐVHC cấp xã	Tên ĐVHC cấp huyện	Toạ độ vị trí tương đối của đối tượng						Phiên hiệu mảnh bản đồ địa hình
				Toạ độ trung tâm		Toạ độ điểm đầu		Toạ độ điểm cuối		
				Vĩ độ	Kinh độ	Vĩ độ	Kinh độ	Vĩ độ	Kinh độ	
kênh Cây Điều 1	TV	xã An Thạnh	H. Bến Lức			10° 39' 53"	106° 27' 42"	10° 41' 01"	106° 28' 12"	C-48-33-D-b
kênh Cây Điều 2	TV	xã An Thạnh	H. Bến Lức			10° 40' 04"	106° 28' 46"	10° 40' 42"	106° 28' 05"	C-48-33-D-b
Rạch Chung	TV	xã An Thạnh	H. Bến Lức			10° 41' 29"	106° 29' 36"	10° 40' 52"	106° 30' 23"	C-48-33-D-b; C-48-34-C-a
Đường cao tốc Thành phố	KX	xã An Thạnh	H. Bến Lức			10° 40' 57"	106° 32' 58"	10° 31' 25"	106° 21' 38"	C-48-33-D-b
đường tỉnh 830	KX	xã An Thạnh	H. Bến Lức			10° 38' 12"	106° 29' 18"	10° 47' 53"	106° 25' 50"	C-48-33-D-b
kênh Gò Dung	TV	xã An Thạnh	H. Bến Lức			10° 40' 18"	106° 29' 28"	10° 44' 20"	106° 27' 39"	C-48-33-D-b
cầu Nước Mực	KX	xã An Thạnh	H. Bến Lức	10° 40' 35"	106° 26' 53"					C-48-33-D-b
khu công nghiệp Phú An	KX	xã An Thạnh	H. Bến Lức	10° 41' 07"	106° 27' 42"					C-48-33-D-b
kênh Rạch Địa	TV	xã An Thạnh	H. Bến Lức			10° 40' 11"	106° 28' 45"	10° 40' 40"	106° 29' 14"	C-48-33-D-b
cầu Rạch Vông	KX	xã An Thạnh	H. Bến Lức	10° 41' 19"	106° 26' 46"					C-48-33-D-b
kênh Rạch Vông	TV	xã An Thạnh	H. Bến Lức			10° 40' 48"	106° 25' 15"	10° 41' 43"	106° 29' 02"	C-48-33-D-b
sông Vàm Cỏ Đông	TV	xã An Thạnh	H. Bến Lức			11° 01' 22"	106° 16' 20"	10° 30' 15"	106° 33' 27"	C-48-33-D-b
Áp 1	DC	xã Bình Đức	H. Bến Lức	10° 38' 35"	106° 25' 59"					C-48-33-D-b
Áp 2	DC	xã Bình Đức	H. Bến Lức	10° 39' 27"	106° 25' 37"					C-48-33-D-b
Áp 3	DC	xã Bình Đức	H. Bến Lức	10° 40' 04"	106° 25' 54"					C-48-33-D-b
Áp 4	DC	xã Bình Đức	H. Bến Lức	10° 40' 19"	106° 25' 14"					C-48-33-D-b
Áp 5	DC	xã Bình Đức	H. Bến Lức	10° 40' 47"	106° 24' 58"					C-48-33-D-b
Áp 6	DC	xã Bình Đức	H. Bến Lức	10° 41' 06"	106° 23' 45"					C-48-33-D-b
kênh Bà Lắm	TV	xã Bình Đức	H. Bến Lức			10° 39' 26"	106° 26' 06"	10° 39' 38"	106° 25' 45"	C-48-33-D-b
kênh Ba Vồn Lớn	TV	xã Bình Đức	H. Bến Lức			10° 41' 13"	106° 24' 56"	10° 41' 49"	106° 22' 25"	C-48-33-D-b
kênh Biện Cung	TV	xã Bình Đức	H. Bến Lức			10° 38' 53"	106° 25' 56"	10° 38' 39"	106° 23' 29"	C-48-33-D-b
kênh Cây Da	TV	xã Bình Đức	H. Bến Lức			10° 39' 15"	106° 25' 10"	10° 39' 15"	106° 25' 58"	C-48-33-D-b
kênh Ông Đốc	TV	xã Bình Đức	H. Bến Lức			10° 40' 58"	106° 24' 21"	10° 40' 28"	106° 24' 05"	C-48-33-D-b
đò Rạch Vông	KX	xã Bình Đức	H. Bến Lức	10° 40' 46"	106° 25' 12"					C-48-33-D-b
kênh Ranh Bến Lức-Thủ Thừa	TV	xã Bình Đức	H. Bến Lức			10° 39' 45"	106° 24' 01"	10° 41' 45"	106° 22' 20"	C-48-33-D-a; C-48-33-D-b
kênh T2	TV	xã Bình Đức	H. Bến Lức			10° 40' 44"	106° 25' 11"	10° 38' 44"	106° 22' 48"	C-48-33-D-b
kênh T4	TV	xã Bình Đức	H. Bến Lức			10° 44' 34"	106° 25' 44"	10° 38' 28"	106° 18' 30"	C-48-33-D-a; C-48-33-D-b
nhà thờ Thủ Đoàn	KX	xã Bình Đức	H. Bến Lức	10° 38' 33"	106° 26' 12"					C-48-33-D-b
kênh Thủ Thừa	TV	xã Bình Đức	H. Bến Lức			10° 38' 42"	106° 26' 22"	10° 35' 20"	106° 22' 16"	C-48-33-D-b
sông Vàm Cỏ Đông	TV	xã Bình Đức	H. Bến Lức			11° 01' 22"	106° 16' 20"	10° 30' 15"	106° 33' 27"	C-48-33-D-b

Địa danh	Nhóm đối tượng	Tên ĐVHC cấp xã	Tên ĐVHC cấp huyện	Toạ độ vị trí tương đối của đối tượng						Phiên hiệu mảnh bản đồ địa hình
				Toạ độ trung tâm		Toạ độ điểm đầu		Toạ độ điểm cuối		
				Vĩ độ	Kinh độ	Vĩ độ	Kinh độ	Vĩ độ	Kinh độ	
rạch Bà Láng	TV	xã Long Hiệp	H. Bến Lức			10° 38' 25"	106° 32' 01"	10° 36' 35"	106° 31' 53"	C-48-34-C-a; C-48-34-C-c
rạch Cây Trôm	TV	xã Long Hiệp	H. Bến Lức			10° 38' 30"	106° 31' 59"	10° 40' 50"	106° 30' 25"	C-48-34-C-a
Áp Chánh	DC	xã Long Hiệp	H. Bến Lức	10° 37' 45"	106° 31' 16"					C-48-34-C-a
nhà máy Gạch Đồng Tâm	KX	xã Long Hiệp	H. Bến Lức	10° 38' 12"	106° 31' 34"					C-48-34-C-a
ấp Lò Gạch	DC	xã Long Hiệp	H. Bến Lức	10° 37' 19"	106° 30' 12"					C-48-34-C-c
ấp Long Bình	DC	xã Long Hiệp	H. Bến Lức	10° 38' 38"	106° 31' 44"					C-48-34-C-a
đình Long Hiệp	KX	xã Long Hiệp	H. Bến Lức	10° 37' 11"	106° 31' 29"					C-48-34-C-c
rạch Mỹ Nhon-Cây Trôm-Ông Nhông	TV	xã Long Hiệp	H. Bến Lức			10° 37' 59"	106° 30' 28"	10° 41' 13"	106° 32' 11"	C-48-34-C-a
Di tích lịch sử văn hoá Nhà và Lò gạch Võ Công Tồn	KX	xã Long Hiệp	H. Bến Lức	10° 37' 13"	106° 30' 14"					C-48-34-C-c
rạch Ông Tám	TV	xã Long Hiệp	H. Bến Lức			10° 37' 23"	106° 30' 13"	10° 37' 08"	106° 30' 02"	C-48-34-C-c
khu công nghiệp Phúc Long	KX	xã Long Hiệp	H. Bến Lức	10° 37' 33"	106° 30' 43"					C-48-34-C-a
ấp Phước Tinh	DC	xã Long Hiệp	H. Bến Lức	10° 38' 56"	106° 30' 45"					C-48-34-C-a
ấp Phước Toàn	DC	xã Long Hiệp	H. Bến Lức	10° 37' 57"	106° 31' 39"					C-48-34-C-a
Đường QL.1	KX	xã Long Hiệp	H. Bến Lức			10° 39' 26"	106° 33' 15"	10° 29' 20"	106° 22' 08"	C-48-34-C-a
kênh Rạch Chanh-Trị Yên	TV	xã Long Hiệp	H. Bến Lức			10° 36' 53"	106° 28' 59"	10° 36' 46"	106° 40' 10"	C-48-34-C-c
khu công nghiệp Vĩnh Lộc 2	KX	xã Long Hiệp	H. Bến Lức	10° 38' 26"	106° 30' 53"					C-48-34-C-a
ấp Voi Lá	DC	xã Long Hiệp	H. Bến Lức	10° 38' 27"	106° 30' 11"					C-48-34-C-a
Áp 1	DC	xã Lương Bình	H. Bến Lức	10° 46' 21"	106° 25' 40"					C-48-33-B-d
Áp 2	DC	xã Lương Bình	H. Bến Lức	10° 46' 03"	106° 24' 46"					C-48-33-B-d
Kênh 2	TV	xã Lương Bình	H. Bến Lức			10° 43' 51"	106° 26' 59"	10° 44' 30"	106° 26' 28"	C-48-33-D-b
Áp 3	DC	xã Lương Bình	H. Bến Lức	10° 45' 44"	106° 25' 57"					C-48-33-B-d
Kênh 3	TV	xã Lương Bình	H. Bến Lức			10° 43' 55"	106° 27' 03"	10° 44' 34"	106° 26' 33"	C-48-33-D-b
Áp 4	DC	xã Lương Bình	H. Bến Lức	10° 44' 54"	106° 25' 43"					C-48-33-D-b
Kênh 4	TV	xã Lương Bình	H. Bến Lức			10° 44' 40"	106° 26' 41"	10° 45' 16"	106° 26' 12"	C-48-33-B-d; C-48-33-D-b
ấp 5A	DC	xã Lương Bình	H. Bến Lức	10° 44' 19"	106° 26' 18"					C-48-33-D-b
ấp 5B	DC	xã Lương Bình	H. Bến Lức	10° 44' 21"	106° 27' 34"					C-48-33-D-b
Kênh 6A	TV	xã Lương Bình	H. Bến Lức			10° 44' 15"	106° 27' 30"	10° 45' 33"	106° 26' 28"	C-48-33-D-b
Kênh 6B	TV	xã Lương Bình	H. Bến Lức			10° 44' 08"	106° 27' 20"	10° 44' 47"	106° 26' 50"	C-48-33-D-b
Kênh 7	TV	xã Lương Bình	H. Bến Lức			10° 45' 01"	106° 27' 08"	10° 45' 40"	106° 26' 36"	C-48-33-D-b
kênh Bà Kiều	TV	xã Lương Bình	H. Bến Lức			10° 44' 31"	106° 27' 51"	10° 45' 10"	106° 27' 21"	C-48-33-B-d; C-48-33-D-b
kênh Bà Một	TV	xã Lương Bình	H. Bến Lức			10° 46' 36"	106° 24' 39"	10° 45' 51"	106° 26' 08"	C-48-33-B-d
kênh Bội Lý	TV	xã Lương Bình	H. Bến Lức			10° 43' 42"	106° 25' 50"	10° 43' 42"	106° 26' 25"	C-48-33-D-b

Địa danh	Nhóm đối tượng	Tên ĐVHC cấp xã	Tên ĐVHC cấp huyện	Toạ độ vị trí tương đối của đối tượng						Phiên hiệu mảnh bản đồ địa hình
				Toạ độ trung tâm		Toạ độ điểm đầu		Toạ độ điểm cuối		
				Vĩ độ	Kinh độ	Vĩ độ	Kinh độ	Vĩ độ	Kinh độ	
Đường ĐT.830	KX	xã Lương Bình	H. Bến Lức			10° 38' 12"	106° 29' 18"	10° 47' 53"	106° 25' 50"	C-48-33-D-b
Rạch Heo	TV	xã Lương Bình	H. Bến Lức			10° 45' 28"	106° 26' 11"	10° 45' 08"	106° 25' 33"	C-48-33-B-d
cổng Liên Thôn	KX	xã Lương Bình	H. Bến Lức	10° 45' 50"	106° 26' 12"					C-48-33-B-d
kênh Lò Ô-Ông Bá	TV	xã Lương Bình	H. Bến Lức			10° 46' 51"	106° 25' 03"	10° 46' 06"	106° 25' 56"	C-48-33-B-d
đò Lương Bình	KX	xã Lương Bình	H. Bến Lức	10° 44' 48"	106° 25' 41"					C-48-33-D-b
kênh Muong Lớn	TV	xã Lương Bình	H. Bến Lức			10° 45' 36"	106° 24' 58"	10° 45' 59"	106° 25' 22"	C-48-33-B-d
kênh Ông Đồi	TV	xã Lương Bình	H. Bến Lức			10° 45' 17"	106° 25' 25"	10° 45' 51"	106° 26' 08"	C-48-33-B-d
khu công nghiệp Thịnh Phát	KX	xã Lương Bình	H. Bến Lức	10° 45' 24"	106° 25' 46"					C-48-33-B-d
kênh Út Danh	TV	xã Lương Bình	H. Bến Lức			10° 47' 00"	106° 25' 27"	10° 46' 18"	106° 25' 36"	C-48-33-B-d
sông Vàm Cỏ Đông	TV	xã Lương Bình	H. Bến Lức			11° 01' 22"	106° 16' 20"	10° 30' 15"	106° 33' 27"	C-48-33-B-d; C-48-33-D-b
cầu Xáng Lớn	KX	xã Lương Bình	H. Bến Lức	10° 43' 36"	106° 26' 25"					C-48-33-D-b
kênh Xáng Lớn	TV	xã Lương Bình	H. Bến Lức			10° 43' 32"	106° 25' 50"	10° 44' 47"	106° 28' 13"	C-48-33-D-b
cầu Xáng Nhỏ	KX	xã Lương Bình	H. Bến Lức	10° 44' 22"	106° 26' 19"					C-48-33-D-b
kênh Xáng Nhỏ	TV	xã Lương Bình	H. Bến Lức			10° 44' 19"	106° 25' 50"	10° 45' 27"	106° 27' 43"	C-48-33-D-b
Kênh 2	TV	xã Lương Hoà	H. Bến Lức			10° 41' 53"	106° 26' 58"	10° 42' 46"	106° 26' 49"	C-48-33-D-b
Kênh 3	TV	xã Lương Hoà	H. Bến Lức			10° 41' 55"	106° 27' 13"	10° 42' 42"	106° 27' 04"	C-48-33-D-b
Kênh 4	TV	xã Lương Hoà	H. Bến Lức			10° 41' 57"	106° 27' 28"	10° 42' 36"	106° 27' 29"	C-48-33-D-b
Kênh 5	TV	xã Lương Hoà	H. Bến Lức			10° 41' 58"	106° 27' 43"	10° 42' 34"	106° 27' 39"	C-48-33-D-b
Kênh 6	TV	xã Lương Hoà	H. Bến Lức			10° 42' 00"	106° 27' 58"	10° 42' 30"	106° 27' 54"	C-48-33-D-b
ấp 6A	DC	xã Lương Hoà	H. Bến Lức	10° 43' 07"	106° 26' 32"					C-48-33-D-b
ấp 6B	DC	xã Lương Hoà	H. Bến Lức	10° 43' 41"	106° 26' 49"					C-48-33-D-b
ẤP 7	DC	xã Lương Hoà	H. Bến Lức	10° 43' 01"	106° 26' 02"					C-48-33-D-b
ẤP 8	DC	xã Lương Hoà	H. Bến Lức	10° 42' 18"	106° 26' 32"					C-48-33-D-b
ẤP 9	DC	xã Lương Hoà	H. Bến Lức	10° 42' 00"	106° 26' 35"					C-48-33-D-b
ẤP 10	DC	xã Lương Hoà	H. Bến Lức	10° 41' 02"	106° 25' 43"					C-48-33-D-b
đò Ấp 7	KX	xã Lương Hoà	H. Bến Lức	10° 42' 59"	106° 25' 41"					C-48-33-D-b
kênh Bà Đốc	TV	xã Lương Hoà	H. Bến Lức			10° 43' 54"	106° 27' 04"	10° 42' 46"	106° 27' 56"	C-48-33-D-b
kênh Bà Vụ	TV	xã Lương Hoà	H. Bến Lức			10° 41' 01"	106° 30' 42"	10° 44' 31"	106° 27' 52"	C-48-33-D-b
kênh Bảy Liếng	TV	xã Lương Hoà	H. Bến Lức			10° 43' 35"	106° 26' 30"	10° 42' 51"	106° 27' 04"	C-48-33-D-b
kênh Cây Da	TV	xã Lương Hoà	H. Bến Lức			10° 44' 00"	106° 27' 13"	10° 42' 22"	106° 28' 29"	C-48-33-D-b
Đường ĐT.830	KX	xã Lương Hoà	H. Bến Lức			10° 38' 12"	106° 29' 18"	10° 47' 53"	106° 25' 50"	C-48-33-D-b
cầu Gia Miệng	KX	xã Lương Hoà	H. Bến Lức	10° 41' 52"	106° 26' 41"					C-48-33-D-b
kênh Gia Miệng	TV	xã Lương Hoà	H. Bến Lức			10° 41' 42"	106° 25' 06"	10° 42' 06"	106° 28' 54"	C-48-33-D-b
kênh Gò Dung	TV	xã Lương Hoà	H. Bến Lức			10° 40' 18"	106° 29' 28"	10° 44' 20"	106° 27' 39"	C-48-33-D-b
kênh Lộ 830	TV	xã Lương Hoà	H. Bến Lức			10° 43' 35"	106° 26' 26"	10° 41' 20"	106° 26' 47"	C-48-33-D-b
nhà thờ Lương Hoà Hạ	KX	xã Lương Hoà	H. Bến Lức	10° 42' 59"	106° 26' 01"					C-48-33-D-b

Địa danh	Nhóm đối tượng	Tên ĐVHC cấp xã	Tên ĐVHC cấp huyện	Toạ độ vị trí tương đối của đối tượng						Phiên hiệu mảnh bản đồ địa hình
				Toạ độ trung tâm		Toạ độ điểm đầu		Toạ độ điểm cuối		
				Vĩ độ	Kinh độ	Vĩ độ	Kinh độ	Vĩ độ	Kinh độ	
kênh Nhà Lâu	TV	xã Lương Hoà	H. Bến Lức			10° 42' 28"	106° 25' 27"	10° 42' 25"	106° 25' 50"	C-48-33-D-b
cầu Nước Mực	KX	xã Lương Hoà	H. Bến Lức	10° 40' 35"	106° 26' 53"					C-48-33-D-b
cầu Rạch Nô	KX	xã Lương Hoà	H. Bến Lức	10° 42' 50"	106° 26' 32"					C-48-33-D-b
kênh Rạch Nô	TV	xã Lương Hoà	H. Bến Lức			10° 43' 00"	106° 25' 44"	10° 42' 17"	106° 28' 50"	C-48-33-D-b
đò Rạch Vông	KX	xã Lương Hoà	H. Bến Lức	10° 40' 46"	106° 25' 12"					C-48-33-D-b
cầu Rạch Vông	KX	xã Lương Hoà	H. Bến Lức	10° 41' 19"	106° 26' 46"					C-48-33-D-b
kênh Rạch Vông	TV	xã Lương Hoà	H. Bến Lức			10° 40' 48"	106° 25' 15"	10° 41' 43"	106° 29' 02"	C-48-33-D-b
Kênh Ruộng	TV	xã Lương Hoà	H. Bến Lức			10° 43' 44"	106° 26' 51"	10° 42' 31"	106° 27' 53"	C-48-33-D-b
sông Vàm Cỏ Đông	TV	xã Lương Hoà	H. Bến Lức			11° 01' 22"	106° 16' 20"	10° 30' 15"	106° 33' 27"	C-48-33-D-b
cầu Xáng Lớn	KX	xã Lương Hoà	H. Bến Lức	10° 43' 36"	106° 26' 25"					C-48-33-D-b
kênh Xáng Lớn	TV	xã Lương Hoà	H. Bến Lức			10° 43' 32"	106° 25' 50"	10° 44' 47"	106° 28' 13"	C-48-33-D-b
Áp 1	DC	xã Mỹ Yên	H. Bến Lức	10° 38' 26"	106° 32' 05"					C-48-34-C-a
Áp 2	DC	xã Mỹ Yên	H. Bến Lức	10° 38' 53"	106° 31' 48"					C-48-34-C-a
Áp 3	DC	xã Mỹ Yên	H. Bến Lức	10° 39' 12"	106° 32' 15"					C-48-34-C-a
Áp 4	DC	xã Mỹ Yên	H. Bến Lức	10° 39' 22"	106° 32' 25"					C-48-34-C-a
Áp 5	DC	xã Mỹ Yên	H. Bến Lức	10° 39' 54"	106° 32' 34"					C-48-34-C-a
Áp 6	DC	xã Mỹ Yên	H. Bến Lức	10° 40' 25"	106° 32' 25"					C-48-34-C-a
áp 7A	DC	xã Mỹ Yên	H. Bến Lức	10° 40' 14"	106° 32' 57"					C-48-34-C-a
áp 7B	DC	xã Mỹ Yên	H. Bến Lức	10° 40' 49"	106° 32' 58"					C-48-34-C-a
rạch Cây Trôm	TV	xã Mỹ Yên	H. Bến Lức			10° 38' 30"	106° 31' 59"	10° 40' 50"	106° 30' 25"	C-48-34-C-a
Đường cao tốc Thành phố Hồ Chí Minh-Trung Lương	KX	xã Mỹ Yên	H. Bến Lức			10° 40' 57"	106° 32' 58"	10° 31' 25"	106° 21' 38"	C-48-34-C-a
Đường ĐT.835B	KX	xã Mỹ Yên	H. Bến Lức			10° 38' 38"	106° 32' 14"	10° 36' 21"	106° 37' 17"	C-48-34-C-a
rạch Mỹ Nhon-Cây Trôm-Ông Nhông	TV	xã Mỹ Yên	H. Bến Lức			10° 37' 59"	106° 30' 28"	10° 41' 13"	106° 32' 11"	C-48-34-C-a
cầu Ông Thoàn	KX	xã Mỹ Yên	H. Bến Lức	10° 40' 27"	106° 33' 06"					C-48-34-C-a
rạch Ông Thoàn	TV	xã Mỹ Yên	H. Bến Lức			10° 39' 52"	106° 32' 59"	10° 41' 17"	106° 32' 44"	C-48-34-C-a
chùa Pháp Đàn	KX	xã Mỹ Yên	H. Bến Lức	10° 38' 37"	106° 32' 09"					C-48-34-C-a
Đường QL.1	KX	xã Mỹ Yên	H. Bến Lức			10° 39' 26"	106° 33' 15"	10° 29' 20"	106° 22' 08"	C-48-34-C-a
Áp 1	DC	xã Nhựt Chánh	H. Bến Lức	10° 37' 58"	106° 28' 08"					C-48-33-D-b
Áp 2	DC	xã Nhựt Chánh	H. Bến Lức	10° 37' 18"	106° 27' 34"					C-48-33-D-d
Áp 3	DC	xã Nhựt Chánh	H. Bến Lức	10° 36' 53"	106° 27' 14"					C-48-33-D-d
Áp 4	DC	xã Nhựt Chánh	H. Bến Lức	10° 36' 23"	106° 27' 00"					C-48-33-D-d
Áp 5	DC	xã Nhựt Chánh	H. Bến Lức	10° 37' 09"	106° 28' 06"					C-48-33-D-d
Áp 6	DC	xã Nhựt Chánh	H. Bến Lức	10° 36' 09"	106° 28' 18"					C-48-33-D-d
Áp 7	DC	xã Nhựt Chánh	H. Bến Lức	10° 35' 46"	106° 28' 04"					C-48-33-D-d
Áp 8	DC	xã Nhựt Chánh	H. Bến Lức	10° 35' 50"	106° 27' 29"					C-48-33-D-d

Địa danh	Nhóm đối tượng	Tên ĐVHC cấp xã	Tên ĐVHC cấp huyện	Toạ độ vị trí tương đối của đối tượng						Phiên hiệu mảnh bản đồ địa hình
				Toạ độ trung tâm		Toạ độ điểm đầu		Toạ độ điểm cuối		
				Vĩ độ	Kinh độ	Vĩ độ	Kinh độ	Vĩ độ	Kinh độ	
ràch Bàu Tân-Cầu Ván-Cây Sáo-Xóm Châu	TV	xã Nhựt Chánh	H. Bến Lức			10° 38' 35"	106° 26' 18"	10° 37' 50"	106° 28' 26"	C-48-33-D-b; C-48-33-D-d
cầu Bến Lức	KX	xã Nhựt Chánh	H. Bến Lức	10° 38' 21"	106° 28' 21"					C-48-33-D-b
ràch Cây Sáo	TV	xã Nhựt Chánh	H. Bến Lức			10° 36' 08"	106° 27' 46"	10° 34' 46"	106° 28' 37"	C-48-33-D-d
khu công nghiệp Nhựt Chánh	KX	xã Nhựt Chánh	H. Bến Lức	10° 36' 49"	106° 28' 37"					C-48-33-D-d
Đường QL.1	KX	xã Nhựt Chánh	H. Bến Lức			10° 39' 26"	106° 33' 15"	10° 29' 20"	106° 22' 08"	C-48-33-D-d
sông Vàm Cỏ Đông	TV	xã Nhựt Chánh	H. Bến Lức			11° 01' 22"	106° 16' 20"	10° 30' 15"	106° 33' 27"	C-48-33-D-b; C-48-33-D-d
cầu Ván 1	KX	xã Nhựt Chánh	H. Bến Lức	10° 36' 17"	106° 26' 31"					C-48-33-D-d
Áp 1	DC	xã Phước Lợi	H. Bến Lức	10° 37' 27"	106° 32' 16"					C-48-34-C-c
Áp 2	DC	xã Phước Lợi	H. Bến Lức	10° 37' 08"	106° 32' 08"					C-48-34-C-c
áp 3A	DC	xã Phước Lợi	H. Bến Lức	10° 37' 00"	106° 32' 56"					C-48-34-C-c
áp 3B	DC	xã Phước Lợi	H. Bến Lức	10° 37' 23"	106° 32' 40"					C-48-34-C-c
Áp 4	DC	xã Phước Lợi	H. Bến Lức	10° 38' 02"	106° 32' 19"					C-48-34-C-a
Áp 5	DC	xã Phước Lợi	H. Bến Lức	10° 37' 54"	106° 32' 14"					C-48-34-C-a
ràch Bà Cua	TV	xã Phước Lợi	H. Bến Lức			10° 37' 40"	106° 33' 21"	10° 38' 30"	106° 31' 59"	C-48-34-C-a; C-48-34-C-c
ràch Bà Láng	TV	xã Phước Lợi	H. Bến Lức			10° 38' 25"	106° 32' 01"	10° 36' 35"	106° 31' 53"	C-48-34-C-a; C-48-34-C-c
ràch Cây Trôm	TV	xã Phước Lợi	H. Bến Lức			10° 38' 30"	106° 31' 59"	10° 40' 50"	106° 30' 25"	C-48-34-C-a; C-48-34-C-c
Áp Chợ	DC	xã Phước Lợi	H. Bến Lức	10° 38' 20"	106° 31' 53"					C-48-34-C-a
cầu Long Khê	KX	xã Phước Lợi	H. Bến Lức	10° 36' 45"	106° 33' 07"					C-48-34-C-c
đình Long Vương	KX	xã Phước Lợi	H. Bến Lức	10° 37' 16"	106° 32' 53"					C-48-34-C-c
đình Phước Lợi	KX	xã Phước Lợi	H. Bến Lức	10° 38' 21"	106° 32' 15"					C-48-34-C-a
đình Phước Quản	KX	xã Phước Lợi	H. Bến Lức	10° 37' 00"	106° 32' 11"					C-48-34-C-c
Đường QL.1	KX	xã Phước Lợi	H. Bến Lức			10° 39' 26"	106° 33' 15"	10° 29' 20"	106° 22' 08"	C-48-34-C-a
kênh Rạch Chanh-Trị Yên	TV	xã Phước Lợi	H. Bến Lức			10° 36' 53"	106° 28' 59"	10° 36' 46"	106° 40' 10"	C-48-34-C-c
Áp 1	DC	xã Tân Bửu	H. Bến Lức	10° 40' 29"	106° 31' 56"					C-48-34-C-a
Áp 2	DC	xã Tân Bửu	H. Bến Lức	10° 41' 14"	106° 32' 36"					C-48-34-C-a
Áp 3	DC	xã Tân Bửu	H. Bến Lức	10° 40' 51"	106° 31' 32"					C-48-34-C-a
Áp 4	DC	xã Tân Bửu	H. Bến Lức	10° 40' 44"	106° 30' 53"					C-48-34-C-a
Áp 5	DC	xã Tân Bửu	H. Bến Lức	10° 41' 40"	106° 31' 09"					C-48-34-C-a
Áp 6	DC	xã Tân Bửu	H. Bến Lức	10° 42' 38"	106° 31' 15"					C-48-34-C-a
Áp 7	DC	xã Tân Bửu	H. Bến Lức	10° 41' 01"	106° 30' 28"					C-48-34-C-a
kênh Bà Vụ	TV	xã Tân Bửu	H. Bến Lức			10° 41' 01"	106° 30' 42"	10° 44' 31"	106° 27' 52"	C-48-33-D-b; C-48-34-C-a

Địa danh	Nhóm đối tượng	Tên ĐVHC cấp xã	Tên ĐVHC cấp huyện	Toạ độ vị trí tương đối của đối tượng						Phiên hiệu mảnh bản đồ địa hình
				Toạ độ trung tâm		Toạ độ điểm đầu		Toạ độ điểm cuối		
				Vĩ độ	Kinh độ	Vĩ độ	Kinh độ	Vĩ độ	Kinh độ	
sông Bến Lức	TV	xã Tân Bửu	H. Bến Lức			10° 38' 30"	106° 28' 25"	10° 41' 17"	106° 32' 44"	C-48-34-C-a
Kênh Cái	TV	xã Tân Bửu	H. Bến Lức			10° 40' 55"	106° 30' 29"	10° 42' 04"	106° 28' 36"	C-48-33-D-b; C-48-34-C-a
rạch Cây Me	TV	xã Tân Bửu	H. Bến Lức			10° 43' 10"	106° 30' 35"	10° 42' 31"	106° 31' 11"	C-48-34-C-a
rạch Cây Trôm	TV	xã Tân Bửu	H. Bến Lức			10° 38' 30"	106° 31' 59"	10° 40' 50"	106° 30' 25"	C-48-34-C-a
Rạch Chung	TV	xã Tân Bửu	H. Bến Lức			10° 41' 29"	106° 29' 36"	10° 40' 52"	106° 30' 23"	C-48-34-C-a
Đường cao tốc Thành phố Hồ Chí Minh-Trung Lương	KX	xã Tân Bửu	H. Bến Lức			10° 40' 57"	106° 32' 58"	10° 31' 25"	106° 21' 38"	C-48-34-C-a
rạch Hai Nhung	TV	xã Tân Bửu	H. Bến Lức			10° 41' 10"	106° 31' 41"	10° 41' 41"	106° 31' 49"	C-48-34-C-a
rạch Mương Máng	TV	xã Tân Bửu	H. Bến Lức			10° 41' 57"	106° 31' 44"	10° 41' 46"	106° 31' 06"	C-48-34-C-a
cầu Mỹ Nhơn	KX	xã Tân Bửu	H. Bến Lức	10° 40' 57"	106° 32' 12"					C-48-34-C-a
rạch Mỹ Nhơn-Cây Trôm-Ông Nhông	TV	xã Tân Bửu	H. Bến Lức			10° 37' 59"	106° 30' 28"	10° 41' 13"	106° 32' 11"	C-48-34-C-a
kênh Năm Đông	TV	xã Tân Bửu	H. Bến Lức			10° 41' 13"	106° 31' 03"	10° 44' 13"	106° 28' 50"	C-48-34-C-a
Kênh Ngang	TV	xã Tân Bửu	H. Bến Lức			10° 43' 06"	106° 31' 42"	10° 43' 29"	106° 31' 07"	C-48-34-C-a
rạch Ông Hùng	TV	xã Tân Bửu	H. Bến Lức			10° 40' 09"	106° 31' 24"	10° 41' 12"	106° 31' 04"	C-48-34-C-a
kênh Ông Thân	TV	xã Tân Bửu	H. Bến Lức			10° 43' 14"	106° 31' 28"	10° 43' 05"	106° 31' 23"	C-48-34-C-a
kênh Rạch Đào	TV	xã Tân Bửu	H. Bến Lức			10° 41' 47"	106° 31' 05"	10° 42' 05"	106° 29' 21"	C-48-33-D-b; C-48-34-C-a
kênh Rạch Rít	TV	xã Tân Bửu	H. Bến Lức			10° 41' 16"	106° 31' 13"	10° 42' 30"	106° 31' 11"	C-48-34-C-a
kênh Sáu Quánh	TV	xã Tân Bửu	H. Bến Lức			10° 42' 57"	106° 31' 36"	10° 43' 15"	106° 31' 11"	C-48-34-C-a
Áp 1	DC	xã Tân Hoà	H. Bến Lức	10° 42' 12"	106° 28' 59"					C-48-33-D-b
Áp 2	DC	xã Tân Hoà	H. Bến Lức	10° 43' 25"	106° 28' 19"					C-48-33-D-b
Áp 3	DC	xã Tân Hoà	H. Bến Lức	10° 43' 09"	106° 28' 56"					C-48-33-D-b
Áp 4	DC	xã Tân Hoà	H. Bến Lức	10° 42' 27"	106° 29' 48"					C-48-33-D-b
Áp 5	DC	xã Tân Hoà	H. Bến Lức	10° 43' 11"	106° 29' 31"					C-48-33-D-b
kênh Bà Vụ	TV	xã Tân Hoà	H. Bến Lức			10° 41' 01"	106° 30' 42"	10° 44' 31"	106° 27' 52"	C-48-33-D-b
Kênh Cái	TV	xã Tân Hoà	H. Bến Lức			10° 40' 55"	106° 30' 29"	10° 42' 04"	106° 28' 36"	C-48-33-D-b
kênh Cây Da	TV	xã Tân Hoà	H. Bến Lức			10° 44' 00"	106° 27' 13"	10° 42' 22"	106° 28' 29"	C-48-33-D-b
rạch Cây Me	TV	xã Tân Hoà	H. Bến Lức			10° 43' 10"	106° 30' 35"	10° 42' 31"	106° 31' 11"	C-48-34-C-a
kênh Độc Lập	TV	xã Tân Hoà	H. Bến Lức			10° 43' 56"	106° 29' 14"	10° 43' 16"	106° 28' 23"	C-48-33-D-b
kênh Gia Miệng	TV	xã Tân Hoà	H. Bến Lức			10° 41' 42"	106° 25' 06"	10° 42' 06"	106° 28' 54"	C-48-33-D-b
kênh Gò Dung	TV	xã Tân Hoà	H. Bến Lức			10° 40' 18"	106° 29' 28"	10° 44' 20"	106° 27' 39"	C-48-33-D-b
Kênh Lá	TV	xã Tân Hoà	H. Bến Lức			10° 42' 21"	106° 28' 59"	10° 42' 37"	106° 29' 21"	C-48-34-C-a
kênh Năm Đông	TV	xã Tân Hoà	H. Bến Lức			10° 41' 13"	106° 31' 03"	10° 44' 13"	106° 28' 50"	C-48-33-D-b

Địa danh	Nhóm đối tượng	Tên ĐVHC cấp xã	Tên ĐVHC cấp huyện	Toạ độ vị trí tương đối của đối tượng						Phiên hiệu mảnh bản đồ địa hình
				Toạ độ trung tâm		Toạ độ điểm đầu		Toạ độ điểm cuối		
				Vĩ độ	Kinh độ	Vĩ độ	Kinh độ	Vĩ độ	Kinh độ	
kênh Rạch Đào	TV	xã Tân Hoà	H. Bến Lức			10° 41' 47"	106° 31' 05"	10° 42' 05"	106° 29' 21"	C-48-33-D-b; C-48-34-C-a
kênh Rạch Nô	TV	xã Tân Hoà	H. Bến Lức			10° 43' 00"	106° 25' 44"	10° 42' 17"	106° 28' 50"	C-48-33-D-b
kênh Thầy Thuốc	TV	xã Tân Hoà	H. Bến Lức			10° 43' 29"	106° 31' 07"	10° 42' 29"	106° 29' 28"	C-48-34-C-a
Áp 1	DC	xã Thạnh Đức	H. Bến Lức	10° 38' 25"	106° 28' 02"					C-48-33-D-b
Áp 2	DC	xã Thạnh Đức	H. Bến Lức	10° 37' 33"	106° 26' 48"					C-48-33-D-b
Áp 3	DC	xã Thạnh Đức	H. Bến Lức	10° 36' 53"	106° 26' 07"					C-48-33-D-d
Áp 4	DC	xã Thạnh Đức	H. Bến Lức	10° 37' 35"	106° 26' 20"					C-48-33-D-b
Áp 5	DC	xã Thạnh Đức	H. Bến Lức	10° 38' 18"	106° 26' 33"					C-48-33-D-b
Áp 6	DC	xã Thạnh Đức	H. Bến Lức	10° 38' 04"	106° 27' 32"					C-48-33-D-b
Áp 7	DC	xã Thạnh Đức	H. Bến Lức	10° 38' 32"	106° 27' 17"					C-48-33-D-b
rạch Bà Tân-Cầu Ván-Cây Sáo-Xóm Châu	TV	xã Thạnh Đức	H. Bến Lức			10° 38' 35"	106° 26' 18"	10° 37' 50"	106° 28' 26"	C-48-33-D-d
cầu Bến Lức	KX	xã Thạnh Đức	H. Bến Lức	10° 38' 21"	106° 28' 21"					C-48-33-D-b
Đường cao tốc Thành phố Hồ Chí Minh-Trung Lương	KX	xã Thạnh Đức	H. Bến Lức			10° 40' 57"	106° 32' 58"	10° 31' 25"	106° 21' 38"	C-48-33-D-b; C-48-33-D-d
Khu giải trí phức hợp HappyLand	KX	xã Thạnh Đức	H. Bến Lức	10° 38' 45"	106° 27' 40"					C-48-33-D-b
Đường QL.1	KX	xã Thạnh Đức	H. Bến Lức			10° 39' 26"	106° 33' 15"	10° 29' 20"	106° 22' 08"	C-48-33-D-d
kênh Thủ Thừa	TV	xã Thạnh Đức	H. Bến Lức			10° 38' 42"	106° 26' 22"	10° 35' 20"	106° 22' 16"	C-48-33-D-b
sông Vàm Cỏ Đông	TV	xã Thạnh Đức	H. Bến Lức			11° 01' 22"	106° 16' 20"	10° 30' 15"	106° 33' 27"	C-48-33-D-b
cầu Ván 1	KX	xã Thạnh Đức	H. Bến Lức	10° 36' 17"	106° 26' 31"					C-48-33-D-d
Áp 1	DC	xã Thạnh Hoà	H. Bến Lức	10° 44' 44"	106° 25' 11"					C-48-33-D-b
Áp 2	DC	xã Thạnh Hoà	H. Bến Lức	10° 43' 16"	106° 25' 15"					C-48-33-D-b
Áp 3	DC	xã Thạnh Hoà	H. Bến Lức	10° 42' 49"	106° 25' 08"					C-48-33-D-b
Áp 4	DC	xã Thạnh Hoà	H. Bến Lức	10° 42' 01"	106° 24' 53"					C-48-33-D-b
Áp 5	DC	xã Thạnh Hoà	H. Bến Lức	10° 41' 38"	106° 24' 44"					C-48-33-D-b
Áp 6	DC	xã Thạnh Hoà	H. Bến Lức	10° 42' 28"	106° 23' 10"					C-48-33-D-b
đồ Áp 7	KX	xã Thạnh Hoà	H. Bến Lức	10° 42' 59"	106° 25' 41"					C-48-33-D-b
kênh Bà Kiếng	TV	xã Thạnh Hoà	H. Bến Lức			10° 42' 13"	106° 25' 11"	10° 49' 02"	106° 19' 14"	C-48-33-D-b
kênh Ba Vòn Lớn	TV	xã Thạnh Hoà	H. Bến Lức			10° 41' 13"	106° 24' 56"	10° 41' 49"	106° 22' 25"	C-48-33-D-b
kênh Ba Vòn Nhỏ	TV	xã Thạnh Hoà	H. Bến Lức			10° 41' 43"	106° 25' 02"	10° 42' 19"	106° 23' 00"	C-48-33-D-b
kênh Bầu Gộp	TV	xã Thạnh Hoà	H. Bến Lức			10° 42' 20"	106° 24' 51"	10° 43' 01"	106° 24' 57"	C-48-33-D-b
kênh Công Xi	TV	xã Thạnh Hoà	H. Bến Lức			10° 44' 47"	106° 25' 39"	10° 44' 28"	106° 24' 50"	C-48-33-D-b
đồ Lương Bình	KX	xã Thạnh Hoà	H. Bến Lức	10° 44' 48"	106° 25' 41"					C-48-33-D-b
Kênh Mới	TV	xã Thạnh Hoà	H. Bến Lức			10° 44' 59"	106° 25' 33"	10° 44' 10"	106° 24' 02"	C-48-33-D-b
Kênh Ngang	TV	xã Thạnh Hoà	H. Bến Lức			10° 41' 25"	106° 24' 10"	10° 41' 55"	106° 24' 15"	C-48-33-D-b

Địa danh	Nhóm đối tượng	Tên ĐVHC cấp xã	Tên ĐVHC cấp huyện	Toạ độ vị trí tương đối của đối tượng						Phiên hiệu mảnh bản đồ địa hình
				Toạ độ trung tâm		Toạ độ điểm đầu		Toạ độ điểm cuối		
				Vĩ độ	Kinh độ	Vĩ độ	Kinh độ	Vĩ độ	Kinh độ	
kênh Rạch Góc	TV	xã Thạnh Hoà	H. Bến Lức			10° 43' 53"	106° 25' 46"	10° 43' 56"	106° 23' 17"	C-48-33-D-b
kênh T4	TV	xã Thạnh Hoà	H. Bến Lức			10° 44' 34"	106° 25' 44"	10° 38' 28"	106° 18' 30"	C-48-33-D-a; C-48-33-D-b
sông Vàm Cỏ Đông	TV	xã Thạnh Hoà	H. Bến Lức			11° 01' 22"	106° 16' 20"	10° 30' 15"	106° 33' 27"	C-48-33-D-b
Áp 1	DC	xã Thạnh Lợi	H. Bến Lức	10° 47' 08"	106° 25' 11"					C-48-33-B-d
Áp 2	DC	xã Thạnh Lợi	H. Bến Lức	10° 47' 37"	106° 23' 31"					C-48-33-B-d
Áp 3	DC	xã Thạnh Lợi	H. Bến Lức	10° 47' 15"	106° 24' 14"					C-48-33-B-d
Áp 4	DC	xã Thạnh Lợi	H. Bến Lức	10° 46' 32"	106° 24' 05"					C-48-33-B-d
Áp 5	DC	xã Thạnh Lợi	H. Bến Lức	10° 46' 04"	106° 24' 09"					C-48-33-B-d
Áp 6	DC	xã Thạnh Lợi	H. Bến Lức	10° 45' 17"	106° 24' 51"					C-48-33-B-d
kênh Bà Hạp	TV	xã Thạnh Lợi	H. Bến Lức			10° 46' 30"	106° 22' 12"	10° 47' 29"	106° 23' 57"	C-48-33-B-c; C-48-33-B-d
kênh Bà Kiêng	TV	xã Thạnh Lợi	H. Bến Lức			10° 42' 13"	106° 25' 11"	10° 49' 02"	106° 19' 14"	C-48-33-B-c; C-48-33-D-a; C-48-33-D-b
kênh Bàu Voi	TV	xã Thạnh Lợi	H. Bến Lức			10° 47' 39"	106° 23' 38"	10° 46' 37"	106° 22' 09"	C-48-33-B-d
kênh Huyện Đoàn	TV	xã Thạnh Lợi	H. Bến Lức			10° 46' 14"	106° 20' 37"	10° 45' 02"	106° 21' 41"	C-48-33-B-c
Kênh Mới	TV	xã Thạnh Lợi	H. Bến Lức			10° 44' 59"	106° 25' 33"	10° 44' 10"	106° 24' 02"	C-48-33-D-b
kênh Muống Sâu	TV	xã Thạnh Lợi	H. Bến Lức			10° 46' 36"	106° 24' 32"	10° 45' 54"	106° 22' 30"	C-48-33-B-d
rạch Ông Biện	TV	xã Thạnh Lợi	H. Bến Lức			10° 44' 22"	106° 23' 48"	10° 45' 23"	106° 25' 07"	C-48-33-D-b
Đường QL.N2	KX	xã Thạnh Lợi	H. Bến Lức			10° 56' 34"	106° 27' 06"	10° 32' 41"	105° 54' 14"	C-48-33-B-c; C-48-33-D-a; C-48-33-B-b
kênh Rạch Bàn	TV	xã Thạnh Lợi	H. Bến Lức			10° 45' 46"	106° 24' 40"	10° 44' 38"	106° 23' 29"	C-48-33-B-d; C-48-33-D-b
kênh Rạch Càn Xé-Kênh Ranh Lâm Hải	TV	xã Thạnh Lợi	H. Bến Lức			10° 47' 54"	106° 23' 25"	10° 44' 38"	106° 17' 42"	C-48-33-B-c; C-48-33-B-d
kênh Rạch Kinh	TV	xã Thạnh Lợi	H. Bến Lức			10° 45' 32"	106° 24' 53"	10° 44' 28"	106° 23' 40"	C-48-33-D-b
kênh T6	TV	xã Thạnh Lợi	H. Bến Lức			10° 46' 35"	106° 24' 32"	10° 42' 36"	106° 19' 27"	C-48-33-B-d
Kênh Tắt	TV	xã Thạnh Lợi	H. Bến Lức			10° 47' 15"	106° 24' 36"	10° 46' 50"	106° 24' 47"	C-48-33-B-d
sông Vàm Cỏ Đông	TV	xã Thạnh Lợi	H. Bến Lức			11° 01' 22"	106° 16' 20"	10° 30' 15"	106° 33' 27"	C-48-33-B-d
ấp 1A	DC	xã Thanh Phú	H. Bến Lức	10° 38' 59"	106° 31' 07"					C-48-34-C-a
ấp 1B	DC	xã Thanh Phú	H. Bến Lức	10° 40' 14"	106° 30' 43"					C-48-34-C-a
Áp 3	DC	xã Thanh Phú	H. Bến Lức	10° 40' 35"	106° 30' 07"					C-48-34-C-a
Áp 4	DC	xã Thanh Phú	H. Bến Lức	10° 39' 46"	106° 29' 19"					C-48-33-D-b

Địa danh	Nhóm đối tượng	Tên ĐVHC cấp xã	Tên ĐVHC cấp huyện	Toạ độ vị trí tương đối của đối tượng						Phiên hiệu mảnh bản đồ địa hình
				Toạ độ trung tâm		Toạ độ điểm đầu		Toạ độ điểm cuối		
				Vĩ độ	Kinh độ	Vĩ độ	Kinh độ	Vĩ độ	Kinh độ	
sông Bến Lức	TV	xã Thanh Phú	H. Bến Lức			10° 38' 30"	106° 28' 25"	10° 41' 17"	106° 32' 44"	C-48-33-D-b; C-48-34-C-a
rạch Cây Trôm	TV	xã Thanh Phú	H. Bến Lức			10° 38' 30"	106° 31' 59"	10° 40' 50"	106° 30' 25"	C-48-34-C-a
Đường cao tốc Thành phố Hồ Chí Minh-Trung Lương	KX	xã Thanh Phú	H. Bến Lức			10° 40' 57"	106° 32' 58"	10° 31' 25"	106° 21' 38"	C-48-33-D-b; C-48-34-C-a
chùa Linh Phước	KX	xã Thanh Phú	H. Bến Lức	10° 39' 36"	106° 30' 31"					C-48-34-C-a
rạch Mỹ Nhon-Cây Trôm-Ông Nhông	TV	xã Thanh Phú	H. Bến Lức			10° 37' 59"	106° 30' 28"	10° 41' 13"	106° 32' 11"	C-48-33-D-b; C-48-34-C-a
đình Phú Thứ	KX	xã Thanh Phú	H. Bến Lức	10° 38' 59"	106° 31' 14"					C-48-34-C-a
ấp Phước Tú	DC	xã Thanh Phú	H. Bến Lức	10° 39' 37"	106° 29' 30"					C-48-33-D-b
rạch Tân Lập	TV	xã Thanh Phú	H. Bến Lức			10° 39' 36"	106° 30' 03"	10° 39' 42"	106° 29' 03"	C-48-33-D-b; C-48-34-C-a
ấp Tấn Long	DC	xã Thanh Phú	H. Bến Lức	10° 38' 51"	106° 29' 53"					C-48-33-D-b
ấp Thanh Hiệp	DC	xã Thanh Phú	H. Bến Lức	10° 40' 07"	106° 30' 30"					C-48-34-C-a
khu phố 1A	DC	TT. Cần Đước	H. Cần Đước	10° 30' 13"	106° 36' 00"					C-48-34-C-c
khu phố 1B	DC	TT. Cần Đước	H. Cần Đước	10° 30' 27"	106° 36' 01"					C-48-34-C-c
khu phố 1C	DC	TT. Cần Đước	H. Cần Đước	10° 30' 58"	106° 36' 11"					C-48-34-C-c
Khu phố 2	DC	TT. Cần Đước	H. Cần Đước	10° 30' 14"	106° 36' 20"					C-48-34-C-c
Khu phố 3	DC	TT. Cần Đước	H. Cần Đước	10° 29' 39"	106° 36' 22"					C-48-46-A-a
Khu phố 4	DC	TT. Cần Đước	H. Cần Đước	10° 29' 59"	106° 36' 14"					C-48-46-A-a
Khu phố 5	DC	TT. Cần Đước	H. Cần Đước	10° 30' 07"	106° 36' 04"					C-48-34-C-c
Khu phố 6	DC	TT. Cần Đước	H. Cần Đước	10° 29' 56"	106° 36' 05"					C-48-46-A-a
khu phố 7A	DC	TT. Cần Đước	H. Cần Đước	10° 30' 06"	106° 35' 46"					C-48-34-C-c
khu phố 7B	DC	TT. Cần Đước	H. Cần Đước	10° 30' 39"	106° 36' 22"					C-48-34-C-c
Khu phố 8	DC	TT. Cần Đước	H. Cần Đước	10° 29' 54"	106° 35' 44"					C-48-46-A-a
kênh 30-4	TV	TT. Cần Đước	H. Cần Đước			10° 30' 18"	106° 35' 42"	10° 30' 18"	106° 35' 01"	C-48-34-C-c
miếu Bà Ngũ Hành	KX	TT. Cần Đước	H. Cần Đước	10° 30' 18"	106° 36' 04"					C-48-34-C-c
rạch Bến Bạ	TV	TT. Cần Đước	H. Cần Đước			10° 31' 34"	106° 35' 07"	10° 30' 23"	106° 35' 56"	C-48-34-C-c
sông Cần Đước	TV	TT. Cần Đước	H. Cần Đước			10° 30' 45"	106° 39' 07"	10° 27' 39"	106° 37' 54"	C-48-34-C-c; C-48-46-A-a
Rạch Đập	TV	TT. Cần Đước	H. Cần Đước			10° 31' 21"	106° 36' 51"	10° 30' 42"	106° 36' 48"	C-48-34-C-c
Đường ĐT.826	KX	TT. Cần Đước	H. Cần Đước			10° 39' 14"	106° 35' 06"	10° 31' 20"	106° 36' 27"	C-48-34-C-c
chùa Hưng Long	KX	TT. Cần Đước	H. Cần Đước	10° 29' 46"	106° 35' 44"					C-48-46-A-a
chùa Hưng Quang	KX	TT. Cần Đước	H. Cần Đước	10° 30' 51"	106° 36' 13"					C-48-34-C-c
rạch Ông Bường	TV	TT. Cần Đước	H. Cần Đước			10° 31' 44"	106° 35' 57"	10° 30' 48"	106° 37' 10"	C-48-34-C-c

Địa danh	Nhóm đối tượng	Tên ĐVHC cấp xã	Tên ĐVHC cấp huyện	Toạ độ vị trí tương đối của đối tượng						Phiên hiệu mảnh bản đồ địa hình
				Toạ độ trung tâm		Toạ độ điểm đầu		Toạ độ điểm cuối		
				Vĩ độ	Kinh độ	Vĩ độ	Kinh độ	Vĩ độ	Kinh độ	
Đường QL.50	KX	TT. Cần Đước	H. Cần Đước			10° 38' 40"	106° 39' 19"	10° 27' 45"	106° 37' 56"	C-48-34-C-c; C-48-46-A-a
chùa Quang Minh	KX	TT. Cần Đước	H. Cần Đước	10° 30' 31"	106° 36' 17"					C-48-34-C-c
Áp 1	DC	xã Long Cang	H. Cần Đước	10° 35' 23"	106° 30' 56"					C-48-34-C-c
Áp 2	DC	xã Long Cang	H. Cần Đước	10° 35' 31"	106° 31' 27"					C-48-34-C-c
Áp 3	DC	xã Long Cang	H. Cần Đước	10° 34' 36"	106° 30' 23"					C-48-34-C-c
Áp 4	DC	xã Long Cang	H. Cần Đước	10° 35' 24"	106° 29' 29"					C-48-33-D-d
rạch Bà Chủ	TV	xã Long Cang	H. Cần Đước			10° 34' 45"	106° 30' 58"	10° 34' 50"	106° 31' 27"	C-48-34-C-c
rạch Bộ Đồi	TV	xã Long Cang	H. Cần Đước			10° 35' 21"	106° 30' 19"	10° 35' 42"	106° 31' 41"	C-48-34-C-c
rạch Đôi Ma	TV	xã Long Cang	H. Cần Đước			10° 34' 22"	106° 35' 15"	10° 34' 05"	106° 30' 52"	C-48-34-C-c
khu công nghiệp Long Cang-Long Định	KX	xã Long Cang	H. Cần Đước	10° 34' 38"	106° 30' 20"					C-48-34-C-c
rạch Mương Nổi	TV	xã Long Cang	H. Cần Đước			10° 35' 22"	106° 31' 42"	10° 34' 59"	106° 31' 48"	C-48-34-C-c
kênh Mương Nổi	TV	xã Long Cang	H. Cần Đước			10° 35' 56"	106° 31' 39"	10° 35' 22"	106° 31' 42"	C-48-34-C-c
rạch Ông Bình-Rạch Sâu	TV	xã Long Cang	H. Cần Đước			10° 35' 37"	106° 29' 59"	10° 34' 44"	106° 29' 50"	C-48-33-D-d; C-48-34-C-c
rạch Ông Sấn	TV	xã Long Cang	H. Cần Đước			10° 35' 24"	106° 30' 55"	10° 35' 09"	106° 30' 09"	C-48-34-C-c
sông Vàm Cỏ Đông	TV	xã Long Cang	H. Cần Đước			11° 01' 22"	106° 16' 20"	10° 30' 15"	106° 33' 27"	C-48-33-D-d; C-48-34-C-c
Áp 1	DC	xã Long Định	H. Cần Đước	10° 35' 56"	106° 30' 27"					C-48-34-C-c
Áp 2	DC	xã Long Định	H. Cần Đước	10° 36' 45"	106° 30' 48"					C-48-34-C-c
Áp 3	DC	xã Long Định	H. Cần Đước	10° 37' 01"	106° 29' 48"					C-48-33-D-d
Áp 4	DC	xã Long Định	H. Cần Đước	10° 36' 20"	106° 29' 05"					C-48-33-D-d
rạch Bộ Đồi	TV	xã Long Định	H. Cần Đước			10° 35' 21"	106° 30' 19"	10° 35' 42"	106° 31' 41"	C-48-34-C-c
rạch Cầu Quay	TV	xã Long Định	H. Cần Đước			10° 35' 48"	106° 30' 22"	10° 35' 24"	106° 30' 21"	C-48-34-C-c
Rạch Đình	TV	xã Long Định	H. Cần Đước			10° 37' 01"	106° 31' 00"	10° 35' 37"	106° 29' 59"	C-48-34-C-c
rạch Ông Bình-Rạch Sâu	TV	xã Long Định	H. Cần Đước			10° 35' 37"	106° 29' 59"	10° 34' 44"	106° 29' 50"	C-48-34-C-c
kênh Rạch Chanh-Trị Yên	TV	xã Long Định	H. Cần Đước			10° 36' 53"	106° 28' 59"	10° 36' 46"	106° 40' 10"	C-48-33-D-d; C-48-34-C-c
sông Vàm Cỏ Đông	TV	xã Long Định	H. Cần Đước			11° 01' 22"	106° 16' 20"	10° 30' 15"	106° 33' 27"	C-48-33-D-d
áp 1A	DC	xã Long Hoà	H. Cần Đước	10° 34' 52"	106° 33' 53"					C-48-34-C-c
áp 1B	DC	xã Long Hoà	H. Cần Đước	10° 35' 50"	106° 34' 01"					C-48-34-C-c
Áp 2	DC	xã Long Hoà	H. Cần Đước	10° 35' 52"	106° 34' 24"					C-48-34-C-c
Áp 3	DC	xã Long Hoà	H. Cần Đước	10° 35' 03"	106° 34' 34"					C-48-34-C-c
Áp 4	DC	xã Long Hoà	H. Cần Đước	10° 34' 54"	106° 35' 25"					C-48-34-C-c
Áp 5	DC	xã Long Hoà	H. Cần Đước	10° 34' 55"	106° 35' 07"					C-48-34-C-c
rạch Đôi Ma	TV	xã Long Hoà	H. Cần Đước			10° 34' 22"	106° 35' 15"	10° 34' 05"	106° 30' 52"	C-48-34-C-c

Địa danh	Nhóm đối tượng	Tên ĐVHC cấp xã	Tên ĐVHC cấp huyện	Toạ độ vị trí tương đối của đối tượng						Phiên hiệu mảnh bản đồ địa hình
				Toạ độ trung tâm		Toạ độ điểm đầu		Toạ độ điểm cuối		
				Vĩ độ	Kinh độ	Vĩ độ	Kinh độ	Vĩ độ	Kinh độ	
đường tỉnh 826	KX	xã Long Hoà	H. Cần Đước			10° 39' 14"	106° 35' 06"	10° 31' 20"	106° 36' 27"	C-48-34-C-c
Di tích lịch sử văn hoá Ngã tư Rạch Kiến	KX	xã Long Hoà	H. Cần Đước	10° 35' 10"	106° 35' 14"					C-48-34-C-c
cổng Rạch Kiến	KX	xã Long Hoà	H. Cần Đước	10° 34' 48"	106° 35' 19"					C-48-34-C-c
ấp Cầu Ngang	DC	xã Long Hựu Đông	H. Cần Đước	10° 28' 42"	106° 41' 49"					C-48-46-A-b
sông Cầu Sắt	TV	xã Long Hựu Đông	H. Cần Đước			10° 28' 56"	106° 40' 11"	10° 29' 47"	106° 40' 07"	C-48-46-A-b
Ấp Chợ	DC	xã Long Hựu Đông	H. Cần Đước	10° 29' 39"	106° 40' 05"					C-48-46-A-b
Đò Chợ	KX	xã Long Hựu Đông	H. Cần Đước	10° 29' 51"	106° 40' 05"					C-48-46-A-b
Rạch Đào	TV	xã Long Hựu Đông	H. Cần Đước			10° 29' 38"	106° 41' 13"	10° 30' 06"	106° 41' 35"	C-48-34-C-d; C-48-46-A-b
Rạch Đồi	TV	xã Long Hựu Đông	H. Cần Đước			10° 29' 29"	106° 41' 48"	10° 30' 09"	106° 42' 29"	C-48-34-C-d; C-48-46-A-b
Ấp Đông	DC	xã Long Hựu Đông	H. Cần Đước	10° 29' 09"	106° 40' 24"					C-48-46-A-b
cầu Kinh Nước Mặn	KX	xã Long Hựu Đông	H. Cần Đước	10° 29' 27"	106° 39' 41"					C-48-46-A-b
chùa Linh Phước	KX	xã Long Hựu Đông	H. Cần Đước	10° 29' 14"	106° 41' 37"					C-48-46-A-b
rạch Long Hội	TV	xã Long Hựu Đông	H. Cần Đước			10° 28' 37"	106° 41' 09"	10° 28' 58"	106° 40' 41"	C-48-46-A-b
ấp Long Ninh	DC	xã Long Hựu Đông	H. Cần Đước	10° 30' 02"	106° 41' 37"					C-48-34-C-d
Di tích lịch sử văn hoá Nhà Trăm Cột	KX	xã Long Hựu Đông	H. Cần Đước	10° 29' 07"	106° 41' 25"					C-48-46-A-b
kênh Nước Mặn	TV	xã Long Hựu Đông	H. Cần Đước			10° 29' 49"	106° 39' 57"	10° 29' 07"	106° 39' 26"	C-48-46-A-b
ấp Ông Rèn	DC	xã Long Hựu Đông	H. Cần Đước	10° 29' 40"	106° 40' 50"					C-48-46-A-b
ấp Rạch Cát	DC	xã Long Hựu Đông	H. Cần Đước	10° 30' 27"	106° 43' 02"					C-48-34-C-d
đồn Rạch Cát	KX	xã Long Hựu Đông	H. Cần Đước	10° 30' 25"	106° 43' 20"					C-48-34-C-d
sông Rạch Cát	TV	xã Long Hựu Đông	H. Cần Đước			10° 30' 50"	106° 39' 24"	10° 30' 36"	106° 43' 51"	C-48-34-C-d; C-48-46-A-b
ấp Rạch Đào	DC	xã Long Hựu Đông	H. Cần Đước	10° 29' 47"	106° 41' 56"					C-48-46-A-b
Rạch Ranh	TV	xã Long Hựu Đông	H. Cần Đước			10° 28' 58"	106° 40' 42"	10° 28' 42"	106° 39' 41"	C-48-46-A-b
sông Soài Rạp	TV	xã Long Hựu Đông	H. Cần Đước			10° 34' 38"	106° 44' 39"	10° 29' 54"	106° 44' 00"	C-48-34-C-d; C-48-46-A-b
Ấp Trung	DC	xã Long Hựu Đông	H. Cần Đước	10° 29' 00"	106° 41' 20"					C-48-46-A-b
sông Vàm Cỏ	TV	xã Long Hựu Đông	H. Cần Đước			10° 30' 15"	106° 33' 27"	10° 29' 36"	106° 43' 34"	C-48-46-A-b
sông Cầu Sắt	TV	xã Long Hựu Tây	H. Cần Đước			10° 28' 56"	106° 40' 11"	10° 29' 47"	106° 40' 07"	C-48-46-A-b
ấp Hựu Lộc	DC	xã Long Hựu Tây	H. Cần Đước	10° 27' 10"	106° 40' 28"					C-48-46-A-b
cầu Kinh Nước Mặn	KX	xã Long Hựu Tây	H. Cần Đước	10° 29' 27"	106° 39' 41"					C-48-46-A-b
ấp Long Hưng	DC	xã Long Hựu Tây	H. Cần Đước	10° 29' 00"	106° 39' 48"					C-48-46-A-b
rạch Mương Tam	TV	xã Long Hựu Tây	H. Cần Đước			10° 27' 02"	106° 40' 18"	10° 27' 06"	106° 39' 45"	C-48-46-A-b

Địa danh	Nhóm đối tượng	Tên ĐVHC cấp xã	Tên ĐVHC cấp huyện	Toạ độ vị trí tương đối của đối tượng						Phiên hiệu mảnh bản đồ địa hình
				Toạ độ trung tâm		Toạ độ điểm đầu		Toạ độ điểm cuối		
				Vĩ độ	Kinh độ	Vĩ độ	Kinh độ	Vĩ độ	Kinh độ	
ấp Mỹ Điền	DC	xã Long Hựu Tây	H. Cần Đước	10° 27' 57"	106° 40' 10"					C-48-46-A-b
rạch Mỹ Điền	TV	xã Long Hựu Tây	H. Cần Đước			10° 28' 45"	106° 40' 14"	10° 28' 03"	106° 39' 49"	C-48-46-A-b
kênh Nước Mặn	TV	xã Long Hựu Tây	H. Cần Đước			10° 29' 49"	106° 39' 57"	10° 29' 07"	106° 39' 26"	C-48-46-A-b
chùa Phước Long	KX	xã Long Hựu Tây	H. Cần Đước	10° 29' 19"	106° 39' 43"					C-48-46-A-b
Rạch Ranh	TV	xã Long Hựu Tây	H. Cần Đước			10° 28' 58"	106° 40' 42"	10° 28' 42"	106° 39' 41"	C-48-46-A-b
Áp Tây	DC	xã Long Hựu Tây	H. Cần Đước	10° 27' 50"	106° 40' 33"					C-48-46-A-b
sông Vàm Cỏ	TV	xã Long Hựu Tây	H. Cần Đước			10° 30' 15"	106° 33' 27"	10° 29' 36"	106° 43' 34"	C-48-46-A-b
Áp 1	DC	xã Long Khê	H. Cần Đước	10° 36' 22"	106° 33' 24"					C-48-34-C-c
Áp 2	DC	xã Long Khê	H. Cần Đước	10° 36' 58"	106° 33' 49"					C-48-34-C-c
Áp 3	DC	xã Long Khê	H. Cần Đước	10° 37' 18"	106° 33' 38"					C-48-34-C-c
Áp 4	DC	xã Long Khê	H. Cần Đước	10° 37' 31"	106° 33' 56"					C-48-34-C-a
cầu Long Khê	KX	xã Long Khê	H. Cần Đước	10° 36' 45"	106° 33' 07"					C-48-34-C-c
thánh thất Long Khê	KX	xã Long Khê	H. Cần Đước	10° 36' 34"	106° 33' 43"					C-48-34-C-c
đình Phước Bửu	KX	xã Long Khê	H. Cần Đước	10° 37' 42"	106° 33' 51"					C-48-34-C-a
kênh Rạch Chanh-Trị Yên	TV	xã Long Khê	H. Cần Đước			10° 36' 53"	106° 28' 59"	10° 36' 46"	106° 40' 10"	C-48-34-C-c
ấp 1A	DC	xã Long Sơn	H. Cần Đước	10° 34' 31"	106° 32' 46"					C-48-34-C-c
ấp 1B	DC	xã Long Sơn	H. Cần Đước	10° 34' 37"	106° 33' 53"					C-48-34-C-c
Áp 2	DC	xã Long Sơn	H. Cần Đước	10° 34' 28"	106° 32' 22"					C-48-34-C-c
Áp 3	DC	xã Long Sơn	H. Cần Đước	10° 33' 41"	106° 31' 30"					C-48-34-C-c
Áp 4	DC	xã Long Sơn	H. Cần Đước	10° 33' 44"	106° 32' 10"					C-48-34-C-c
Áp 5	DC	xã Long Sơn	H. Cần Đước	10° 33' 30"	106° 32' 39"					C-48-34-C-c
rạch Bà Lành	TV	xã Long Sơn	H. Cần Đước			10° 34' 08"	106° 32' 34"	10° 34' 38"	106° 32' 41"	C-48-34-C-c
rạch Bà Ngọt	TV	xã Long Sơn	H. Cần Đước			10° 34' 05"	106° 31' 49"	10° 34' 52"	106° 31' 37"	C-48-34-C-c
rạch Bà Xiêng	TV	xã Long Sơn	H. Cần Đước			10° 33' 40"	106° 34' 09"	10° 33' 17"	106° 32' 57"	C-48-34-C-c
rạch Đồi Ma	TV	xã Long Sơn	H. Cần Đước			10° 34' 22"	106° 35' 15"	10° 34' 05"	106° 30' 52"	C-48-34-C-c
cầu Long Sơn	KX	xã Long Sơn	H. Cần Đước	10° 34' 58"	106° 32' 15"					C-48-34-C-c
phà Nhứt Tào	KX	xã Long Sơn	H. Cần Đước	10° 33' 48"	106° 31' 05"					C-48-34-C-c
rạch Ông Mộc	TV	xã Long Sơn	H. Cần Đước			10° 34' 13"	106° 31' 34"	10° 34' 25"	106° 31' 15"	C-48-34-C-c
đình Thạnh Hoà	KX	xã Long Sơn	H. Cần Đước	10° 34' 36"	106° 33' 25"					C-48-34-C-c
Rạch Trường	TV	xã Long Sơn	H. Cần Đước			10° 33' 51"	106° 32' 16"	10° 33' 09"	106° 32' 05"	C-48-34-C-c
sông Vàm Cỏ Đông	TV	xã Long Sơn	H. Cần Đước			11° 01' 22"	106° 16' 20"	10° 30' 15"	106° 33' 27"	C-48-34-C-c
ấp Cầu Tràm	DC	xã Long Trạch	H. Cần Đước	10° 37' 39"	106° 35' 05"					C-48-34-C-a
khu công nghiệp Cầu Tràm	KX	xã Long Trạch	H. Cần Đước	10° 37' 51"	106° 35' 21"					C-48-34-C-a
ấp Cầu Xây	DC	xã Long Trạch	H. Cần Đước	10° 38' 05"	106° 34' 41"					C-48-34-C-a
ấp Đồng Tâm	DC	xã Long Trạch	H. Cần Đước	10° 36' 19"	106° 34' 41"					C-48-34-C-c
Đường ĐT.826	KX	xã Long Trạch	H. Cần Đước			10° 39' 14"	106° 35' 06"	10° 31' 20"	106° 36' 27"	C-48-34-C-c; C-48-34-C-a

Địa danh	Nhóm đối tượng	Tên ĐVHC cấp xã	Tên ĐVHC cấp huyện	Toạ độ vị trí tương đối của đối tượng						Phiên hiệu mảnh bản đồ địa hình
				Toạ độ trung tâm		Toạ độ điểm đầu		Toạ độ điểm cuối		
				Vĩ độ	Kinh độ	Vĩ độ	Kinh độ	Vĩ độ	Kinh độ	
ấp Long Thanh	DC	xã Long Trạch	H. Cần Đước	10° 36' 56"	106° 35' 08"					C-48-34-C-c
thánh thất Long Trạch	KX	xã Long Trạch	H. Cần Đước	10° 37' 11"	106° 35' 05"					C-48-34-C-c
ấp Minh Thiện	DC	xã Long Trạch	H. Cần Đước	10° 35' 56"	106° 35' 22"					C-48-34-C-c
ràch Ông Chùm	TV	xã Long Trạch	H. Cần Đước			10° 36' 47"	106° 35' 12"	10° 38' 01"	106° 35' 36"	C-48-34-C-c; C-48-34-C-a
ấp Phước Vĩnh	DC	xã Long Trạch	H. Cần Đước	10° 37' 37"	106° 34' 29"					C-48-34-C-a
kênh Rạch Chanh-Trị Yên	TV	xã Long Trạch	H. Cần Đước			10° 36' 53"	106° 28' 59"	10° 36' 46"	106° 40' 10"	C-48-34-C-a
chùa Thiên Phước	KX	xã Long Trạch	H. Cần Đước	10° 35' 48"	106° 34' 46"					C-48-34-C-c
Cầu Tràm	KX	xã Long Trạch	H. Cần Đước	10° 38' 17"	106° 35' 08"					C-48-34-C-a
ấp Xoài Đồi	DC	xã Long Trạch	H. Cần Đước	10° 36' 13"	106° 35' 02"					C-48-34-C-c
kênh 25-4	TV	xã Mỹ Lệ	H. Cần Đước			10° 34' 41"	106° 36' 54"	10° 34' 11"	106° 36' 27"	C-48-34-C-c
thánh thất Cao Đài	KX	xã Mỹ Lệ	H. Cần Đước	10° 33' 10"	106° 36' 18"					C-48-34-C-c
ấp Cầu Chùa	DC	xã Mỹ Lệ	H. Cần Đước	10° 33' 15"	106° 35' 47"					C-48-34-C-c
ấp Cầu Làng	DC	xã Mỹ Lệ	H. Cần Đước	10° 33' 41"	106° 36' 27"					C-48-34-C-c
ấp Cầu Nhỏ	DC	xã Mỹ Lệ	H. Cần Đước	10° 33' 28"	106° 36' 59"					C-48-34-C-c
ấp Cầu Tam Bình	DC	xã Mỹ Lệ	H. Cần Đước	10° 33' 01"	106° 36' 35"					C-48-34-C-c
ràch Chợ Đào	TV	xã Mỹ Lệ	H. Cần Đước			10° 34' 33"	106° 35' 46"	10° 33' 28"	106° 36' 00"	C-48-34-C-c
ấp Chợ Mỹ	DC	xã Mỹ Lệ	H. Cần Đước	10° 33' 58"	106° 36' 05"					C-48-34-C-c
ấp Chợ Tràm	DC	xã Mỹ Lệ	H. Cần Đước	10° 33' 19"	106° 37' 36"					C-48-34-C-d
Đường ĐT.826	KX	xã Mỹ Lệ	H. Cần Đước			10° 39' 14"	106° 35' 06"	10° 31' 20"	106° 36' 27"	C-48-34-C-c
chùa Hưng Hoà	KX	xã Mỹ Lệ	H. Cần Đước	10° 32' 48"	106° 37' 17"					C-48-34-C-c
đình Long Mỹ	KX	xã Mỹ Lệ	H. Cần Đước	10° 32' 52"	106° 37' 19"					C-48-34-C-c
ấp Long Mỹ	DC	xã Mỹ Lệ	H. Cần Đước	10° 32' 45"	106° 37' 20"					C-48-34-C-c
đình Mỹ Lệ	KX	xã Mỹ Lệ	H. Cần Đước	10° 33' 25"	106° 36' 52"					C-48-34-C-c
ấp Mỹ Tây	DC	xã Mỹ Lệ	H. Cần Đước	10° 33' 18"	106° 35' 35"					C-48-34-C-c
ràch Nha Ràm	TV	xã Mỹ Lệ	H. Cần Đước			10° 33' 32"	106° 36' 27"	10° 32' 26"	106° 38' 48"	C-48-34-C-c; C-48-34-C-d
Đường QL.50	KX	xã Mỹ Lệ	H. Cần Đước			10° 38' 40"	106° 39' 19"	10° 27' 45"	106° 37' 56"	C-48-34-C-c; C-48-34-C-d
ấp Rạch Đào	DC	xã Mỹ Lệ	H. Cần Đước	10° 32' 59"	106° 35' 52"					C-48-34-C-c
cầu Rạch Đào	KX	xã Mỹ Lệ	H. Cần Đước	10° 33' 14"	106° 35' 50"					C-48-34-C-c
Rạch Rô	TV	xã Mỹ Lệ	H. Cần Đước			10° 32' 12"	106° 37' 07"	10° 32' 45"	106° 37' 52"	C-48-34-C-c; C-48-34-C-d
ấp Tân Mỹ	DC	xã Mỹ Lệ	H. Cần Đước	10° 33' 11"	106° 37' 34"					C-48-34-C-d
kênh Trục Xóm Bò	TV	xã Mỹ Lệ	H. Cần Đước			10° 34' 09"	106° 36' 05"	10° 33' 28"	106° 36' 00"	C-48-34-C-c
ấp Vạn Phước	DC	xã Mỹ Lệ	H. Cần Đước	10° 32' 26"	106° 35' 58"					C-48-34-C-c
đình Vạn Phước	KX	xã Mỹ Lệ	H. Cần Đước	10° 32' 52"	106° 35' 39"					C-48-34-C-c

Địa danh	Nhóm đối tượng	Tên ĐVHC cấp xã	Tên ĐVHC cấp huyện	Toạ độ vị trí tương đối của đối tượng						Phiên hiệu mảnh bản đồ địa hình
				Toạ độ trung tâm		Toạ độ điểm đầu		Toạ độ điểm cuối		
				Vĩ độ	Kinh độ	Vĩ độ	Kinh độ	Vĩ độ	Kinh độ	
rạch Xóm Bò	TV	xã Mỹ Lệ	H. Cần Đước			10° 33' 28"	106° 36' 00"	10° 32' 33"	106° 34' 04"	C-48-34-C-c
Áp 1	DC	xã Phước Đông	H. Cần Đước	10° 29' 41"	106° 37' 24"					C-48-46-A-a
Áp 2	DC	xã Phước Đông	H. Cần Đước	10° 30' 12"	106° 37' 36"					C-48-34-C-d
Áp 3	DC	xã Phước Đông	H. Cần Đước	10° 29' 17"	106° 36' 56"					C-48-46-A-a
Áp 4	DC	xã Phước Đông	H. Cần Đước	10° 27' 57"	106° 37' 39"					C-48-46-A-b
Áp 5	DC	xã Phước Đông	H. Cần Đước	10° 28' 55"	106° 37' 52"					C-48-46-A-b
Áp 6	DC	xã Phước Đông	H. Cần Đước	10° 29' 32"	106° 38' 33"					C-48-46-A-b
Áp 7	DC	xã Phước Đông	H. Cần Đước	10° 29' 48"	106° 39' 16"					C-48-46-A-b
sông Cần Đước	TV	xã Phước Đông	H. Cần Đước			10° 30' 45"	106° 39' 07"	10° 27' 39"	106° 37' 54"	C-48-34-C-c; C-48-34-C-d; C-48-46-A-a
sông Cần Giuộc	TV	xã Phước Đông	H. Cần Đước			10° 39' 28"	106° 41' 01"	10° 30' 50"	106° 39' 24"	C-48-34-C-d; C-48-46-A-b
kênh Cặp Đê Rạch Cát	TV	xã Phước Đông	H. Cần Đước			10° 29' 27"	106° 39' 38"	10° 32' 14"	106° 38' 42"	C-48-34-C-d
khu công nghiệp Cầu Cảng Phước Đông	KX	xã Phước Đông	H. Cần Đước	10° 29' 19"	106° 38' 22"					C-48-46-A-b
cầu Kinh Nước Mặn	KX	xã Phước Đông	H. Cần Đước	10° 29' 27"	106° 39' 41"					C-48-46-A-b
Rạch Lốc	TV	xã Phước Đông	H. Cần Đước			10° 29' 39"	106° 38' 01"	10° 30' 41"	106° 37' 39"	C-48-34-C-d
phà Mỹ Lợi	KX	xã Phước Đông	H. Cần Đước	10° 27' 45"	106° 37' 56"					C-48-46-A-b
kênh Nước Mặn	TV	xã Phước Đông	H. Cần Đước			10° 29' 49"	106° 39' 57"	10° 29' 07"	106° 39' 26"	C-48-46-A-b
rạch Ông Bán	TV	xã Phước Đông	H. Cần Đước			10° 28' 47"	106° 37' 32"	10° 28' 49"	106° 36' 35"	C-48-46-A-a; C-48-46-A-b
Đường QL.50	KX	xã Phước Đông	H. Cần Đước			10° 38' 40"	106° 39' 19"	10° 27' 45"	106° 37' 56"	C-48-46-A-a; C-48-46-A-b
sông Rạch Cát	TV	xã Phước Đông	H. Cần Đước			10° 30' 50"	106° 39' 24"	10° 30' 36"	106° 43' 51"	C-48-34-C-d; C-48-46-A-b
chùa Thọ Vực	KX	xã Phước Đông	H. Cần Đước	10° 29' 35"	106° 38' 18"					C-48-46-A-b
sông Vàm Cỏ	TV	xã Phước Đông	H. Cần Đước			10° 30' 15"	106° 33' 27"	10° 29' 36"	106° 43' 34"	C-48-46-A-b
Áp 1	DC	xã Phước Tuy	H. Cần Đước	10° 30' 38"	106° 33' 57"					C-48-34-C-c
Áp 2	DC	xã Phước Tuy	H. Cần Đước	10° 30' 26"	106° 34' 38"					C-48-34-C-c
Áp 3	DC	xã Phước Tuy	H. Cần Đước	10° 31' 17"	106° 34' 27"					C-48-34-C-c
Áp 4	DC	xã Phước Tuy	H. Cần Đước	10° 31' 36"	106° 34' 04"					C-48-34-C-c
Áp 5	DC	xã Phước Tuy	H. Cần Đước	10° 31' 22"	106° 35' 22"					C-48-34-C-c
Áp 6	DC	xã Phước Tuy	H. Cần Đước	10° 30' 40"	106° 35' 26"					C-48-34-C-c
Áp 7	DC	xã Phước Tuy	H. Cần Đước	10° 31' 46"	106° 35' 27"					C-48-34-C-c
rạch Bến Bạ	TV	xã Phước Tuy	H. Cần Đước			10° 31' 34"	106° 35' 07"	10° 30' 23"	106° 35' 56"	C-48-34-C-c
sông Bến Trề	TV	xã Phước Tuy	H. Cần Đước			10° 31' 34"	106° 35' 07"	10° 29' 42"	106° 34' 06"	C-48-34-C-c

Địa danh	Nhóm đối tượng	Tên ĐVHC cấp xã	Tên ĐVHC cấp huyện	Toạ độ vị trí tương đối của đối tượng						Phiên hiệu mảnh bản đồ địa hình
				Toạ độ trung tâm		Toạ độ điểm đầu		Toạ độ điểm cuối		
				Vĩ độ	Kinh độ	Vĩ độ	Kinh độ	Vĩ độ	Kinh độ	
rạch Cầu Giữa	TV	xã Phước Tuy	H. Cần Đước			10° 30' 56"	106° 34' 43"	10° 30' 40"	106° 34' 51"	C-48-34-C-c
Chùa Thất	KX	xã Phước Tuy	H. Cần Đước	10° 30' 45"	106° 35' 03"					C-48-34-C-c
sông Vàm Cỏ	TV	xã Phước Tuy	H. Cần Đước			10° 30' 15"	106° 33' 27"	10° 29' 36"	106° 43' 34"	C-48-46-A-a; C-48-34-C-c
sông Vàm Cỏ Đông	TV	xã Phước Tuy	H. Cần Đước			11° 01' 22"	106° 16' 20"	10° 30' 15"	106° 33' 27"	C-48-34-C-c
đò Xã Bày	KX	xã Phước Tuy	H. Cần Đước	10° 31' 00"	106° 33' 34"					C-48-34-C-c
rạch Xóm Bò	TV	xã Phước Tuy	H. Cần Đước			10° 33' 28"	106° 36' 00"	10° 32' 33"	106° 34' 04"	C-48-34-C-c
Áp 1	DC	xã Phước Vân	H. Cần Đước	10° 36' 58"	106° 31' 06"					C-48-34-C-c
Áp 2	DC	xã Phước Vân	H. Cần Đước	10° 36' 20"	106° 31' 42"					C-48-34-C-c
Áp 3	DC	xã Phước Vân	H. Cần Đước	10° 36' 14"	106° 32' 35"					C-48-34-C-c
Áp 4	DC	xã Phước Vân	H. Cần Đước	10° 35' 22"	106° 32' 09"					C-48-34-C-c
Áp 5	DC	xã Phước Vân	H. Cần Đước	10° 35' 35"	106° 33' 20"					C-48-34-C-c
đình An Thuận	KX	xã Phước Vân	H. Cần Đước	10° 35' 14"	106° 32' 38"					C-48-34-C-c
Rạch Cống	TV	xã Phước Vân	H. Cần Đước			10° 35' 03"	106° 33' 36"	10° 34' 47"	106° 33' 31"	C-48-34-C-c
Rạch Đình	TV	xã Phước Vân	H. Cần Đước			10° 37' 01"	106° 31' 00"	10° 35' 37"	106° 29' 59"	C-48-34-C-c
rạch Đồi Ma	TV	xã Phước Vân	H. Cần Đước			10° 34' 22"	106° 35' 15"	10° 34' 05"	106° 30' 52"	C-48-34-C-c
cầu Long Sơn	KX	xã Phước Vân	H. Cần Đước	10° 34' 58"	106° 32' 15"					C-48-34-C-c
rạch Muong Nổi	TV	xã Phước Vân	H. Cần Đước			10° 35' 22"	106° 31' 42"	10° 34' 59"	106° 31' 48"	C-48-34-C-c
rạch Ông Lung	TV	xã Phước Vân	H. Cần Đước			10° 35' 27"	106° 32' 08"	10° 34' 57"	106° 31' 58"	C-48-34-C-c
kênh Rạch Chanh-Trị Yên	TV	xã Phước Vân	H. Cần Đước			10° 36' 53"	106° 28' 59"	10° 36' 46"	106° 40' 10"	C-48-34-C-c
Áp 1	DC	xã Tân Ân	H. Cần Đước	10° 29' 54"	106° 35' 02"					C-48-46-A-a
áp 2A	DC	xã Tân Ân	H. Cần Đước	10° 29' 41"	106° 36' 07"					C-48-46-A-a
áp 2B	DC	xã Tân Ân	H. Cần Đước	10° 30' 28"	106° 35' 20"					C-48-34-C-c
Áp 3	DC	xã Tân Ân	H. Cần Đước	10° 29' 24"	106° 35' 03"					C-48-46-A-a
Áp 4	DC	xã Tân Ân	H. Cần Đước	10° 28' 53"	106° 35' 09"					C-48-46-A-a
Áp 5	DC	xã Tân Ân	H. Cần Đước	10° 29' 23"	106° 35' 24"					C-48-46-A-a
Áp 6	DC	xã Tân Ân	H. Cần Đước	10° 29' 38"	106° 35' 33"					C-48-46-A-a
Áp 7	DC	xã Tân Ân	H. Cần Đước	10° 29' 18"	106° 36' 06"					C-48-46-A-a
kênh 30-4	TV	xã Tân Ân	H. Cần Đước			10° 30' 18"	106° 35' 42"	10° 30' 18"	106° 35' 01"	C-48-34-C-c
rạch Bà Dinh	TV	xã Tân Ân	H. Cần Đước			10° 29' 13"	106° 35' 13"	10° 28' 28"	106° 35' 05"	C-48-46-A-a
đò Bà Nhờ	KX	xã Tân Ân	H. Cần Đước	10° 28' 38"	106° 34' 44"					C-48-46-A-a
sông Bến Trễ	TV	xã Tân Ân	H. Cần Đước			10° 31' 34"	106° 35' 07"	10° 29' 42"	106° 34' 06"	C-48-46-A-a; C-48-34-C-c
sông Cần Đước	TV	xã Tân Ân	H. Cần Đước			10° 30' 45"	106° 39' 07"	10° 27' 39"	106° 37' 54"	C-48-46-A-a
rạch Muong Lá	TV	xã Tân Ân	H. Cần Đước			10° 29' 13"	106° 35' 34"	10° 28' 17"	106° 35' 09"	C-48-46-A-a
rạch Ông Du	TV	xã Tân Ân	H. Cần Đước			10° 28' 34"	106° 35' 54"	10° 29' 02"	106° 36' 21"	C-48-46-A-a
sông Vàm Cỏ	TV	xã Tân Ân	H. Cần Đước			10° 30' 15"	106° 33' 27"	10° 29' 36"	106° 43' 34"	C-48-46-A-a

Địa danh	Nhóm đối tượng	Tên ĐVHC cấp xã	Tên ĐVHC cấp huyện	Toạ độ vị trí tương đối của đối tượng						Phiên hiệu mảnh bản đồ địa hình
				Toạ độ trung tâm		Toạ độ điểm đầu		Toạ độ điểm cuối		
				Vĩ độ	Kinh độ	Vĩ độ	Kinh độ	Vĩ độ	Kinh độ	
rạch Viết Cam	TV	xã Tân Ân	H. Cần Đước			10° 29' 05"	106° 35' 49"	10° 29' 12"	106° 36' 18"	C-48-46-A-a
ấp Bà Nghĩa	DC	xã Tân Chánh	H. Cần Đước	10° 27' 25"	106° 37' 17"					C-48-46-A-a
rạch Bà Nghĩa	TV	xã Tân Chánh	H. Cần Đước			10° 28' 16"	106° 36' 17"	10° 27' 05"	106° 36' 42"	C-48-46-A-a
sông Cần Đước	TV	xã Tân Chánh	H. Cần Đước			10° 30' 45"	106° 39' 07"	10° 27' 39"	106° 37' 54"	C-48-46-A-a
Ấp Đình	DC	xã Tân Chánh	H. Cần Đước	10° 28' 36"	106° 36' 02"					C-48-46-A-a
Rạch Đình	TV	xã Tân Chánh	H. Cần Đước			10° 27' 52"	106° 36' 55"	10° 27' 15"	106° 37' 10"	C-48-46-A-a
ấp Đông Nhất	DC	xã Tân Chánh	H. Cần Đước	10° 27' 22"	106° 35' 38"					C-48-46-A-a
ấp Đông Nhi	DC	xã Tân Chánh	H. Cần Đước	10° 27' 58"	106° 37' 00"					C-48-46-A-a
ấp Đông Trung	DC	xã Tân Chánh	H. Cần Đước	10° 28' 06"	106° 36' 24"					C-48-46-A-a
ấp Hoà Quới	DC	xã Tân Chánh	H. Cần Đước	10° 26' 53"	106° 35' 51"					C-48-46-A-a
Ấp Lăng	DC	xã Tân Chánh	H. Cần Đước	10° 28' 03"	106° 35' 24"					C-48-46-A-a
rạch Mương Bần	TV	xã Tân Chánh	H. Cần Đước			10° 28' 34"	106° 35' 54"	10° 27' 58"	106° 35' 13"	C-48-46-A-a
rạch Mương Lá	TV	xã Tân Chánh	H. Cần Đước			10° 29' 13"	106° 35' 34"	10° 28' 17"	106° 35' 09"	C-48-46-A-a
rạch Ông Cả	TV	xã Tân Chánh	H. Cần Đước			10° 27' 00"	106° 35' 43"	10° 26' 39"	106° 36' 03"	C-48-46-A-a
rạch Ông Du	TV	xã Tân Chánh	H. Cần Đước			10° 28' 34"	106° 35' 54"	10° 29' 02"	106° 36' 21"	C-48-46-A-a
rạch Ông Thiệu	TV	xã Tân Chánh	H. Cần Đước			10° 28' 17"	106° 36' 06"	10° 28' 47"	106° 36' 32"	C-48-46-A-a
rạch Sông Lưu	TV	xã Tân Chánh	H. Cần Đước			10° 28' 06"	106° 36' 00"	10° 26' 51"	106° 36' 21"	C-48-46-A-a
đình Tân Chánh	KX	xã Tân Chánh	H. Cần Đước	10° 28' 31"	106° 36' 09"					C-48-46-A-a
sông Vàm Cỏ	TV	xã Tân Chánh	H. Cần Đước			10° 30' 15"	106° 33' 27"	10° 29' 36"	106° 43' 34"	C-48-46-A-a; C-48-46-A-b
rạch Viết Cam	TV	xã Tân Chánh	H. Cần Đước			10° 29' 05"	106° 35' 49"	10° 29' 12"	106° 36' 18"	C-48-46-A-a
ấp Ao Gòn	DC	xã Tân Lâm	H. Cần Đước	10° 31' 23"	106° 37' 08"					C-48-34-C-c
ấp Bà Chú	DC	xã Tân Lâm	H. Cần Đước	10° 30' 51"	106° 36' 51"					C-48-34-C-c
ấp Bà Thoại	DC	xã Tân Lâm	H. Cần Đước	10° 31' 42"	106° 38' 36"					C-48-34-C-d
rạch Bà Thoại	TV	xã Tân Lâm	H. Cần Đước			10° 32' 31"	106° 38' 14"	10° 31' 40"	106° 38' 55"	C-48-34-C-d
rạch Bến Bạ	TV	xã Tân Lâm	H. Cần Đước			10° 31' 34"	106° 35' 07"	10° 30' 23"	106° 35' 56"	C-48-34-C-c
ấp Bình Hoà	DC	xã Tân Lâm	H. Cần Đước	10° 30' 45"	106° 38' 49"					C-48-34-C-d
sông Cần Đước	TV	xã Tân Lâm	H. Cần Đước			10° 30' 45"	106° 39' 07"	10° 27' 39"	106° 37' 54"	C-48-34-C-d
sông Cần Giuộc	TV	xã Tân Lâm	H. Cần Đước			10° 39' 28"	106° 41' 01"	10° 30' 50"	106° 39' 24"	C-48-34-C-d
kênh Cặp Đê Rạch Cát	TV	xã Tân Lâm	H. Cần Đước			10° 29' 27"	106° 39' 38"	10° 32' 14"	106° 38' 42"	C-48-34-C-d
ấp Cầu Xây	DC	xã Tân Lâm	H. Cần Đước	10° 31' 09"	106° 38' 02"					C-48-34-C-d
Di tích lịch sử văn hoá Chùa Phước Lâm	KX	xã Tân Lâm	H. Cần Đước	10° 31' 57"	106° 35' 56"					C-48-34-C-c
Rạch Đập	TV	xã Tân Lâm	H. Cần Đước			10° 31' 21"	106° 36' 51"	10° 30' 42"	106° 36' 48"	C-48-34-C-c
đường tỉnh 826	KX	xã Tân Lâm	H. Cần Đước			10° 39' 14"	106° 35' 06"	10° 31' 20"	106° 36' 27"	C-48-34-C-c
Rạch Lá	TV	xã Tân Lâm	H. Cần Đước			10° 31' 58"	106° 37' 04"	10° 31' 43"	106° 36' 41"	C-48-34-C-c
ấp Nhà Dài	DC	xã Tân Lâm	H. Cần Đước	10° 32' 20"	106° 37' 08"					C-48-34-C-c

Địa danh	Nhóm đối tượng	Tên ĐVHC cấp xã	Tên ĐVHC cấp huyện	Toạ độ vị trí tương đối của đối tượng						Phiên hiệu mảnh bản đồ địa hình
				Toạ độ trung tâm		Toạ độ điểm đầu		Toạ độ điểm cuối		
				Vĩ độ	Kinh độ	Vĩ độ	Kinh độ	Vĩ độ	Kinh độ	
rạch Nha Ràm	TV	xã Tân Lâm	H. Cần Đước			10° 33' 32"	106° 36' 27"	10° 32' 26"	106° 38' 48"	C-48-34-C-d
ấp Nhà Thờ	DC	xã Tân Lâm	H. Cần Đước	10° 31' 25"	106° 36' 30"					C-48-34-C-c
ấp Nhà Trường	DC	xã Tân Lâm	H. Cần Đước	10° 31' 49"	106° 37' 53"					C-48-34-C-d
rạch Ông Bường	TV	xã Tân Lâm	H. Cần Đước			10° 31' 44"	106° 35' 57"	10° 30' 48"	106° 37' 10"	C-48-34-C-c
rạch Ông Long	TV	xã Tân Lâm	H. Cần Đước			10° 31' 29"	106° 37' 43"	10° 30' 43"	106° 37' 33"	C-48-34-C-d
Đường QL.50	KX	xã Tân Lâm	H. Cần Đước			10° 38' 40"	106° 39' 19"	10° 27' 45"	106° 37' 56"	C-48-34-C-c
ấp Rạch Bộng	DC	xã Tân Lâm	H. Cần Đước	10° 32' 21"	106° 38' 30"					C-48-34-C-d
Rạch Rô	TV	xã Tân Lâm	H. Cần Đước			10° 32' 12"	106° 37' 07"	10° 32' 45"	106° 37' 52"	C-48-34-C-c; C-48-34-C-d
ấp Xóm Chùa	DC	xã Tân Lâm	H. Cần Đước	10° 31' 51"	106° 36' 01"					C-48-34-C-c
ấp Xóm Mới	DC	xã Tân Lâm	H. Cần Đước	10° 32' 01"	106° 36' 28"					C-48-34-C-c
ấp 1A	DC	xã Tân Trạch	H. Cần Đước	10° 34' 47"	106° 35' 03"					C-48-34-C-c
ấp 1B	DC	xã Tân Trạch	H. Cần Đước	10° 34' 38"	106° 34' 24"					C-48-34-C-c
ẤP 2	DC	xã Tân Trạch	H. Cần Đước	10° 34' 22"	106° 35' 31"					C-48-34-C-c
ẤP 3	DC	xã Tân Trạch	H. Cần Đước	10° 33' 58"	106° 33' 59"					C-48-34-C-c
ấp 4A	DC	xã Tân Trạch	H. Cần Đước	10° 33' 26"	106° 34' 48"					C-48-34-C-c
ấp 4B	DC	xã Tân Trạch	H. Cần Đước	10° 33' 27"	106° 33' 24"					C-48-34-C-c
ẤP 5	DC	xã Tân Trạch	H. Cần Đước	10° 32' 48"	106° 34' 51"					C-48-34-C-c
ẤP 6	DC	xã Tân Trạch	H. Cần Đước	10° 33' 46"	106° 35' 33"					C-48-34-C-c
rạch Bà Trưng	TV	xã Tân Trạch	H. Cần Đước			10° 34' 22"	106° 35' 15"	10° 32' 19"	106° 34' 42"	C-48-34-C-c
rạch Bà Xiêng	TV	xã Tân Trạch	H. Cần Đước			10° 33' 40"	106° 34' 09"	10° 33' 17"	106° 32' 57"	C-48-34-C-c
phà Bến Bạ	KX	xã Tân Trạch	H. Cần Đước	10° 33' 12"	106° 33' 39"					C-48-34-C-c
rạch Cây Đước	TV	xã Tân Trạch	H. Cần Đước			10° 34' 38"	106° 35' 35"	10° 34' 33"	106° 35' 46"	C-48-34-C-c
rạch Chợ Đào	TV	xã Tân Trạch	H. Cần Đước			10° 34' 33"	106° 35' 46"	10° 33' 28"	106° 36' 00"	C-48-34-C-c
chùa Định Phước	KX	xã Tân Trạch	H. Cần Đước	10° 34' 33"	106° 35' 16"					C-48-34-C-c
rạch Đồi Ma	TV	xã Tân Trạch	H. Cần Đước			10° 34' 22"	106° 35' 15"	10° 34' 05"	106° 30' 52"	C-48-34-C-c
Đường ĐT.826	KX	xã Tân Trạch	H. Cần Đước			10° 39' 14"	106° 35' 06"	10° 31' 20"	106° 36' 27"	C-48-34-C-c
công Rạch Kiến	KX	xã Tân Trạch	H. Cần Đước	10° 34' 48"	106° 35' 19"					C-48-34-C-c
thánh thất Tân Trạch	KX	xã Tân Trạch	H. Cần Đước	10° 33' 43"	106° 34' 47"					C-48-34-C-c
chùa Thiên Mục	KX	xã Tân Trạch	H. Cần Đước	10° 34' 25"	106° 34' 22"					C-48-34-C-c
sông Vàm Cỏ Đông	TV	xã Tân Trạch	H. Cần Đước			11° 01' 22"	106° 16' 20"	10° 30' 15"	106° 33' 27"	C-48-34-C-c
rạch Xóm Bò	TV	xã Tân Trạch	H. Cần Đước			10° 33' 28"	106° 36' 00"	10° 32' 33"	106° 34' 04"	C-48-34-C-c
Khu phố 1	DC	TT. Cần Giuộc	H. Cần Giuộc	10° 36' 35"	106° 40' 06"					C-48-34-C-d
Khu phố 2	DC	TT. Cần Giuộc	H. Cần Giuộc	10° 36' 18"	106° 40' 18"					C-48-34-C-d
Khu phố 3	DC	TT. Cần Giuộc	H. Cần Giuộc	10° 36' 12"	106° 40' 07"					C-48-34-C-d
Khu phố 4	DC	TT. Cần Giuộc	H. Cần Giuộc	10° 36' 30"	106° 40' 00"					C-48-34-C-d
phà Cần Giuộc	KX	TT. Cần Giuộc	H. Cần Giuộc	10° 36' 28"	106° 40' 27"					C-48-34-C-d

Địa danh	Nhóm đối tượng	Tên ĐVHC cấp xã	Tên ĐVHC cấp huyện	Toạ độ vị trí tương đối của đối tượng						Phiên hiệu mảnh bản đồ địa hình
				Toạ độ trung tâm		Toạ độ điểm đầu		Toạ độ điểm cuối		
				Vĩ độ	Kinh độ	Vĩ độ	Kinh độ	Vĩ độ	Kinh độ	
cầu Cần Giuộc	KX	TT. Cần Giuộc	H. Cần Giuộc	10° 36' 33"	106° 39' 55"					C-48-34-C-d
chợ Cần Giuộc	KX	TT. Cần Giuộc	H. Cần Giuộc	10° 36' 25"	106° 40' 14"					C-48-34-C-d
sông Cần Giuộc	TV	TT. Cần Giuộc	H. Cần Giuộc			10° 39' 28"	106° 41' 01"	10° 30' 50"	106° 39' 24"	C-48-34-C-d
Đường QL.50	KX	TT. Cần Giuộc	H. Cần Giuộc			10° 38' 40"	106° 39' 19"	10° 27' 45"	106° 37' 56"	C-48-34-C-d
kênh Rạch Chanh-Trị Yên	TV	TT. Cần Giuộc	H. Cần Giuộc			10° 36' 53"	106° 28' 59"	10° 36' 46"	106° 40' 10"	C-48-34-C-d
công viên Tượng đài Nghĩa sĩ Cần Giuộc	KX	TT. Cần Giuộc	H. Cần Giuộc	10° 36' 33"	106° 40' 10"					C-48-34-C-d
rạch Ba Bàng	TV	xã Đông Thạnh	H. Cần Giuộc			10° 32' 27"	106° 41' 04"	10° 31' 43"	106° 42' 11"	C-48-34-C-d
sông Ba Làng	TV	xã Đông Thạnh	H. Cần Giuộc			10° 32' 48"	106° 40' 44"	10° 32' 27"	106° 41' 32"	C-48-34-C-d
Áp Bắc	DC	xã Đông Thạnh	H. Cần Giuộc	10° 32' 22"	106° 40' 55"					C-48-34-C-d
rạch Bàu Dơi	TV	xã Đông Thạnh	H. Cần Giuộc			10° 32' 27"	106° 41' 04"	10° 32' 06"	106° 42' 03"	C-48-34-C-d
rạch Bàu Sấu	TV	xã Đông Thạnh	H. Cần Giuộc			10° 32' 18"	106° 39' 39"	10° 31' 46"	106° 39' 05"	C-48-34-C-d
sông Cần Giuộc	TV	xã Đông Thạnh	H. Cần Giuộc			10° 39' 28"	106° 41' 01"	10° 30' 50"	106° 39' 24"	C-48-34-C-d
sông Cầu Đức	TV	xã Đông Thạnh	H. Cần Giuộc			10° 32' 48"	106° 40' 44"	10° 32' 27"	106° 41' 04"	C-48-34-C-d
rạch Cầu Kinh	TV	xã Đông Thạnh	H. Cần Giuộc			10° 33' 04"	106° 40' 23"	10° 32' 49"	106° 40' 43"	C-48-34-C-d
rạch Cây Sơn	TV	xã Đông Thạnh	H. Cần Giuộc			10° 31' 42"	106° 40' 26"	10° 31' 05"	106° 40' 57"	C-48-34-C-d
Đường ĐT.826C	KX	xã Đông Thạnh	H. Cần Giuộc			10° 39' 25"	106° 41' 08"	10° 29' 54"	106° 40' 06"	C-48-34-C-d; C-48-46-A-b
Bến đò Kinh	KX	xã Đông Thạnh	H. Cần Giuộc	10° 29' 56"	106° 40' 02"					C-48-46-A-b
chùa Linh Sơn	KX	xã Đông Thạnh	H. Cần Giuộc	10° 32' 55"	106° 40' 15"					C-48-34-C-d
Áp Nam	DC	xã Đông Thạnh	H. Cần Giuộc	10° 31' 53"	106° 40' 08"					C-48-34-C-d
Rạch Núi	TV	xã Đông Thạnh	H. Cần Giuộc			10° 32' 22"	106° 39' 47"	10° 33' 37"	106° 39' 10"	C-48-34-C-d
rạch Ông Hiếu	TV	xã Đông Thạnh	H. Cần Giuộc			10° 31' 22"	106° 43' 02"	10° 30' 55"	106° 39' 24"	C-48-34-C-d
ấp Tân Quang 1	DC	xã Đông Thạnh	H. Cần Giuộc	10° 30' 42"	106° 39' 42"					C-48-34-C-d
ấp Tân Quang 2	DC	xã Đông Thạnh	H. Cần Giuộc	10° 31' 06"	106° 40' 09"					C-48-34-C-d
Áp Tây	DC	xã Đông Thạnh	H. Cần Giuộc	10° 32' 51"	106° 40' 16"					C-48-34-C-d
chùa Thạnh Hoà	KX	xã Đông Thạnh	H. Cần Giuộc	10° 32' 19"	106° 40' 21"					C-48-34-C-d
Áp Trung	DC	xã Đông Thạnh	H. Cần Giuộc	10° 31' 51"	106° 40' 57"					C-48-34-C-d
rạch Vàm Ông	TV	xã Đông Thạnh	H. Cần Giuộc			10° 31' 58"	106° 40' 01"	10° 31' 08"	106° 39' 42"	C-48-34-C-d
Áp 1	DC	xã Long An	H. Cần Giuộc	10° 32' 35"	106° 38' 24"					C-48-34-C-d
Áp 2	DC	xã Long An	H. Cần Giuộc	10° 33' 34"	106° 38' 06"					C-48-34-C-d
Áp 3	DC	xã Long An	H. Cần Giuộc	10° 34' 16"	106° 39' 26"					C-48-34-C-d
Áp 4	DC	xã Long An	H. Cần Giuộc	10° 34' 07"	106° 38' 10"					C-48-34-C-d
sông Cần Giuộc	TV	xã Long An	H. Cần Giuộc			10° 39' 28"	106° 41' 01"	10° 30' 50"	106° 39' 24"	C-48-34-C-d
rạch Mông Gà	TV	xã Long An	H. Cần Giuộc			10° 35' 51"	106° 35' 40"	10° 34' 42"	106° 40' 02"	C-48-34-C-d
rạch Nha Ràm	TV	xã Long An	H. Cần Giuộc			10° 33' 32"	106° 36' 27"	10° 32' 26"	106° 38' 48"	C-48-34-C-d
Đường QL.50	KX	xã Long An	H. Cần Giuộc			10° 38' 40"	106° 39' 19"	10° 27' 45"	106° 37' 56"	C-48-34-C-d

Địa danh	Nhóm đối tượng	Tên ĐVHC cấp xã	Tên ĐVHC cấp huyện	Toạ độ vị trí tương đối của đối tượng						Phiên hiệu mảnh bản đồ địa hình
				Toạ độ trung tâm		Toạ độ điểm đầu		Toạ độ điểm cuối		
				Vĩ độ	Kinh độ	Vĩ độ	Kinh độ	Vĩ độ	Kinh độ	
Rạch Quao	TV	xã Long An	H. Cần Giuộc			10° 33' 55"	106° 37' 58"	10° 33' 53"	106° 39' 06"	C-48-34-C-d
cầu Thủ Bộ	KX	xã Long An	H. Cần Giuộc	10° 32' 37"	106° 38' 52"					C-48-34-C-d
chùa Từ Phong	KX	xã Long An	H. Cần Giuộc	10° 32' 47"	106° 38' 13"					C-48-34-C-d
Áp 1	DC	xã Long Hậu	H. Cần Giuộc	10° 37' 14"	106° 41' 59"					C-48-34-C-d
áp 2-5	DC	xã Long Hậu	H. Cần Giuộc	10° 37' 54"	106° 41' 21"					C-48-34-C-b
áp 2-6	DC	xã Long Hậu	H. Cần Giuộc	10° 38' 08"	106° 40' 52"					C-48-34-C-b
Áp 3	DC	xã Long Hậu	H. Cần Giuộc	10° 38' 28"	106° 42' 33"					C-48-34-C-b
Áp 4	DC	xã Long Hậu	H. Cần Giuộc	10° 39' 04"	106° 41' 06"					C-48-34-C-b
rạch Bà Đẳng	TV	xã Long Hậu	H. Cần Giuộc			10° 37' 58"	106° 42' 15"	10° 38' 47"	106° 42' 58"	C-48-34-C-b
rạch Bà Việt	TV	xã Long Hậu	H. Cần Giuộc			10° 38' 35"	106° 41' 11"	10° 37' 44"	106° 41' 12"	C-48-34-C-b
rạch Bà Vú	TV	xã Long Hậu	H. Cần Giuộc			10° 38' 36"	106° 41' 30"	10° 39' 05"	106° 42' 12"	C-48-34-C-b
rạch Bàu Dừa	TV	xã Long Hậu	H. Cần Giuộc			10° 36' 39"	106° 43' 52"	10° 38' 07"	106° 43' 47"	C-48-34-C-d
rạch Bên Tranh	TV	xã Long Hậu	H. Cần Giuộc			10° 37' 44"	106° 43' 05"	10° 36' 25"	106° 43' 02"	C-48-34-C-d; C-48-34-C-b
sông Cần Giuộc	TV	xã Long Hậu	H. Cần Giuộc			10° 39' 28"	106° 41' 01"	10° 30' 50"	106° 39' 24"	C-48-34-C-b
rạch Đất Thánh	TV	xã Long Hậu	H. Cần Giuộc			10° 38' 36"	106° 41' 20"	10° 38' 17"	106° 41' 39"	C-48-34-C-b
Rạch Đình	TV	xã Long Hậu	H. Cần Giuộc			10° 38' 14"	106° 41' 56"	10° 37' 31"	106° 41' 25"	C-48-34-C-b
Rạch Dơi	TV	xã Long Hậu	H. Cần Giuộc			10° 39' 28"	106° 41' 01"	10° 39' 15"	106° 42' 08"	C-48-34-C-b
Đường ĐT.826C	KX	xã Long Hậu	H. Cần Giuộc			10° 39' 25"	106° 41' 08"	10° 29' 54"	106° 40' 06"	C-48-34-C-b
Rạch Dừa	TV	xã Long Hậu	H. Cần Giuộc			10° 37' 59"	106° 40' 28"	10° 36' 03"	106° 43' 13"	C-48-34-C-b
Sông Kinh	TV	xã Long Hậu	H. Cần Giuộc			10° 39' 15"	106° 42' 08"	10° 38' 07"	106° 43' 47"	C-48-34-C-b
khu công nghiệp Long Hậu	KX	xã Long Hậu	H. Cần Giuộc	10° 38' 20"	106° 43' 12"					C-48-34-C-b
rạch Ngọn Chùa	TV	xã Long Hậu	H. Cần Giuộc			10° 38' 39"	106° 41' 12"	10° 38' 48"	106° 40' 42"	C-48-34-C-b
rạch Ngọn Công	TV	xã Long Hậu	H. Cần Giuộc			10° 37' 58"	106° 42' 15"	10° 37' 11"	106° 42' 03"	C-48-34-C-d; C-48-34-C-b
rạch Ngọn Vó	TV	xã Long Hậu	H. Cần Giuộc			10° 37' 58"	106° 42' 19"	10° 37' 02"	106° 42' 14"	C-48-34-C-d
cầu Rạch Dơi	KX	xã Long Hậu	H. Cần Giuộc	10° 39' 25"	106° 41' 08"					C-48-34-C-b
cầu Rạch Dừa	KX	xã Long Hậu	H. Cần Giuộc	10° 37' 33"	106° 41' 15"					C-48-34-C-b
rạch Rìa Găng	TV	xã Long Hậu	H. Cần Giuộc			10° 38' 02"	106° 41' 10"	10° 38' 10"	106° 41' 39"	C-48-34-C-b
rạch Tắc Vàm Châu	TV	xã Long Hậu	H. Cần Giuộc			10° 36' 35"	106° 43' 37"	10° 36' 47"	106° 43' 20"	C-48-34-C-d
rạch Thầy Lý	TV	xã Long Hậu	H. Cần Giuộc			10° 37' 26"	106° 42' 40"	10° 36' 52"	106° 42' 25"	C-48-34-C-d
rạch Vàm Cống	TV	xã Long Hậu	H. Cần Giuộc			10° 38' 53"	106° 41' 50"	10° 39' 14"	106° 41' 53"	C-48-34-C-b
rạch Bàu Sáu	TV	xã Long Phụng	H. Cần Giuộc			10° 32' 18"	106° 39' 39"	10° 31' 46"	106° 39' 05"	C-48-34-C-d
sông Cần Giuộc	TV	xã Long Phụng	H. Cần Giuộc			10° 39' 28"	106° 41' 01"	10° 30' 50"	106° 39' 24"	C-48-34-C-d
áp Chánh Nhi	DC	xã Long Phụng	H. Cần Giuộc	10° 33' 17"	106° 39' 36"					C-48-34-C-d
áp Chánh Nhứt	DC	xã Long Phụng	H. Cần Giuộc	10° 32' 19"	106° 39' 41"					C-48-34-C-d
đình Chánh Thôn	KX	xã Long Phụng	H. Cần Giuộc	10° 32' 29"	106° 39' 32"					C-48-34-C-d

Địa danh	Nhóm đối tượng	Tên ĐVHC cấp xã	Tên ĐVHC cấp huyện	Toạ độ vị trí tương đối của đối tượng						Phiên hiệu mảnh bản đồ địa hình
				Toạ độ trung tâm		Toạ độ điểm đầu		Toạ độ điểm cuối		
				Vĩ độ	Kinh độ	Vĩ độ	Kinh độ	Vĩ độ	Kinh độ	
Rạch Núi	TV	xã Long Phụng	H. Cần Giuộc			10° 32' 22"	106° 39' 47"	10° 33' 37"	106° 39' 10"	C-48-34-C-d
rạch Ông Hiếu	TV	xã Long Phụng	H. Cần Giuộc			10° 31' 22"	106° 43' 02"	10° 30' 55"	106° 39' 24"	C-48-34-C-d
ấp Phú Thạnh	DC	xã Long Phụng	H. Cần Giuộc	10° 31' 54"	106° 39' 07"					C-48-34-C-d
ấp Tây Phú	DC	xã Long Phụng	H. Cần Giuộc	10° 32' 45"	106° 38' 57"					C-48-34-C-d
cầu Thủ Bộ	KX	xã Long Phụng	H. Cần Giuộc	10° 32' 37"	106° 38' 52"					C-48-34-C-d
rạch Vàm Ông	TV	xã Long Phụng	H. Cần Giuộc			10° 31' 58"	106° 40' 01"	10° 31' 08"	106° 39' 42"	C-48-34-C-d
rạch Bà Râm	TV	xã Long Thượng	H. Cần Giuộc			10° 38' 32"	106° 37' 09"	10° 38' 08"	106° 36' 55"	C-48-34-C-a
rạch Cầu Đình	TV	xã Long Thượng	H. Cần Giuộc			10° 39' 06"	106° 35' 56"	10° 38' 15"	106° 36' 36"	C-48-34-C-a
Đường ĐT.835B	KX	xã Long Thượng	H. Cần Giuộc			10° 38' 38"	106° 32' 14"	10° 36' 21"	106° 37' 17"	C-48-34-C-a
cụm công nghiệp Hải Sơn	KX	xã Long Thượng	H. Cần Giuộc	10° 39' 03"	106° 36' 14"					C-48-34-C-a
ấp Long Hưng	DC	xã Long Thượng	H. Cần Giuộc	10° 38' 27"	106° 35' 42"					C-48-34-C-a
ấp Long Thạnh	DC	xã Long Thượng	H. Cần Giuộc	10° 38' 16"	106° 36' 29"					C-48-34-C-a
ấp Long Thới	DC	xã Long Thượng	H. Cần Giuộc	10° 39' 20"	106° 36' 23"					C-48-34-C-a
Di tích lịch sử văn hoá Miếu Bà Ngũ Hành	KX	xã Long Thượng	H. Cần Giuộc	10° 38' 16"	106° 36' 26"					C-48-34-C-a
kênh Rạch Chanh-Trị Yên	TV	xã Long Thượng	H. Cần Giuộc			10° 36' 53"	106° 28' 59"	10° 36' 46"	106° 40' 10"	C-48-34-C-a; C-48-34-C-b
ấp Tân Điền	DC	xã Long Thượng	H. Cần Giuộc	10° 38' 53"	106° 36' 59"					C-48-34-C-a
Di tích lịch sử văn hoá Chùa Tôn Thạnh	KX	xã Mỹ Lộc	H. Cần Giuộc	10° 36' 27"	106° 38' 42"					C-48-34-C-d
Rạch Cống	TV	xã Mỹ Lộc	H. Cần Giuộc			10° 36' 41"	106° 38' 26"	10° 36' 53"	106° 38' 51"	C-48-34-C-d
Đường ĐT.835B	KX	xã Mỹ Lộc	H. Cần Giuộc			10° 38' 38"	106° 32' 14"	10° 36' 21"	106° 37' 17"	C-48-34-C-d
Rạch Dừa	TV	xã Mỹ Lộc	H. Cần Giuộc			10° 36' 58"	106° 37' 34"	10° 37' 32"	106° 38' 02"	C-48-34-C-d
rạch Giáp Mè	TV	xã Mỹ Lộc	H. Cần Giuộc			10° 36' 53"	106° 38' 10"	10° 37' 28"	106° 38' 35"	C-48-34-C-d
ấp Lộc Hậu	DC	xã Mỹ Lộc	H. Cần Giuộc	10° 36' 47"	106° 38' 05"					C-48-34-C-d
ấp Lộc Tiền	DC	xã Mỹ Lộc	H. Cần Giuộc	10° 36' 26"	106° 37' 49"					C-48-34-C-d
ấp Lộc Trung	DC	xã Mỹ Lộc	H. Cần Giuộc	10° 37' 19"	106° 37' 27"					C-48-34-C-c
thánh thất Mỹ Lộc	KX	xã Mỹ Lộc	H. Cần Giuộc	10° 36' 33"	106° 38' 07"					C-48-34-C-d
rạch Nhiêu Phò	TV	xã Mỹ Lộc	H. Cần Giuộc			10° 37' 12"	106° 37' 20"	10° 37' 39"	106° 37' 43"	C-48-34-C-c;
rạch Ông Vĩnh	TV	xã Mỹ Lộc	H. Cần Giuộc			10° 37' 23"	106° 37' 06"	10° 37' 56"	106° 37' 18"	C-48-34-C-a; C-48-34-C-c
chùa Pháp Viên	KX	xã Mỹ Lộc	H. Cần Giuộc	10° 36' 19"	106° 37' 34"					C-48-34-C-d
kênh Rạch Chanh-Trị Yên	TV	xã Mỹ Lộc	H. Cần Giuộc			10° 36' 53"	106° 28' 59"	10° 36' 46"	106° 40' 10"	C-48-34-C-d; C-48-34-C-a; C-48-34-C-b
ấp Thanh Ba	DC	xã Mỹ Lộc	H. Cần Giuộc	10° 36' 21"	106° 38' 37"					C-48-34-C-d
rạch Thanh Ba	TV	xã Mỹ Lộc	H. Cần Giuộc			10° 35' 41"	106° 38' 18"	10° 36' 24"	106° 39' 31"	C-48-34-C-d

Địa danh	Nhóm đối tượng	Tên ĐVHC cấp xã	Tên ĐVHC cấp huyện	Toạ độ vị trí tương đối của đối tượng						Phiên hiệu mảnh bản đồ địa hình
				Toạ độ trung tâm		Toạ độ điểm đầu		Toạ độ điểm cuối		
				Vĩ độ	Kinh độ	Vĩ độ	Kinh độ	Vĩ độ	Kinh độ	
rạch Ba Trang	TV	xã Phước Hậu	H. Cần Giuộc			10° 38' 07"	106° 36' 36"	10° 38' 03"	106° 36' 57"	C-48-34-C-a
Đường ĐT.835B	KX	xã Phước Hậu	H. Cần Giuộc			10° 38' 38"	106° 32' 14"	10° 36' 21"	106° 37' 17"	C-48-34-C-c
ấp Long Giêng	DC	xã Phước Hậu	H. Cần Giuộc	10° 36' 54"	106° 35' 16"					C-48-34-C-c
đình Long Giêng	KX	xã Phước Hậu	H. Cần Giuộc	10° 37' 41"	106° 35' 33"					C-48-34-C-a
ấp Long Khánh	DC	xã Phước Hậu	H. Cần Giuộc	10° 37' 25"	106° 36' 06"					C-48-34-C-c
Áp Ngoài	DC	xã Phước Hậu	H. Cần Giuộc	10° 37' 03"	106° 36' 35"					C-48-34-C-c
rạch Ông Chùm	TV	xã Phước Hậu	H. Cần Giuộc			10° 36' 47"	106° 35' 12"	10° 38' 01"	106° 35' 36"	C-48-34-C-a; C-48-34-C-c
rạch Ông Vĩnh	TV	xã Phước Hậu	H. Cần Giuộc			10° 37' 23"	106° 37' 06"	10° 37' 56"	106° 37' 18"	C-48-34-C-a; C-48-34-C-c
chùa Pháp Tam	KX	xã Phước Hậu	H. Cần Giuộc	10° 37' 22"	106° 36' 41"					C-48-34-C-c
kênh Rạch Chanh-Trị Yên	TV	xã Phước Hậu	H. Cần Giuộc			10° 36' 53"	106° 28' 59"	10° 36' 46"	106° 40' 10"	C-48-34-C-a
Áp Trong	DC	xã Phước Hậu	H. Cần Giuộc	10° 36' 36"	106° 36' 22"					C-48-34-C-c
Rạch Bà	TV	xã Phước Lại	H. Cần Giuộc			10° 36' 36"	106° 41' 50"	10° 37' 10"	106° 41' 54"	C-48-34-C-d
rạch Bà Đặng	TV	xã Phước Lại	H. Cần Giuộc			10° 36' 03"	106° 43' 13"	10° 34' 32"	106° 42' 43"	C-48-34-C-d
rạch Bà Kiều	TV	xã Phước Lại	H. Cần Giuộc			10° 36' 56"	106° 40' 52"	10° 35' 36"	106° 41' 33"	C-48-34-C-d
rạch Bà Quýt	TV	xã Phước Lại	H. Cần Giuộc			10° 36' 37"	106° 41' 24"	10° 37' 27"	106° 41' 20"	C-48-34-C-d
rạch Bà Dài	TV	xã Phước Lại	H. Cần Giuộc			10° 35' 37"	106° 42' 10"	10° 35' 18"	106° 42' 44"	C-48-34-C-d
phà Cần Giuộc	KX	xã Phước Lại	H. Cần Giuộc	10° 36' 28"	106° 40' 27"					C-48-34-C-d
sông Cần Giuộc	TV	xã Phước Lại	H. Cần Giuộc			10° 39' 28"	106° 41' 01"	10° 30' 50"	106° 39' 24"	C-48-34-C-d; C-48-34-C-b
Đường ĐT.826C	KX	xã Phước Lại	H. Cần Giuộc			10° 39' 25"	106° 41' 08"	10° 29' 54"	106° 40' 06"	C-48-34-C-d
Rạch Dừa	TV	xã Phước Lại	H. Cần Giuộc			10° 37' 59"	106° 40' 28"	10° 36' 03"	106° 43' 13"	C-48-34-C-b
sông Kênh Hàn	TV	xã Phước Lại	H. Cần Giuộc			10° 35' 03"	106° 41' 55"	10° 33' 51"	106° 43' 59"	C-48-34-C-d
ấp Long Bào	DC	xã Phước Lại	H. Cần Giuộc	10° 36' 32"	106° 42' 14"					C-48-34-C-d
Áp Luỹ	DC	xã Phước Lại	H. Cần Giuộc	10° 35' 49"	106° 40' 49"					C-48-34-C-d
rạch Mương Bàu	TV	xã Phước Lại	H. Cần Giuộc			10° 36' 36"	106° 42' 20"	10° 36' 22"	106° 43' 00"	C-48-34-C-d
ấp Mương Chài	DC	xã Phước Lại	H. Cần Giuộc	10° 34' 48"	106° 42' 12"					C-48-34-C-d
rạch Mương Chài	TV	xã Phước Lại	H. Cần Giuộc			10° 34' 43"	106° 42' 28"	10° 34' 56"	106° 42' 03"	C-48-34-C-d
thánh thất Phước Lại	KX	xã Phước Lại	H. Cần Giuộc	10° 36' 05"	106° 40' 49"					C-48-34-C-d
ấp Phước Thới	DC	xã Phước Lại	H. Cần Giuộc	10° 37' 43"	106° 40' 34"					C-48-34-C-b
cầu Rạch Dừa	KX	xã Phước Lại	H. Cần Giuộc	10° 37' 33"	106° 41' 15"					C-48-34-C-b
ấp Tân Thanh A	DC	xã Phước Lại	H. Cần Giuộc	10° 36' 37"	106° 40' 35"					C-48-34-C-d
ấp Tân Thanh B	DC	xã Phước Lại	H. Cần Giuộc	10° 36' 44"	106° 40' 36"					C-48-34-C-d
đò Trầm Bàu	KX	xã Phước Lại	H. Cần Giuộc	10° 36' 13"	106° 43' 05"					C-48-34-C-d
Rạch Ván	TV	xã Phước Lại	H. Cần Giuộc			10° 35' 03"	106° 41' 55"	10° 35' 19"	106° 40' 43"	C-48-34-C-d
rạch Cầu Hội	TV	xã Phước Lâm	H. Cần Giuộc			10° 35' 41"	106° 38' 18"	10° 34' 50"	106° 37' 55"	C-48-34-C-d

Địa danh	Nhóm đối tượng	Tên ĐVHC cấp xã	Tên ĐVHC cấp huyện	Toạ độ vị trí tương đối của đối tượng						Phiên hiệu mảnh bản đồ địa hình
				Toạ độ trung tâm		Toạ độ điểm đầu		Toạ độ điểm cuối		
				Vĩ độ	Kinh độ	Vĩ độ	Kinh độ	Vĩ độ	Kinh độ	
rạch Mông Gà	TV	xã Phước Lâm	H. Cần Giuộc			10° 35' 51"	106° 35' 40"	10° 34' 42"	106° 40' 02"	C-48-34-C-c; C-48-34-C-d
kênh Mông Gà	TV	xã Phước Lâm	H. Cần Giuộc			10° 34' 42"	106° 37' 28"	10° 35' 51"	106° 35' 40"	C-48-34-C-c
ấp Phước Hưng 1	DC	xã Phước Lâm	H. Cần Giuộc	10° 35' 57"	106° 36' 21"					C-48-34-C-c
ấp Phước Hưng 2	DC	xã Phước Lâm	H. Cần Giuộc	10° 36' 11"	106° 35' 54"					C-48-34-C-c
ấp Phước Kế	DC	xã Phước Lâm	H. Cần Giuộc	10° 35' 34"	106° 37' 43"					C-48-34-C-d
ấp Phước Thuận	DC	xã Phước Lâm	H. Cần Giuộc	10° 35' 21"	106° 37' 02"					C-48-34-C-c
rạch Bà Cua	TV	xã Phước Lý	H. Cần Giuộc			10° 37' 40"	106° 33' 21"	10° 38' 30"	106° 31' 59"	C-48-34-C-a
Đường ĐT.826	KX	xã Phước Lý	H. Cần Giuộc			10° 39' 14"	106° 35' 06"	10° 31' 20"	106° 36' 27"	C-48-34-C-a
Đường ĐT.835B	KX	xã Phước Lý	H. Cần Giuộc			10° 38' 38"	106° 32' 14"	10° 36' 21"	106° 37' 17"	C-48-34-C-a
ấp Phú Ân	DC	xã Phước Lý	H. Cần Giuộc	10° 38' 37"	106° 33' 29"					C-48-34-C-a
ấp Phú Thành	DC	xã Phước Lý	H. Cần Giuộc	10° 38' 32"	106° 32' 54"					C-48-34-C-a
chùa Phước Ân	KX	xã Phước Lý	H. Cần Giuộc	10° 38' 43"	106° 33' 45"					C-48-34-C-a
ấp Phước Lý	DC	xã Phước Lý	H. Cần Giuộc	10° 38' 47"	106° 34' 11"					C-48-34-C-a
đình Phước Lý	KX	xã Phước Lý	H. Cần Giuộc	10° 38' 41"	106° 34' 20"					C-48-34-C-a
kênh Rạch Chanh-Trị Yên	TV	xã Phước Lý	H. Cần Giuộc			10° 36' 53"	106° 28' 59"	10° 36' 46"	106° 40' 10"	C-48-34-C-a
Cầu Trâm	KX	xã Phước Lý	H. Cần Giuộc	10° 38' 17"	106° 35' 08"					C-48-34-C-a
ấp Vĩnh Phước	DC	xã Phước Lý	H. Cần Giuộc	10° 38' 49"	106° 35' 09"					C-48-34-C-a
rạch Bà Đặng	TV	xã Phước Vĩnh Đông	H. Cần Giuộc			10° 36' 03"	106° 43' 13"	10° 34' 32"	106° 42' 43"	C-48-34-C-d
sông Ba Làng	TV	xã Phước Vĩnh Đông	H. Cần Giuộc			10° 32' 48"	106° 40' 44"	10° 32' 27"	106° 41' 32"	C-48-34-C-d
rạch Bàu Le	TV	xã Phước Vĩnh Đông	H. Cần Giuộc			10° 32' 51"	106° 42' 29"	10° 34' 09"	106° 43' 10"	C-48-34-C-d
rạch Bàu Sinh	TV	xã Phước Vĩnh Đông	H. Cần Giuộc			10° 35' 03"	106° 43' 31"	10° 35' 16"	106° 42' 50"	C-48-34-C-d
rạch Bàu Tượng	TV	xã Phước Vĩnh Đông	H. Cần Giuộc			10° 34' 57"	106° 43' 15"	10° 35' 19"	106° 43' 05"	C-48-34-C-d
rạch Cầu Tre	TV	xã Phước Vĩnh Đông	H. Cần Giuộc			10° 33' 02"	106° 41' 53"	10° 33' 56"	106° 42' 13"	C-48-34-C-d
Rạch Chim	TV	xã Phước Vĩnh Đông	H. Cần Giuộc			10° 32' 30"	106° 42' 56"	10° 33' 14"	106° 44' 03"	C-48-34-C-d
rạch Chim Bà Liên	TV	xã Phước Vĩnh Đông	H. Cần Giuộc			10° 35' 34"	106° 43' 19"	10° 35' 03"	106° 43' 31"	C-48-34-C-d
rạch Chim Trên	TV	xã Phước Vĩnh Đông	H. Cần Giuộc			10° 35' 03"	106° 43' 31"	10° 34' 38"	106° 44' 39"	C-48-34-C-d
ấp Đông An	DC	xã Phước Vĩnh Đông	H. Cần Giuộc	10° 33' 37"	106° 42' 17"					C-48-34-C-d
sông Đông An	TV	xã Phước Vĩnh Đông	H. Cần Giuộc			10° 33' 14"	106° 41' 31"	10° 34' 32"	106° 42' 22"	C-48-34-C-d
ấp Đông Bình	DC	xã Phước Vĩnh Đông	H. Cần Giuộc	10° 32' 49"	106° 43' 17"					C-48-34-C-d
sông Kênh Hàn	TV	xã Phước Vĩnh Đông	H. Cần Giuộc			10° 35' 03"	106° 41' 55"	10° 33' 51"	106° 43' 59"	C-48-34-C-d
sông Soài Rạp	TV	xã Phước Vĩnh Đông	H. Cần Giuộc			10° 34' 38"	106° 44' 39"	10° 29' 54"	106° 44' 00"	C-48-34-C-d
rạch Tắc Cạn	TV	xã Phước Vĩnh Đông	H. Cần Giuộc			10° 32' 46"	106° 41' 44"	10° 32' 30"	106° 42' 56"	C-48-34-C-d
ấp Thạnh Trung	DC	xã Phước Vĩnh Đông	H. Cần Giuộc	10° 33' 59"	106° 43' 00"					C-48-34-C-d
ấp Vĩnh Thạnh	DC	xã Phước Vĩnh Đông	H. Cần Giuộc	10° 34' 13"	106° 43' 27"					C-48-34-C-d
rạch Xã Chánh	TV	xã Phước Vĩnh Đông	H. Cần Giuộc			10° 34' 50"	106° 43' 42"	10° 34' 27"	106° 42' 58"	C-48-34-C-d
Ấp 1	DC	xã Phước Vĩnh Tây	H. Cần Giuộc	10° 33' 15"	106° 40' 24"					C-48-34-C-d

Địa danh	Nhóm đối tượng	Tên ĐVHC cấp xã	Tên ĐVHC cấp huyện	Toạ độ vị trí tương đối của đối tượng						Phiên hiệu mảnh bản đồ địa hình
				Toạ độ trung tâm		Toạ độ điểm đầu		Toạ độ điểm cuối		
				Vĩ độ	Kinh độ	Vĩ độ	Kinh độ	Vĩ độ	Kinh độ	
Áp 2	DC	xã Phước Vĩnh Tây	H. Cần Giuộc	10° 34' 12"	106° 40' 35"					C-48-34-C-d
Áp 3	DC	xã Phước Vĩnh Tây	H. Cần Giuộc	10° 34' 01"	106° 41' 45"					C-48-34-C-d
sông Ba Làng	TV	xã Phước Vĩnh Tây	H. Cần Giuộc			10° 32' 48"	106° 40' 44"	10° 32' 27"	106° 41' 32"	C-48-34-C-d
sông Cần Giuộc	TV	xã Phước Vĩnh Tây	H. Cần Giuộc			10° 39' 28"	106° 41' 01"	10° 30' 50"	106° 39' 24"	C-48-34-C-d
Di tích lịch sử văn hoá Cầu Kinh	KX	xã Phước Vĩnh Tây	H. Cần Giuộc	10° 33' 20"	106° 40' 50"					C-48-34-C-d
rạch Cầu Kinh	TV	xã Phước Vĩnh Tây	H. Cần Giuộc			10° 33' 04"	106° 40' 23"	10° 32' 49"	106° 40' 43"	C-48-34-C-d
Rạch Cua	TV	xã Phước Vĩnh Tây	H. Cần Giuộc			10° 34' 30"	106° 40' 42"	10° 34' 41"	106° 40' 12"	C-48-34-C-d
Rạch Đập	TV	xã Phước Vĩnh Tây	H. Cần Giuộc			10° 34' 42"	106° 40' 51"	10° 34' 56"	106° 40' 12"	C-48-34-C-d
sông Đông An	TV	xã Phước Vĩnh Tây	H. Cần Giuộc			10° 33' 14"	106° 41' 31"	10° 34' 32"	106° 42' 22"	C-48-34-C-d
Đường ĐT.826C	KX	xã Phước Vĩnh Tây	H. Cần Giuộc			10° 39' 25"	106° 41' 08"	10° 29' 54"	106° 40' 06"	C-48-34-C-d
sông Kênh Hàn	TV	xã Phước Vĩnh Tây	H. Cần Giuộc			10° 35' 03"	106° 41' 55"	10° 33' 51"	106° 43' 59"	C-48-34-C-d
Rạch Núi	TV	xã Phước Vĩnh Tây	H. Cần Giuộc			10° 32' 22"	106° 39' 47"	10° 33' 37"	106° 39' 10"	C-48-34-C-d
cầu Ông Chuông	KX	xã Phước Vĩnh Tây	H. Cần Giuộc	10° 34' 22"	106° 40' 42"					C-48-34-C-d
rạch Ông Chuông	TV	xã Phước Vĩnh Tây	H. Cần Giuộc			10° 34' 23"	106° 40' 11"	10° 33' 57"	106° 41' 42"	C-48-34-C-d
rạch Ông Nhu	TV	xã Phước Vĩnh Tây	H. Cần Giuộc			10° 34' 42"	106° 40' 52"	10° 35' 09"	106° 41' 10"	C-48-34-C-d
rạch Thầy Phó	TV	xã Phước Vĩnh Tây	H. Cần Giuộc			10° 34' 15"	106° 41' 53"	10° 35' 02"	106° 41' 54"	C-48-34-C-d
Rạch Ván	TV	xã Phước Vĩnh Tây	H. Cần Giuộc			10° 35' 03"	106° 41' 55"	10° 35' 19"	106° 40' 43"	C-48-34-C-d
Đường ĐH.11	KX	xã Tân Kim	H. Cần Giuộc			10° 38' 08"	106° 39' 05"	10° 37' 51"	106° 39' 37"	C-48-34-C-b
rạch Bà Vú	TV	xã Tân Kim	H. Cần Giuộc			10° 36' 54"	106° 39' 44"	10° 36' 25"	106° 39' 42"	C-48-34-C-d
cầu Cần Giuộc	KX	xã Tân Kim	H. Cần Giuộc	10° 36' 33"	106° 39' 55"					C-48-34-C-d
sông Cần Giuộc	TV	xã Tân Kim	H. Cần Giuộc			10° 39' 28"	106° 41' 01"	10° 30' 50"	106° 39' 24"	C-48-34-C-d; C-48-34-C-b
rạch Cầu Ngang	TV	xã Tân Kim	H. Cần Giuộc			10° 38' 14"	106° 39' 05"	10° 38' 36"	106° 40' 18"	C-48-34-C-b
chùa Giác Tánh	KX	xã Tân Kim	H. Cần Giuộc	10° 36' 56"	106° 39' 46"					C-48-34-C-d
Công ty Giày Fuluh	KX	xã Tân Kim	H. Cần Giuộc	10° 36' 49"	106° 39' 38"					C-48-34-C-d
rạch Hóc Hươu	TV	xã Tân Kim	H. Cần Giuộc			10° 37' 49"	106° 39' 07"	10° 37' 35"	106° 37' 59"	C-48-34-C-b
Di tích lịch sử văn hoá Khu lưu niệm Nguyễn Thái Bình	KX	xã Tân Kim	H. Cần Giuộc	10° 37' 04"	106° 39' 53"					C-48-34-C-d
ấp Kim Điền	DC	xã Tân Kim	H. Cần Giuộc	10° 37' 48"	106° 39' 37"					C-48-34-C-b
ấp Kim Định	DC	xã Tân Kim	H. Cần Giuộc	10° 37' 22"	106° 40' 04"					C-48-34-C-d
ấp Long Phú	DC	xã Tân Kim	H. Cần Giuộc	10° 37' 22"	106° 38' 53"					C-48-34-C-d
đình Long Phú	KX	xã Tân Kim	H. Cần Giuộc	10° 37' 15"	106° 38' 57"					C-48-34-C-d
rạch Ông Cùn	TV	xã Tân Kim	H. Cần Giuộc			10° 37' 12"	106° 38' 51"	10° 36' 57"	106° 39' 08"	C-48-34-C-d
rạch Ông Tam	TV	xã Tân Kim	H. Cần Giuộc			10° 37' 35"	106° 39' 44"	10° 36' 40"	106° 39' 21"	C-48-34-C-d

Địa danh	Nhóm đối tượng	Tên ĐVHC cấp xã	Tên ĐVHC cấp huyện	Toạ độ vị trí tương đối của đối tượng						Phiên hiệu mảnh bản đồ địa hình
				Toạ độ trung tâm		Toạ độ điểm đầu		Toạ độ điểm cuối		
				Vĩ độ	Kinh độ	Vĩ độ	Kinh độ	Vĩ độ	Kinh độ	
Đường QL.50	KX	xã Tân Kim	H. Cần Giuộc			10° 38' 40"	106° 39' 19"	10° 27' 45"	106° 37' 56"	C-48-34-C-b; C-48-34-C-d
kênh Rạch Chanh-Trị Yên	TV	xã Tân Kim	H. Cần Giuộc			10° 36' 53"	106° 28' 59"	10° 36' 46"	106° 40' 10"	C-48-34-C-d
khu công nghiệp Tân Kim	KX	xã Tân Kim	H. Cần Giuộc	10° 38' 10"	106° 39' 39"					C-48-34-C-b
ấp Tân Phước	DC	xã Tân Kim	H. Cần Giuộc	10° 38' 06"	106° 40' 09"					C-48-34-C-b
ấp Tân Xuân	DC	xã Tân Kim	H. Cần Giuộc	10° 38' 20"	106° 39' 19"					C-48-34-C-b
ấp Thanh Hà	DC	xã Tân Kim	H. Cần Giuộc	10° 36' 34"	106° 39' 49"					C-48-34-C-d
đình Thanh Hà	KX	xã Tân Kim	H. Cần Giuộc	10° 36' 41"	106° 39' 42"					C-48-34-C-d
ấp Trị Yên	DC	xã Tân Kim	H. Cần Giuộc	10° 36' 46"	106° 39' 51"					C-48-34-C-d
rạch Ba Bàng	TV	xã Tân Tập	H. Cần Giuộc			10° 32' 27"	106° 41' 04"	10° 31' 43"	106° 42' 11"	C-48-34-C-d
sông Ba Làng	TV	xã Tân Tập	H. Cần Giuộc			10° 32' 48"	106° 40' 44"	10° 32' 27"	106° 41' 32"	C-48-34-C-d
rạch Bàu Dơi	TV	xã Tân Tập	H. Cần Giuộc			10° 32' 27"	106° 41' 04"	10° 32' 06"	106° 42' 03"	C-48-34-C-d
đình Chánh Thôn	KX	xã Tân Tập	H. Cần Giuộc	10° 31' 17"	106° 41' 45"					C-48-34-C-d
Rạch Chim	TV	xã Tân Tập	H. Cần Giuộc			10° 32' 30"	106° 42' 56"	10° 33' 14"	106° 44' 03"	C-48-34-C-d
Rạch Gấp	TV	xã Tân Tập	H. Cần Giuộc			10° 32' 29"	106° 42' 57"	10° 32' 04"	106° 43' 12"	C-48-34-C-d
cảng Long An	KX	xã Tân Tập	H. Cần Giuộc	10° 32' 09"	106° 44' 16"					C-48-34-C-d
rạch Nhà Hội	TV	xã Tân Tập	H. Cần Giuộc			10° 31' 57"	106° 41' 39"	10° 31' 25"	106° 42' 23"	C-48-34-C-d
rạch Nhà Vương	TV	xã Tân Tập	H. Cần Giuộc			10° 32' 44"	106° 42' 22"	10° 32' 14"	106° 43' 01"	C-48-34-C-d
Rạch Núi	TV	xã Tân Tập	H. Cần Giuộc			10° 32' 10"	106° 43' 04"	10° 31' 22"	106° 43' 02"	C-48-34-C-d
rạch Ông Hiếu	TV	xã Tân Tập	H. Cần Giuộc			10° 31' 22"	106° 43' 02"	10° 30' 55"	106° 39' 24"	C-48-34-C-d
sông Rạch Cát	TV	xã Tân Tập	H. Cần Giuộc			10° 30' 50"	106° 39' 24"	10° 30' 36"	106° 43' 51"	C-48-34-C-d
sông Soài Rạp	TV	xã Tân Tập	H. Cần Giuộc			10° 34' 38"	106° 44' 39"	10° 29' 54"	106° 44' 00"	C-48-34-C-d
rạch Tắc Cạn	TV	xã Tân Tập	H. Cần Giuộc			10° 32' 46"	106° 41' 44"	10° 32' 30"	106° 42' 56"	C-48-34-C-d
ấp Tân Chánh	DC	xã Tân Tập	H. Cần Giuộc	10° 31' 48"	106° 41' 53"					C-48-34-C-d
ấp Tân Đại	DC	xã Tân Tập	H. Cần Giuộc	10° 30' 31"	106° 42' 15"					C-48-34-C-d
ấp Tân Đông	DC	xã Tân Tập	H. Cần Giuộc	10° 32' 07"	106° 42' 08"					C-48-34-C-d
ấp Tân Hoà	DC	xã Tân Tập	H. Cần Giuộc	10° 31' 47"	106° 43' 28"					C-48-34-C-d
ấp Tân Quý	DC	xã Tân Tập	H. Cần Giuộc	10° 30' 22"	106° 41' 15"					C-48-34-C-d
ấp Tân Thành	DC	xã Tân Tập	H. Cần Giuộc	10° 32' 13"	106° 41' 21"					C-48-34-C-d
ấp Vĩnh Hoà	DC	xã Tân Tập	H. Cần Giuộc	10° 31' 58"	106° 43' 19"					C-48-34-C-d
Rạch Vọp	TV	xã Tân Tập	H. Cần Giuộc			10° 32' 04"	106° 43' 12"	10° 31' 36"	106° 44' 19"	C-48-34-C-d
kênh 25-4	TV	xã Thuận Thành	H. Cần Giuộc			10° 34' 41"	106° 36' 54"	10° 34' 11"	106° 36' 27"	C-48-34-C-c
kênh Đại Hội	TV	xã Thuận Thành	H. Cần Giuộc			10° 34' 06"	106° 37' 45"	10° 35' 35"	106° 35' 16"	C-48-34-C-c; C-48-34-C-d
Đường ĐT.826	KX	xã Thuận Thành	H. Cần Giuộc			10° 39' 14"	106° 35' 06"	10° 31' 20"	106° 36' 27"	C-48-34-C-a
cầu Mông Gà	KX	xã Thuận Thành	H. Cần Giuộc	10° 34' 35"	106° 38' 19"					C-48-34-C-d

Địa danh	Nhóm đối tượng	Tên ĐVHC cấp xã	Tên ĐVHC cấp huyện	Toạ độ vị trí tương đối của đối tượng						Phiên hiệu mảnh bản đồ địa hình
				Toạ độ trung tâm		Toạ độ điểm đầu		Toạ độ điểm cuối		
				Vĩ độ	Kinh độ	Vĩ độ	Kinh độ	Vĩ độ	Kinh độ	
rạch Mông Gà	TV	xã Thuận Thành	H. Cần Giuộc			10° 35' 51"	106° 35' 40"	10° 34' 42"	106° 40' 02"	C-48-34-C-c; C-48-34-C-d
kênh Mông Gà	TV	xã Thuận Thành	H. Cần Giuộc			10° 34' 42"	106° 37' 28"	10° 35' 51"	106° 35' 40"	C-48-34-C-c
Đường QL.50	KX	xã Thuận Thành	H. Cần Giuộc			10° 38' 40"	106° 39' 19"	10° 27' 45"	106° 37' 56"	C-48-34-C-d
ấp Thuận Bắc	DC	xã Thuận Thành	H. Cần Giuộc	10° 34' 34"	106° 37' 32"					C-48-34-C-d
ấp Thuận Đông	DC	xã Thuận Thành	H. Cần Giuộc	10° 34' 02"	106° 37' 36"					C-48-34-C-d
ấp Thuận Nam	DC	xã Thuận Thành	H. Cần Giuộc	10° 33' 40"	106° 37' 21"					C-48-34-C-c
ấp Thuận Tây 1	DC	xã Thuận Thành	H. Cần Giuộc	10° 34' 48"	106° 35' 48"					C-48-34-C-c
ấp Thuận Tây 2	DC	xã Thuận Thành	H. Cần Giuộc	10° 35' 38"	106° 35' 21"					C-48-34-C-c
kênh Trục Xóm Bò	TV	xã Thuận Thành	H. Cần Giuộc			10° 34' 09"	106° 36' 05"	10° 33' 28"	106° 36' 00"	C-48-34-C-c
sông Cần Giuộc	TV	xã Trường Bình	H. Cần Giuộc			10° 39' 28"	106° 41' 01"	10° 30' 50"	106° 39' 24"	C-48-34-C-d
rạch Cầu Hội	TV	xã Trường Bình	H. Cần Giuộc			10° 35' 41"	106° 38' 18"	10° 34' 50"	106° 37' 55"	C-48-34-C-d
ấp Hoà Thuận 1	DC	xã Trường Bình	H. Cần Giuộc	10° 36' 07"	106° 39' 39"					C-48-34-C-d
ấp Hoà Thuận 2	DC	xã Trường Bình	H. Cần Giuộc	10° 35' 50"	106° 39' 10"					C-48-34-C-d
ấp Kế Mỹ	DC	xã Trường Bình	H. Cần Giuộc	10° 35' 02"	106° 38' 39"					C-48-34-C-d
cầu Mông Gà	KX	xã Trường Bình	H. Cần Giuộc	10° 34' 35"	106° 38' 19"					C-48-34-C-d
rạch Mông Gà	TV	xã Trường Bình	H. Cần Giuộc			10° 35' 51"	106° 35' 40"	10° 34' 42"	106° 40' 02"	C-48-34-C-d
rạch Ông Cò	TV	xã Trường Bình	H. Cần Giuộc			10° 35' 07"	106° 39' 43"	10° 35' 07"	106° 40' 06"	C-48-34-C-d
ấp Phước Thuận	DC	xã Trường Bình	H. Cần Giuộc	10° 35' 32"	106° 40' 12"					C-48-34-C-d
Đường QL.50	KX	xã Trường Bình	H. Cần Giuộc			10° 38' 40"	106° 39' 19"	10° 27' 45"	106° 37' 56"	C-48-34-C-d
kênh Rạch Chanh-Trị Yên	TV	xã Trường Bình	H. Cần Giuộc			10° 36' 53"	106° 28' 59"	10° 36' 46"	106° 40' 10"	C-48-34-C-d
rạch Thanh Ba	TV	xã Trường Bình	H. Cần Giuộc			10° 35' 41"	106° 38' 18"	10° 36' 24"	106° 39' 31"	C-48-34-C-d
Khu phố 1	DC	TT. Tầm Vu	H. Châu Thành	10° 26' 55"	106° 27' 55"					C-48-45-B-b
Khu phố 2	DC	TT. Tầm Vu	H. Châu Thành	10° 26' 33"	106° 27' 57"					C-48-45-B-b
Khu phố 3	DC	TT. Tầm Vu	H. Châu Thành	10° 27' 09"	106° 27' 57"					C-48-45-B-b
rạch Bà Lý 1	TV	TT. Tầm Vu	H. Châu Thành			10° 29' 19"	106° 23' 26"	10° 26' 59"	106° 28' 03"	C-48-45-B-b
rạch Bà Lý 2	TV	TT. Tầm Vu	H. Châu Thành			10° 27' 14"	106° 29' 38"	10° 26' 59"	106° 28' 03"	C-48-45-B-b
rạch Bà Lý 3	TV	TT. Tầm Vu	H. Châu Thành			10° 24' 31"	106° 27' 01"	10° 26' 58"	106° 27' 51"	C-48-45-B-b
Đường ĐT.827	KX	TT. Tầm Vu	H. Châu Thành			10° 31' 37"	106° 25' 09"	10° 24' 54"	106° 34' 02"	C-48-45-B-b
ấp Hội Xuân	DC	TT. Tầm Vu	H. Châu Thành	10° 26' 15"	106° 27' 48"					C-48-45-B-b
ấp Hội Xuân	DC	TT. Tầm Vu	H. Châu Thành	10° 26' 55"	106° 28' 12"					C-48-45-B-b
ấp Phú Thạnh	DC	TT. Tầm Vu	H. Châu Thành	10° 27' 05"	106° 27' 33"					C-48-45-B-b
thánh thất Phương Quế Ngọc Đài	KX	TT. Tầm Vu	H. Châu Thành	10° 26' 51"	106° 28' 15"					C-48-45-B-b
kênh Tầm Vu	TV	TT. Tầm Vu	H. Châu Thành			10° 29' 33"	106° 30' 05"	10° 26' 59"	106° 28' 03"	C-48-45-B-b
ấp An Tập	DC	xã An Lục Long	H. Châu Thành	10° 25' 34"	106° 29' 30"					C-48-45-B-b
rạch Bà Lý 2	TV	xã An Lục Long	H. Châu Thành			10° 27' 14"	106° 29' 38"	10° 26' 59"	106° 28' 03"	C-48-45-B-b

Địa danh	Nhóm đối tượng	Tên ĐVHC cấp xã	Tên ĐVHC cấp huyện	Toạ độ vị trí tương đối của đối tượng						Phiên hiệu mảnh bản đồ địa hình
				Toạ độ trung tâm		Toạ độ điểm đầu		Toạ độ điểm cuối		
				Vĩ độ	Kinh độ	Vĩ độ	Kinh độ	Vĩ độ	Kinh độ	
rạch Bà Lý 3	TV	xã An Lục Long	H. Châu Thành			10° 24' 31"	106° 27' 01"	10° 26' 58"	106° 27' 51"	C-48-45-B-b
ấp Cầu Đôi	DC	xã An Lục Long	H. Châu Thành	10° 25' 10"	106° 28' 51"					C-48-45-B-b
kênh Cầu Đôi-Rạch Trâm	TV	xã An Lục Long	H. Châu Thành			10° 24' 01"	106° 27' 48"	10° 26' 03"	106° 31' 41"	C-48-45-B-b
ấp Cầu Đúc	DC	xã An Lục Long	H. Châu Thành	10° 25' 19"	106° 27' 19"					C-48-45-B-b
ấp Cầu Hàng	DC	xã An Lục Long	H. Châu Thành	10° 25' 25"	106° 29' 09"					C-48-45-B-b
ấp Cầu Kinh	DC	xã An Lục Long	H. Châu Thành	10° 24' 30"	106° 27' 22"					C-48-45-B-b
ấp Cầu Ông Bụi	DC	xã An Lục Long	H. Châu Thành	10° 26' 15"	106° 28' 47"					C-48-45-B-b
ấp Cầu Ván	DC	xã An Lục Long	H. Châu Thành	10° 24' 04"	106° 27' 21"					C-48-45-B-b
ấp Chợ Ông Bái	DC	xã An Lục Long	H. Châu Thành	10° 25' 30"	106° 29' 50"					C-48-45-B-b
thánh thất cao đài Chơn Lý	KX	xã An Lục Long	H. Châu Thành	10° 25' 47"	106° 29' 40"					C-48-45-B-b
ấp Đồng Tre	DC	xã An Lục Long	H. Châu Thành	10° 25' 08"	106° 28' 15"					C-48-45-B-b
Đường ĐT.827	KX	xã An Lục Long	H. Châu Thành			10° 31' 37"	106° 25' 09"	10° 24' 54"	106° 34' 02"	C-48-45-B-b
ấp Lộ Đá	DC	xã An Lục Long	H. Châu Thành	10° 26' 25"	106° 29' 06"					C-48-45-B-b
ấp Nhà Việc	DC	xã An Lục Long	H. Châu Thành	10° 25' 28"	106° 28' 25"					C-48-45-B-b
ấp Song Tân	DC	xã An Lục Long	H. Châu Thành	10° 25' 42"	106° 30' 12"					C-48-45-B-b
rạch Bà Kiên	TV	xã Bình Quới	H. Châu Thành			10° 30' 38"	106° 26' 16"	10° 31' 18"	106° 26' 27"	C-48-33-D-d
ấp Bình Cang	DC	xã Bình Quới	H. Châu Thành	10° 31' 16"	106° 26' 40"					C-48-33-D-d
ấp Bình Sơn	DC	xã Bình Quới	H. Châu Thành	10° 31' 37"	106° 27' 33"					C-48-33-D-d
rạch Bình Tâm	TV	xã Bình Quới	H. Châu Thành			10° 29' 33"	106° 25' 18"	10° 31' 56"	106° 26' 54"	C-48-33-D-d
ấp Bình Thủy	DC	xã Bình Quới	H. Châu Thành	10° 31' 12"	106° 27' 57"					C-48-33-D-d
ấp Bình Xuyên	DC	xã Bình Quới	H. Châu Thành	10° 30' 44"	106° 27' 29"					C-48-33-D-d
Đường ĐT.827B	KX	xã Bình Quới	H. Châu Thành			10° 31' 42"	106° 26' 39"	10° 27' 20"	106° 30' 50"	C-48-33-D-d
ấp Kỳ Châu	DC	xã Bình Quới	H. Châu Thành	10° 30' 33"	106° 27' 54"					C-48-33-D-d
đò Kỳ Sơn	KX	xã Bình Quới	H. Châu Thành	10° 30' 43"	106° 28' 15"					C-48-33-D-d
rạch Kỳ Sơn	TV	xã Bình Quới	H. Châu Thành			10° 28' 04"	106° 26' 14"	10° 30' 36"	106° 28' 13"	C-48-33-D-d
rạch Từ Bá	TV	xã Bình Quới	H. Châu Thành			10° 31' 14"	106° 27' 08"	10° 31' 20"	106° 26' 29"	C-48-33-D-d
sông Vàm Cỏ Tây	TV	xã Bình Quới	H. Châu Thành			10° 53' 54"	105° 45' 57"	10° 30' 15"	106° 33' 27"	C-48-33-D-d
rạch Bà Lý 1	TV	xã Dương Xuân Hội	H. Châu Thành			10° 29' 19"	106° 23' 26"	10° 26' 59"	106° 28' 03"	C-48-45-B-b
rạch Bà Lý 3	TV	xã Dương Xuân Hội	H. Châu Thành			10° 24' 31"	106° 27' 01"	10° 26' 58"	106° 27' 51"	C-48-45-B-b
Đường ĐT.827	KX	xã Dương Xuân Hội	H. Châu Thành			10° 31' 37"	106° 25' 09"	10° 24' 54"	106° 34' 02"	C-48-45-B-b
ấp Hồi Xuân	DC	xã Dương Xuân Hội	H. Châu Thành	10° 25' 56"	106° 27' 29"					C-48-45-B-b
Di tích lịch sử văn hoá Khu lưu niệm Giáo sư Trần Văn Giàu	KX	xã Dương Xuân Hội	H. Châu Thành	10° 26' 00"	106° 27' 57"					C-48-45-B-b
ấp Mỹ Xuân	DC	xã Dương Xuân Hội	H. Châu Thành	10° 26' 13"	106° 27' 38"					C-48-45-B-b
ấp Vĩnh Xuân A	DC	xã Dương Xuân Hội	H. Châu Thành	10° 26' 45"	106° 27' 29"					C-48-45-B-b
ấp Vĩnh Xuân B	DC	xã Dương Xuân Hội	H. Châu Thành	10° 26' 52"	106° 26' 50"					C-48-45-B-b

Địa danh	Nhóm đối tượng	Tên ĐVHC cấp xã	Tên ĐVHC cấp huyện	Toạ độ vị trí tương đối của đối tượng						Phiên hiệu mảnh bản đồ địa hình
				Toạ độ trung tâm		Toạ độ điểm đầu		Toạ độ điểm cuối		
				Vĩ độ	Kinh độ	Vĩ độ	Kinh độ	Vĩ độ	Kinh độ	
Ấp 1	DC	xã Hiệp Thạnh	H. Châu Thành	10° 28' 13"	106° 26' 19"					C-48-45-B-b
Ấp 2	DC	xã Hiệp Thạnh	H. Châu Thành	10° 28' 31"	106° 26' 37"					C-48-45-B-b
Ấp 3	DC	xã Hiệp Thạnh	H. Châu Thành	10° 28' 48"	106° 27' 19"					C-48-45-B-b
Ấp 4	DC	xã Hiệp Thạnh	H. Châu Thành	10° 29' 09"	106° 27' 25"					C-48-45-B-b
Ấp 5	DC	xã Hiệp Thạnh	H. Châu Thành	10° 29' 13"	106° 28' 04"					C-48-45-B-b
Ấp 6	DC	xã Hiệp Thạnh	H. Châu Thành	10° 27' 43"	106° 28' 06"					C-48-45-B-b
Ấp 7	DC	xã Hiệp Thạnh	H. Châu Thành	10° 27' 16"	106° 28' 15"					C-48-45-B-b
Ấp 8	DC	xã Hiệp Thạnh	H. Châu Thành	10° 27' 30"	106° 27' 18"					C-48-45-B-b
Ấp 9	DC	xã Hiệp Thạnh	H. Châu Thành	10° 28' 06"	106° 28' 39"					C-48-45-B-b
rạch Bà Lý 1	TV	xã Hiệp Thạnh	H. Châu Thành			10° 29' 19"	106° 23' 26"	10° 26' 59"	106° 28' 03"	C-48-45-B-b
đình Bình Hạp	KX	xã Hiệp Thạnh	H. Châu Thành	10° 28' 12"	106° 26' 38"					C-48-45-B-b
Đường ĐT.827	KX	xã Hiệp Thạnh	H. Châu Thành			10° 31' 37"	106° 25' 09"	10° 24' 54"	106° 34' 02"	C-48-45-B-b
rạch Kỳ Sơn	TV	xã Hiệp Thạnh	H. Châu Thành			10° 28' 04"	106° 26' 14"	10° 30' 36"	106° 28' 13"	C-48-45-B-b
kênh Tâm Vu	TV	xã Hiệp Thạnh	H. Châu Thành			10° 29' 33"	106° 30' 05"	10° 26' 59"	106° 28' 03"	C-48-45-B-b
Ấp 1	DC	xã Hoà Phú	H. Châu Thành	10° 29' 01"	106° 25' 23"					C-48-45-B-b
Ấp 2	DC	xã Hoà Phú	H. Châu Thành	10° 30' 46"	106° 26' 19"					C-48-33-D-d
Ấp 3	DC	xã Hoà Phú	H. Châu Thành	10° 30' 08"	106° 25' 46"					C-48-33-D-d
Ấp 4	DC	xã Hoà Phú	H. Châu Thành	10° 31' 12"	106° 26' 23"					C-48-33-D-d
Ấp 5	DC	xã Hoà Phú	H. Châu Thành	10° 30' 06"	106° 26' 36"					C-48-33-D-d
rạch Bà Kiên	TV	xã Hoà Phú	H. Châu Thành			10° 30' 38"	106° 26' 16"	10° 31' 18"	106° 26' 27"	C-48-33-D-d
rạch Bà Lý 1	TV	xã Hoà Phú	H. Châu Thành			10° 29' 19"	106° 23' 26"	10° 26' 59"	106° 28' 03"	C-48-45-B-b
rạch Bình Tâm	TV	xã Hoà Phú	H. Châu Thành			10° 29' 33"	106° 25' 18"	10° 31' 56"	106° 26' 54"	C-48-45-B-b; C-48-33-D-d
Đường ĐT.827	KX	xã Hoà Phú	H. Châu Thành			10° 31' 37"	106° 25' 09"	10° 24' 54"	106° 34' 02"	C-48-45-B-b; C-48-33-D-d
rạch Bà Lý 3	TV	xã Long Trị	H. Châu Thành			10° 24' 31"	106° 27' 01"	10° 26' 58"	106° 27' 51"	C-48-45-B-b
ấp Long An	DC	xã Long Trị	H. Châu Thành	10° 25' 47"	106° 25' 50"					C-48-45-B-b
ấp Long Bình	DC	xã Long Trị	H. Châu Thành	10° 25' 53"	106° 26' 35"					C-48-45-B-b
ấp Long Hoà	DC	xã Long Trị	H. Châu Thành	10° 25' 43"	106° 26' 55"					C-48-45-B-b
ấp Long Hưng	DC	xã Long Trị	H. Châu Thành	10° 25' 17"	106° 25' 33"					C-48-45-B-b
ấp Long Thành	DC	xã Long Trị	H. Châu Thành	10° 25' 02"	106° 26' 50"					C-48-45-B-b
ấp Long Thạnh	DC	xã Long Trị	H. Châu Thành	10° 25' 58"	106° 25' 01"					C-48-45-B-b
ấp Long Thuận	DC	xã Long Trị	H. Châu Thành	10° 25' 23"	106° 27' 10"					C-48-45-B-b
ấp Long Trường	DC	xã Long Trị	H. Châu Thành	10° 25' 12"	106° 25' 59"					C-48-45-B-b
thánh thất cao đài Tây Ninh	KX	xã Long Trị	H. Châu Thành	10° 25' 10"	106° 26' 52"					C-48-45-B-b
chùa Thành Long	KX	xã Long Trị	H. Châu Thành	10° 25' 46"	106° 26' 44"					C-48-45-B-b
ấp Ái Ngãi	DC	xã Phú Ngãi Trị	H. Châu Thành	10° 30' 14"	106° 30' 03"					C-48-34-C-c

Địa danh	Nhóm đối tượng	Tên ĐVHC cấp xã	Tên ĐVHC cấp huyện	Toạ độ vị trí tương đối của đối tượng						Phiên hiệu mảnh bản đồ địa hình
				Toạ độ trung tâm		Toạ độ điểm đầu		Toạ độ điểm cuối		
				Vĩ độ	Kinh độ	Vĩ độ	Kinh độ	Vĩ độ	Kinh độ	
đò Ái Ngãi	KX	xã Phú Ngãi Trị	H. Châu Thành	10° 30' 09"	106° 30' 15"					C-48-34-C-c
ấp Bình Trị 1	DC	xã Phú Ngãi Trị	H. Châu Thành	10° 29' 02"	106° 28' 20"					C-48-45-B-b
ấp Bình Trị 2	DC	xã Phú Ngãi Trị	H. Châu Thành	10° 30' 15"	106° 27' 58"					C-48-33-D-d
Đường ĐT.827B	KX	xã Phú Ngãi Trị	H. Châu Thành			10° 31' 42"	106° 26' 39"	10° 27' 20"	106° 30' 50"	C-48-33-D-d
Di tích lịch sử văn hoá Khu lưu niệm Nguyễn Thông	KX	xã Phú Ngãi Trị	H. Châu Thành	10° 30' 08"	106° 27' 57"					C-48-33-D-d
rạch Kỳ Sơn	TV	xã Phú Ngãi Trị	H. Châu Thành			10° 28' 04"	106° 26' 14"	10° 30' 36"	106° 28' 13"	C-48-33-D-d; C-48-45-B-b
ấp Phú Xuân 1	DC	xã Phú Ngãi Trị	H. Châu Thành	10° 30' 21"	106° 29' 00"					C-48-33-D-d
ấp Phú Xuân 2	DC	xã Phú Ngãi Trị	H. Châu Thành	10° 29' 24"	106° 29' 13"					C-48-45-B-b
kênh Tầm Vu	TV	xã Phú Ngãi Trị	H. Châu Thành			10° 29' 33"	106° 30' 05"	10° 26' 59"	106° 28' 03"	C-48-45-B-b
sông Vàm Cỏ Tây	TV	xã Phú Ngãi Trị	H. Châu Thành			10° 53' 54"	105° 45' 57"	10° 30' 15"	106° 33' 27"	C-48-34-C-c
Áp 1	DC	xã Phước Tân Hưng	H. Châu Thành	10° 27' 25"	106° 30' 10"					C-48-46-A-a
Áp 2	DC	xã Phước Tân Hưng	H. Châu Thành	10° 27' 13"	106° 28' 51"					C-48-45-B-b
Áp 4	DC	xã Phước Tân Hưng	H. Châu Thành	10° 28' 05"	106° 28' 55"					C-48-45-B-b
Áp 5	DC	xã Phước Tân Hưng	H. Châu Thành	10° 29' 09"	106° 29' 57"					C-48-46-A-a
Áp 6	DC	xã Phước Tân Hưng	H. Châu Thành	10° 28' 30"	106° 30' 15"					C-48-46-A-a
Áp 7	DC	xã Phước Tân Hưng	H. Châu Thành	10° 27' 49"	106° 29' 26"					C-48-45-B-b
Áp 8	DC	xã Phước Tân Hưng	H. Châu Thành	10° 27' 52"	106° 30' 24"					C-48-46-A-a
rạch Bà Lý 2	TV	xã Phước Tân Hưng	H. Châu Thành			10° 27' 14"	106° 29' 38"	10° 26' 59"	106° 28' 03"	C-48-45-B-b
Đường ĐT.827B	KX	xã Phước Tân Hưng	H. Châu Thành			10° 31' 42"	106° 26' 39"	10° 27' 20"	106° 30' 50"	C-48-46-A-a; C-48-45-B-b
rạch Eo Đéc	TV	xã Phước Tân Hưng	H. Châu Thành			10° 27' 58"	106° 29' 37"	10° 28' 22"	106° 30' 22"	C-48-46-A-a; C-48-45-B-b
rạch Phú Lộc	TV	xã Phước Tân Hưng	H. Châu Thành			10° 26' 28"	106° 31' 08"	10° 27' 43"	106° 30' 46"	C-48-46-A-a; C-48-45-B-b
thánh thất Phước Tân Hưng	KX	xã Phước Tân Hưng	H. Châu Thành	10° 29' 03"	106° 30' 00"					C-48-46-A-a
kênh Tầm Vu	TV	xã Phước Tân Hưng	H. Châu Thành			10° 29' 33"	106° 30' 05"	10° 26' 59"	106° 28' 03"	C-48-46-A-a; C-48-45-B-b
đò Tham Nhiên	KX	xã Phước Tân Hưng	H. Châu Thành	10° 27' 58"	106° 30' 26"					C-48-46-A-a
sông Vàm Cỏ Tây	TV	xã Phước Tân Hưng	H. Châu Thành			10° 53' 54"	105° 45' 57"	10° 30' 15"	106° 33' 27"	C-48-46-A-a
sông Bà Kỳ	TV	xã Thanh Phú Long	H. Châu Thành			10° 26' 51"	106° 30' 33"	10° 25' 53"	106° 31' 17"	C-48-46-A-a
rạch Bà Lý 2	TV	xã Thanh Phú Long	H. Châu Thành			10° 27' 14"	106° 29' 38"	10° 26' 59"	106° 28' 03"	C-48-45-B-b
ấp Bàu Dài	DC	xã Thanh Phú Long	H. Châu Thành	10° 26' 55"	106° 30' 40"					C-48-46-A-a
kênh Cầu Đồi-Rạch Tràm	TV	xã Thanh Phú Long	H. Châu Thành			10° 24' 01"	106° 27' 48"	10° 26' 03"	106° 31' 41"	C-48-46-A-a
Di tích Lịch sử văn hoá Cùm	KX	xã Thanh Phú Long	H. Châu Thành	10° 26' 42"	106° 30' 17"					C-48-46-A-a
Đường ĐT.827	KX	xã Thanh Phú Long	H. Châu Thành			10° 31' 37"	106° 25' 09"	10° 24' 54"	106° 34' 02"	C-48-46-A-a

Địa danh	Nhóm đối tượng	Tên ĐVHC cấp xã	Tên ĐVHC cấp huyện	Toạ độ vị trí tương đối của đối tượng						Phiên hiệu mảnh bản đồ địa hình
				Toạ độ trung tâm		Toạ độ điểm đầu		Toạ độ điểm cuối		
				Vĩ độ	Kinh độ	Vĩ độ	Kinh độ	Vĩ độ	Kinh độ	
Đường ĐT.827B	KX	xã Thanh Phú Long	H. Châu Thành			10° 31' 42"	106° 26' 39"	10° 27' 20"	106° 30' 50"	C-48-33-D-d
rạch Ông Chương	TV	xã Thanh Phú Long	H. Châu Thành			10° 27' 12"	106° 32' 23"	10° 27' 40"	106° 32' 52"	C-48-46-A-a
rạch Phú Cung	TV	xã Thanh Phú Long	H. Châu Thành			10° 27' 07"	106° 32' 08"	10° 27' 52"	106° 31' 27"	C-48-46-A-a
rạch Phú Lộc	TV	xã Thanh Phú Long	H. Châu Thành			10° 26' 28"	106° 31' 08"	10° 27' 43"	106° 30' 46"	C-48-45-B-b; C-48-46-A-a
ấp Phú Tây A	DC	xã Thanh Phú Long	H. Châu Thành	10° 28' 14"	106° 31' 42"					C-48-46-A-a
ấp Phú Tây B	DC	xã Thanh Phú Long	H. Châu Thành	10° 27' 49"	106° 32' 08"					C-48-46-A-a
chùa Tam Khánh	KX	xã Thanh Phú Long	H. Châu Thành	10° 26' 36"	106° 30' 34"					C-48-46-A-a
ấp Tân Long	DC	xã Thanh Phú Long	H. Châu Thành	10° 25' 59"	106° 30' 42"					C-48-46-A-a
thánh thất cao đài Tây Ninh	KX	xã Thanh Phú Long	H. Châu Thành	10° 27' 18"	106° 30' 53"					C-48-46-A-a
ấp Thanh Bình 1	DC	xã Thanh Phú Long	H. Châu Thành	10° 26' 20"	106° 31' 32"					C-48-46-A-a
ấp Thanh Hoà	DC	xã Thanh Phú Long	H. Châu Thành	10° 27' 02"	106° 30' 03"					C-48-46-A-a
ấp Thanh Phú	DC	xã Thanh Phú Long	H. Châu Thành	10° 26' 37"	106° 30' 14"					C-48-46-A-a
ấp Thanh Quới	DC	xã Thanh Phú Long	H. Châu Thành	10° 26' 37"	106° 31' 45"					C-48-46-A-a
ấp Thanh Tân	DC	xã Thanh Phú Long	H. Châu Thành	10° 27' 21"	106° 30' 52"					C-48-46-A-a
Rạch Tràm	TV	xã Thanh Phú Long	H. Châu Thành			10° 26' 56"	106° 32' 11"	10° 26' 03"	106° 31' 41"	C-48-46-A-a
sông Vàm Cỏ Tây	TV	xã Thanh Phú Long	H. Châu Thành			10° 53' 54"	105° 45' 57"	10° 30' 15"	106° 33' 27"	C-48-46-A-a
rạch Bà Hùng	TV	xã Thanh Vĩnh Đông	H. Châu Thành			10° 26' 41"	106° 33' 22"	10° 25' 36"	106° 33' 18"	C-48-46-A-a
rạch Bà Trung	TV	xã Thanh Vĩnh Đông	H. Châu Thành			10° 25' 31"	106° 34' 03"	10° 25' 00"	106° 33' 56"	C-48-46-A-a
Rạch Bùng	TV	xã Thanh Vĩnh Đông	H. Châu Thành			10° 25' 39"	106° 34' 25"	10° 25' 13"	106° 34' 59"	C-48-46-A-a
rạch Đồi Lớn	TV	xã Thanh Vĩnh Đông	H. Châu Thành			10° 26' 30"	106° 32' 41"	10° 26' 01"	106° 32' 46"	C-48-46-A-a
đò Đồng Sơn	KX	xã Thanh Vĩnh Đông	H. Châu Thành	10° 24' 54"	106° 34' 17"					C-48-46-A-a
Đường ĐT.827	KX	xã Thanh Vĩnh Đông	H. Châu Thành			10° 31' 37"	106° 25' 09"	10° 24' 54"	106° 34' 02"	C-48-46-A-a
Rạch Heo	TV	xã Thanh Vĩnh Đông	H. Châu Thành			10° 26' 34"	106° 34' 14"	10° 25' 18"	106° 33' 28"	C-48-46-A-a
chùa Linh Chiêu	KX	xã Thanh Vĩnh Đông	H. Châu Thành	10° 25' 38"	106° 33' 20"					C-48-46-A-a
rạch Ông Cò	TV	xã Thanh Vĩnh Đông	H. Châu Thành			10° 26' 14"	106° 33' 33"	10° 25' 54"	106° 33' 23"	C-48-46-A-a
ấp Thanh Bình 2	DC	xã Thanh Vĩnh Đông	H. Châu Thành	10° 25' 42"	106° 32' 20"					C-48-46-A-a
Rạch Tôm	TV	xã Thanh Vĩnh Đông	H. Châu Thành			10° 26' 21"	106° 32' 56"	10° 25' 52"	106° 32' 42"	C-48-46-A-a
rạch Tôm Nhỏ	TV	xã Thanh Vĩnh Đông	H. Châu Thành			10° 25' 27"	106° 34' 17"	10° 24' 58"	106° 34' 15"	C-48-46-A-a
Sông Tra	TV	xã Thanh Vĩnh Đông	H. Châu Thành			10° 26' 03"	106° 31' 41"	10° 26' 20"	106° 35' 12"	C-48-46-A-a
Rạch Tràm	TV	xã Thanh Vĩnh Đông	H. Châu Thành			10° 26' 56"	106° 32' 11"	10° 26' 03"	106° 31' 41"	C-48-46-A-a
ấp Vĩnh Viễn	DC	xã Thanh Vĩnh Đông	H. Châu Thành	10° 25' 16"	106° 34' 34"					C-48-46-A-a
ấp Xuân Hoà 1	DC	xã Thanh Vĩnh Đông	H. Châu Thành	10° 25' 40"	106° 33' 09"					C-48-46-A-a
ấp Xuân Hoà 2	DC	xã Thanh Vĩnh Đông	H. Châu Thành	10° 25' 14"	106° 33' 31"					C-48-46-A-a
rạch Bà Hùng	TV	xã Thuận Mỹ	H. Châu Thành			10° 26' 41"	106° 33' 22"	10° 25' 36"	106° 33' 18"	C-48-46-A-a
đò Bà Nhờ	KX	xã Thuận Mỹ	H. Châu Thành	10° 28' 38"	106° 34' 44"					C-48-46-A-a
thánh thất cao đài Bến Tre	KX	xã Thuận Mỹ	H. Châu Thành	10° 28' 17"	106° 33' 52"					C-48-46-A-a

Địa danh	Nhóm đối tượng	Tên ĐVHC cấp xã	Tên ĐVHC cấp huyện	Toạ độ vị trí tương đối của đối tượng						Phiên hiệu mảnh bản đồ địa hình
				Toạ độ trung tâm		Toạ độ điểm đầu		Toạ độ điểm cuối		
				Vĩ độ	Kinh độ	Vĩ độ	Kinh độ	Vĩ độ	Kinh độ	
ấp Bình An	DC	xã Thuận Mỹ	H. Châu Thành	10° 27' 56"	106° 34' 11"					C-48-46-A-a
ấp Bình Khương	DC	xã Thuận Mỹ	H. Châu Thành	10° 28' 11"	106° 34' 25"					C-48-46-A-a
ấp Bình Thạnh 1	DC	xã Thuận Mỹ	H. Châu Thành	10° 26' 44"	106° 33' 14"					C-48-46-A-a
ấp Bình Thạnh 2	DC	xã Thuận Mỹ	H. Châu Thành	10° 26' 50"	106° 32' 17"					C-48-46-A-a
ấp Bình Thạnh 3	DC	xã Thuận Mỹ	H. Châu Thành	10° 27' 29"	106° 33' 02"					C-48-46-A-a
ấp Bình Thới 1	DC	xã Thuận Mỹ	H. Châu Thành	10° 28' 40"	106° 34' 03"					C-48-46-A-a
ấp Bình Thới 2	DC	xã Thuận Mỹ	H. Châu Thành	10° 29' 23"	106° 33' 20"					C-48-46-A-a
ấp Bình Trị 1	DC	xã Thuận Mỹ	H. Châu Thành	10° 26' 43"	106° 33' 44"					C-48-46-A-a
ấp Bình Trị 2	DC	xã Thuận Mỹ	H. Châu Thành	10° 26' 47"	106° 34' 34"					C-48-46-A-a
rạch Đồi Lớn	TV	xã Thuận Mỹ	H. Châu Thành			10° 26' 30"	106° 32' 41"	10° 26' 01"	106° 32' 46"	C-48-46-A-a
Đường ĐT.827	KX	xã Thuận Mỹ	H. Châu Thành			10° 31' 37"	106° 25' 09"	10° 24' 54"	106° 34' 02"	C-48-46-A-a
Rạch Heo	TV	xã Thuận Mỹ	H. Châu Thành			10° 26' 34"	106° 34' 14"	10° 25' 18"	106° 33' 28"	C-48-46-A-a
rạch Mương Khai	TV	xã Thuận Mỹ	H. Châu Thành			10° 29' 33"	106° 33' 29"	10° 29' 41"	106° 32' 59"	C-48-46-A-a
đò Nhứt Ninh	KX	xã Thuận Mỹ	H. Châu Thành	10° 29' 40"	106° 32' 55"					C-48-46-A-a
rạch Ông Chương	TV	xã Thuận Mỹ	H. Châu Thành			10° 27' 12"	106° 32' 23"	10° 27' 40"	106° 32' 52"	C-48-46-A-a
Rạch Tràm	TV	xã Thuận Mỹ	H. Châu Thành			10° 26' 56"	106° 32' 11"	10° 26' 03"	106° 31' 41"	C-48-46-A-a
sông Vàm Cỏ	TV	xã Thuận Mỹ	H. Châu Thành			10° 30' 15"	106° 33' 27"	10° 29' 36"	106° 43' 34"	C-48-46-A-a; C-48-34-C-c
sông Vàm Cỏ Tây	TV	xã Thuận Mỹ	H. Châu Thành			10° 53' 54"	105° 45' 57"	10° 30' 15"	106° 33' 27"	C-48-46-A-a; C-48-34-C-c
Áp 1	DC	xã Vĩnh Công	H. Châu Thành	10° 28' 45"	106° 26' 55"					C-48-45-B-b
Áp 2	DC	xã Vĩnh Công	H. Châu Thành	10° 29' 15"	106° 27' 16"					C-48-45-B-b
Áp 3	DC	xã Vĩnh Công	H. Châu Thành	10° 29' 41"	106° 27' 14"					C-48-45-B-b
Áp 4	DC	xã Vĩnh Công	H. Châu Thành	10° 29' 56"	106° 27' 31"					C-48-45-B-b
Áp 5	DC	xã Vĩnh Công	H. Châu Thành	10° 29' 37"	106° 26' 57"					C-48-45-B-b
Áp 6	DC	xã Vĩnh Công	H. Châu Thành	10° 29' 04"	106° 26' 09"					C-48-45-B-b
Áp 7	DC	xã Vĩnh Công	H. Châu Thành	10° 28' 46"	106° 25' 54"					C-48-45-B-b
Áp 8	DC	xã Vĩnh Công	H. Châu Thành	10° 28' 36"	106° 26' 16"					C-48-45-B-b
rạch Bà Lý 1	TV	xã Vĩnh Công	H. Châu Thành			10° 29' 19"	106° 23' 26"	10° 26' 59"	106° 28' 03"	C-48-45-B-b
Đường ĐT.827	KX	xã Vĩnh Công	H. Châu Thành			10° 31' 37"	106° 25' 09"	10° 24' 54"	106° 34' 02"	C-48-45-B-b
rạch Kỳ Sơn	TV	xã Vĩnh Công	H. Châu Thành			10° 28' 04"	106° 26' 14"	10° 30' 36"	106° 28' 13"	C-48-45-B-b
Khu phố 1	DC	TT. Đức Hoà	H. Đức Hoà	10° 49' 14"	106° 27' 03"					C-48-33-B-d
Khu phố 2	DC	TT. Đức Hoà	H. Đức Hoà	10° 49' 17"	106° 27' 17"					C-48-33-B-d
Khu phố 3	DC	TT. Đức Hoà	H. Đức Hoà	10° 49' 32"	106° 27' 28"					C-48-33-B-d
Khu phố 4	DC	TT. Đức Hoà	H. Đức Hoà	10° 49' 56"	106° 26' 44"					C-48-33-B-d
Khu phố 5	DC	TT. Đức Hoà	H. Đức Hoà	10° 50' 16"	106° 27' 24"					C-48-33-B-d
chùa Ân Chứng	KX	TT. Đức Hoà	H. Đức Hoà	10° 50' 00"	106° 27' 31"					C-48-33-B-d

Địa danh	Nhóm đối tượng	Tên ĐVHC cấp xã	Tên ĐVHC cấp huyện	Toạ độ vị trí tương đối của đối tượng						Phiên hiệu mảnh bản đồ địa hình
				Toạ độ trung tâm		Toạ độ điểm đầu		Toạ độ điểm cuối		
				Vĩ độ	Kinh độ	Vĩ độ	Kinh độ	Vĩ độ	Kinh độ	
cầu Cá Ngoài	KX	TT. Đức Hoà	H. Đức Hoà	10° 48' 49"	106° 26' 51"					C-48-33-B-d
thánh thất Cao Đài	KX	TT. Đức Hoà	H. Đức Hoà	10° 49' 39"	106° 27' 22"					C-48-33-B-d
kênh chính Sông Tra-Láng Ven	TV	TT. Đức Hoà	H. Đức Hoà			10° 47' 43"	106° 25' 35"	10° 53' 54"	106° 26' 56"	C-48-33-B-d
Kênh Chợ	TV	TT. Đức Hoà	H. Đức Hoà			10° 48' 39"	106° 25' 59"	10° 49' 11"	106° 27' 07"	C-48-33-B-d
Đường ĐT.824	KX	TT. Đức Hoà	H. Đức Hoà			10° 52' 29"	106° 31' 27"	10° 47' 53"	106° 25' 50"	C-48-33-B-d
Đường ĐT.825	KX	TT. Đức Hoà	H. Đức Hoà			10° 47' 41"	106° 30' 15"	11° 00' 23"	106° 18' 39"	C-48-33-B-d
cầu Láng Ven	KX	TT. Đức Hoà	H. Đức Hoà	10° 50' 25"	106° 26' 21"					C-48-33-B-d
kênh Láng Ven	TV	TT. Đức Hoà	H. Đức Hoà			10° 48' 39"	106° 25' 59"	10° 53' 54"	106° 26' 56"	C-48-33-B-d
Di tích lịch sử văn hoá Ngã tư Đức Hoà	KX	TT. Đức Hoà	H. Đức Hoà	10° 49' 36"	106° 27' 19"					C-48-33-B-d
Khu A	DC	TT. Hậu Nghĩa	H. Đức Hoà	10° 53' 48"	106° 23' 05"					C-48-33-B-b
Khu B	DC	TT. Hậu Nghĩa	H. Đức Hoà	10° 53' 44"	106° 23' 19"					C-48-33-B-b
cầu Bàu Trai	KX	TT. Hậu Nghĩa	H. Đức Hoà	10° 53' 54"	106° 23' 23"					C-48-33-B-b
thánh thất Cao Đài	KX	TT. Hậu Nghĩa	H. Đức Hoà	10° 53' 33"	106° 23' 29"					C-48-33-B-b
kênh Cầu Duyên-Hốc Thom	TV	TT. Hậu Nghĩa	H. Đức Hoà			10° 50' 38"	106° 20' 49"	10° 54' 59"	106° 25' 24"	C-48-33-B-b
kênh Chính Ba Sa	TV	TT. Hậu Nghĩa	H. Đức Hoà			10° 50' 32"	106° 21' 29"	10° 53' 54"	106° 26' 56"	C-48-33-B-b
Đường ĐT.823	KX	TT. Hậu Nghĩa	H. Đức Hoà			10° 53' 43"	106° 23' 27"	10° 50' 37"	106° 20' 51"	C-48-33-B-b
Đường ĐT.825	KX	TT. Hậu Nghĩa	H. Đức Hoà			10° 47' 41"	106° 30' 15"	11° 00' 23"	106° 18' 39"	C-48-33-B-a; C-48-33-B-b
ấp Gò Cao	DC	TT. Hậu Nghĩa	H. Đức Hoà	10° 53' 58"	106° 24' 08"					C-48-33-B-b
hộ đạo Nhật Tân	KX	TT. Hậu Nghĩa	H. Đức Hoà	10° 53' 48"	106° 23' 32"					C-48-33-B-b
Đường QL.N2	KX	TT. Hậu Nghĩa	H. Đức Hoà			10° 56' 34"	106° 27' 06"	10° 32' 41"	105° 54' 14"	C-48-33-B-b
chùa Quan Âm	KX	TT. Hậu Nghĩa	H. Đức Hoà	10° 55' 12"	106° 22' 56"					C-48-33-B-b
ấp Sò Đo	DC	TT. Hậu Nghĩa	H. Đức Hoà	10° 55' 27"	106° 22' 41"					C-48-33-B-b
hội thánh Tin Lành	KX	TT. Hậu Nghĩa	H. Đức Hoà	10° 53' 59"	106° 23' 33"					C-48-33-B-b
Kênh Xáng	TV	TT. Hậu Nghĩa	H. Đức Hoà			10° 54' 57"	106° 19' 10"	10° 55' 24"	106° 22' 36"	C-48-33-B-a; C-48-33-B-b
Khu vực 1	DC	TT. Hiệp Hoà	H. Đức Hoà	10° 55' 32"	106° 18' 15"					C-48-33-B-a
Khu vực 2	DC	TT. Hiệp Hoà	H. Đức Hoà	10° 55' 05"	106° 19' 09"					C-48-33-B-a
Khu vực 3	DC	TT. Hiệp Hoà	H. Đức Hoà	10° 54' 20"	106° 19' 02"					C-48-33-B-a
Khu vực 4	DC	TT. Hiệp Hoà	H. Đức Hoà	10° 54' 42"	106° 18' 53"					C-48-33-B-a
Khu vực 5	DC	TT. Hiệp Hoà	H. Đức Hoà	10° 54' 26"	106° 18' 40"					C-48-33-B-a
Công ty cổ phần Mía đường Hiệp Hoà	KX	TT. Hiệp Hoà	H. Đức Hoà	10° 55' 21"	106° 18' 12"					C-48-33-B-a
Đường ĐT.822	KX	TT. Hiệp Hoà	H. Đức Hoà			10° 53' 39"	106° 18' 23"	10° 58' 59"	106° 21' 43"	C-48-33-B-a
nhà thờ Rạch Chanh	KX	TT. Hiệp Hoà	H. Đức Hoà	10° 54' 21"	106° 18' 39"					C-48-33-B-a

Địa danh	Nhóm đối tượng	Tên ĐVHC cấp xã	Tên ĐVHC cấp huyện	Toạ độ vị trí tương đối của đối tượng						Phiên hiệu mảnh bản đồ địa hình
				Toạ độ trung tâm		Toạ độ điểm đầu		Toạ độ điểm cuối		
				Vĩ độ	Kinh độ	Vĩ độ	Kinh độ	Vĩ độ	Kinh độ	
Di tích lịch sử văn hoá Trung tâm Huân luyện biệt kích Hiệp Hoà	KX	TT. Hiệp Hoà	H. Đức Hoà	10° 54' 54"	106° 18' 59"					C-48-33-B-a
sông Vàm Cỏ Đông	TV	TT. Hiệp Hoà	H. Đức Hoà			11° 01' 22"	106° 16' 20"	10° 30' 15"	106° 33' 27"	C-48-33-B-a
nhà thờ Văn Hiệp	KX	TT. Hiệp Hoà	H. Đức Hoà	10° 55' 08"	106° 19' 04"					C-48-33-B-a
Kênh Xáng	TV	TT. Hiệp Hoà	H. Đức Hoà			10° 54' 57"	106° 19' 10"	10° 55' 24"	106° 22' 36"	C-48-33-B-a
kênh Xáng Nhà Thờ	TV	TT. Hiệp Hoà	H. Đức Hoà			10° 54' 18"	106° 18' 41"	10° 55' 27"	106° 19' 32"	C-48-33-B-a
ấp An Định	DC	xã An Ninh Đông	H. Đức Hoà	10° 59' 04"	106° 19' 07"					C-48-33-B-a
ấp An Hiệp	DC	xã An Ninh Đông	H. Đức Hoà	10° 58' 26"	106° 19' 47"					C-48-33-B-a
ấp An Hưng	DC	xã An Ninh Đông	H. Đức Hoà	10° 59' 22"	106° 20' 22"					C-48-33-B-a
ấp An Thuận	DC	xã An Ninh Đông	H. Đức Hoà	10° 57' 25"	106° 19' 14"					C-48-33-B-a
kênh Ba Trong	TV	xã An Ninh Đông	H. Đức Hoà			10° 59' 45"	106° 20' 37"	10° 57' 43"	106° 22' 37"	C-48-33-B-a
kênh Đào Thạch Bích	TV	xã An Ninh Đông	H. Đức Hoà			11° 01' 22"	106° 16' 20"	10° 59' 38"	106° 20' 28"	C-48-33-B-a
Đường ĐT.825	KX	xã An Ninh Đông	H. Đức Hoà			10° 47' 41"	106° 30' 15"	11° 00' 23"	106° 18' 39"	C-48-33-B-a
ấp Hoà Hiệp	DC	xã An Ninh Đông	H. Đức Hoà	10° 58' 39"	106° 20' 50"					C-48-33-B-a
kênh Tiêu Cầu Hóc Rọ	TV	xã An Ninh Đông	H. Đức Hoà			10° 57' 24"	106° 18' 14"	10° 58' 33"	106° 19' 23"	C-48-33-B-a
kênh Tươi Chính Đông	TV	xã An Ninh Đông	H. Đức Hoà			10° 59' 47"	106° 17' 37"	10° 57' 42"	106° 20' 49"	C-48-33-B-a; C-48-21-D-c
kênh Xáng Thầy Cai	TV	xã An Ninh Đông	H. Đức Hoà			10° 55' 18"	106° 29' 38"	10° 59' 33"	106° 21' 17"	C-48-33-B-a
ấp An Hoà	DC	xã An Ninh Tây	H. Đức Hoà	10° 58' 36"	106° 18' 38"					C-48-33-B-a
ấp An Ninh	DC	xã An Ninh Tây	H. Đức Hoà	10° 59' 05"	106° 17' 09"					C-48-33-B-a
Di tích lịch sử văn hoá An Sơn	KX	xã An Ninh Tây	H. Đức Hoà	10° 59' 36"	106° 17' 22"					C-48-33-B-a
ấp An Thạnh	DC	xã An Ninh Tây	H. Đức Hoà	10° 58' 09"	106° 18' 18"					C-48-33-B-a
ấp An Thủy	DC	xã An Ninh Tây	H. Đức Hoà	10° 56' 27"	106° 18' 21"					C-48-33-B-a
kênh dẫn Trạm bơm Lộc Giang A-B	TV	xã An Ninh Tây	H. Đức Hoà			10° 59' 46"	106° 17' 06"	10° 59' 51"	106° 17' 38"	C-48-21-D-c; C-48-33-B-a
Rạch Gân	TV	xã An Ninh Tây	H. Đức Hoà			10° 57' 24"	106° 18' 14"	10° 58' 06"	106° 17' 16"	C-48-33-B-a
chùa Phước Trường	KX	xã An Ninh Tây	H. Đức Hoà	10° 59' 36"	106° 17' 20"					C-48-33-B-a
kênh Rạch Thiên	TV	xã An Ninh Tây	H. Đức Hoà			10° 55' 44"	106° 18' 03"	10° 56' 22"	106° 19' 17"	C-48-33-B-a
ấp Sơn Lợi	DC	xã An Ninh Tây	H. Đức Hoà	10° 59' 18"	106° 17' 59"					C-48-33-B-a
kênh Tiêu Cầu Hóc Rọ	TV	xã An Ninh Tây	H. Đức Hoà			10° 57' 24"	106° 18' 14"	10° 58' 33"	106° 19' 23"	C-48-33-B-a
sông Vàm Cỏ Đông	TV	xã An Ninh Tây	H. Đức Hoà			11° 01' 22"	106° 16' 20"	10° 30' 15"	106° 33' 27"	C-48-33-B-a
Ấp 1	DC	xã Đức Hoà Đông	H. Đức Hoà	10° 50' 11"	106° 28' 32"					C-48-33-B-d
Ấp 2	DC	xã Đức Hoà Đông	H. Đức Hoà	10° 50' 37"	106° 29' 26"					C-48-33-B-d
Ấp 3	DC	xã Đức Hoà Đông	H. Đức Hoà	10° 50' 08"	106° 29' 35"					C-48-33-B-d
Kênh 3	TV	xã Đức Hoà Đông	H. Đức Hoà			10° 49' 06"	106° 30' 34"	10° 49' 11"	106° 30' 15"	C-48-34-A-c
Ấp 4	DC	xã Đức Hoà Đông	H. Đức Hoà	10° 49' 43"	106° 29' 01"					C-48-33-B-d

Địa danh	Nhóm đối tượng	Tên ĐVHC cấp xã	Tên ĐVHC cấp huyện	Toạ độ vị trí tương đối của đối tượng						Phiên hiệu mảnh bản đồ địa hình
				Toạ độ trung tâm		Toạ độ điểm đầu		Toạ độ điểm cuối		
				Vĩ độ	Kinh độ	Vĩ độ	Kinh độ	Vĩ độ	Kinh độ	
Kênh 4	TV	xã Đức Hoà Đông	H. Đức Hoà			10° 49' 38"	106° 30' 42"	10° 49' 56"	106° 29' 31"	C-48-33-B-d; C-48-34-A-c
Áp 5	DC	xã Đức Hoà Đông	H. Đức Hoà	10° 49' 17"	106° 28' 35"					C-48-33-B-d
Kênh 5	TV	xã Đức Hoà Đông	H. Đức Hoà			10° 50' 09"	106° 30' 51"	10° 50' 22"	106° 29' 59"	C-48-33-B-d; C-48-34-A-c
Kênh 7	TV	xã Đức Hoà Đông	H. Đức Hoà			10° 51' 11"	106° 31' 07"	10° 51' 20"	106° 30' 31"	C-48-33-B-d; C-48-34-A-c
kênh 6 - Cống Bà Bông	TV	xã Đức Hoà Đông	H. Đức Hoà			10° 51' 44"	106° 27' 10"	10° 50' 41"	106° 30' 59"	C-48-33-B-d; C-48-34-A-c
Đường ĐT.824	KX	xã Đức Hoà Đông	H. Đức Hoà			10° 52' 29"	106° 31' 27"	10° 47' 53"	106° 25' 50"	C-48-33-B-d
Đường ĐT.825	KX	xã Đức Hoà Đông	H. Đức Hoà			10° 47' 41"	106° 30' 15"	11° 00' 23"	106° 18' 39"	C-48-33-B-d; C-48-34-A-c
khu công nghiệp Đức Hoà 1- Hạnh Phúc	KX	xã Đức Hoà Đông	H. Đức Hoà	10° 47' 50"	106° 30' 03"					C-48-34-A-c
cụm công nghiệp Hải Sơn	KX	xã Đức Hoà Đông	H. Đức Hoà	10° 49' 11"	106° 29' 51"					C-48-33-B-d
khu công nghiệp Nam Thuận	KX	xã Đức Hoà Đông	H. Đức Hoà	10° 50' 31"	106° 30' 04"					C-48-34-A-c
cụm công nghiệp Trung Thành Phát	KX	xã Đức Hoà Đông	H. Đức Hoà	10° 49' 02"	106° 29' 28"					C-48-33-B-d
kênh An Hạ	TV	xã Đức Hoà Hạ	H. Đức Hoà			10° 47' 31"	106° 25' 40"	10° 47' 24"	106° 30' 09"	C-48-33-B-d
khu phế tích Bình Tả	KX	xã Đức Hoà Hạ	H. Đức Hoà	10° 49' 49"	106° 28' 05"					C-48-33-B-d
ấp Bình Tả 1	DC	xã Đức Hoà Hạ	H. Đức Hoà	10° 49' 38"	106° 27' 50"					C-48-33-B-d
ấp Bình Tả 2	DC	xã Đức Hoà Hạ	H. Đức Hoà	10° 49' 15"	106° 27' 48"					C-48-33-B-d
ấp Bình Tiên 1	DC	xã Đức Hoà Hạ	H. Đức Hoà	10° 48' 44"	106° 27' 36"					C-48-33-B-d
ấp Bình Tiên 2	DC	xã Đức Hoà Hạ	H. Đức Hoà	10° 48' 36"	106° 28' 05"					C-48-33-B-d
cầu Cá Ngoài	KX	xã Đức Hoà Hạ	H. Đức Hoà	10° 48' 49"	106° 26' 51"					C-48-33-B-d
Đường ĐT.824	KX	xã Đức Hoà Hạ	H. Đức Hoà			10° 52' 29"	106° 31' 27"	10° 47' 53"	106° 25' 50"	C-48-33-B-d
Đường ĐT.825	KX	xã Đức Hoà Hạ	H. Đức Hoà			10° 47' 41"	106° 30' 15"	11° 00' 23"	106° 18' 39"	C-48-33-B-d; C-48-34-A-c
khu công nghiệp Hải Sơn	KX	xã Đức Hoà Hạ	H. Đức Hoà	10° 48' 13"	106° 28' 47"					C-48-33-B-d
chùa Linh Nguyên	KX	xã Đức Hoà Hạ	H. Đức Hoà	10° 49' 35"	106° 27' 33"					C-48-33-B-d
chùa Long Thành	KX	xã Đức Hoà Hạ	H. Đức Hoà	10° 49' 33"	106° 27' 38"					C-48-33-B-d
Công ty May	KX	xã Đức Hoà Hạ	H. Đức Hoà	10° 47' 58"	106° 29' 16"					C-48-33-B-d
khu công nghiệp Tân Đô	KX	xã Đức Hoà Hạ	H. Đức Hoà	10° 47' 20"	106° 29' 37"					C-48-33-B-d
khu công nghiệp Tân Đức	KX	xã Đức Hoà Hạ	H. Đức Hoà	10° 47' 53"	106° 27' 51"					C-48-33-B-d
kênh Xả Tinh	TV	xã Đức Hoà Hạ	H. Đức Hoà			10° 45' 27"	106° 27' 43"	10° 47' 23"	106° 30' 02"	C-48-33-B-d; C-48-34-A-c

Địa danh	Nhóm đối tượng	Tên ĐVHC cấp xã	Tên ĐVHC cấp huyện	Toạ độ vị trí tương đối của đối tượng						Phiên hiệu mảnh bản đồ địa hình
				Toạ độ trung tâm		Toạ độ điểm đầu		Toạ độ điểm cuối		
				Vĩ độ	Kinh độ	Vĩ độ	Kinh độ	Vĩ độ	Kinh độ	
kênh 6 - Cống Bà Bông	TV	xã Đức Hoà Thượng	H. Đức Hoà			10° 51' 44"	106° 27' 10"	10° 50' 41"	106° 30' 59"	C-48-33-B-d
cống Bảy Quang	KX	xã Đức Hoà Thượng	H. Đức Hoà	10° 51' 40"	106° 27' 07"					C-48-33-B-d
ấp Bình Hữu 1	DC	xã Đức Hoà Thượng	H. Đức Hoà	10° 50' 45"	106° 27' 17"					C-48-33-B-d
ấp Bình Hữu 2	DC	xã Đức Hoà Thượng	H. Đức Hoà	10° 51' 03"	106° 27' 30"					C-48-33-B-d
kênh Chính Ba Sa	TV	xã Đức Hoà Thượng	H. Đức Hoà			10° 50' 32"	106° 21' 29"	10° 53' 54"	106° 26' 56"	C-48-33-B-d
kênh chính Sông Tra-Láng Ven	TV	xã Đức Hoà Thượng	H. Đức Hoà			10° 47' 43"	106° 25' 35"	10° 53' 54"	106° 26' 56"	C-48-33-B-d
Đường ĐT.824	KX	xã Đức Hoà Thượng	H. Đức Hoà			10° 52' 29"	106° 31' 27"	10° 47' 53"	106° 25' 50"	C-48-33-B-d
Đường ĐT.825	KX	xã Đức Hoà Thượng	H. Đức Hoà			10° 47' 41"	106° 30' 15"	11° 00' 23"	106° 18' 39"	C-48-33-B-d
cống Gò Mới	KX	xã Đức Hoà Thượng	H. Đức Hoà	10° 53' 37"	106° 25' 45"					C-48-33-B-b
ấp Hậu Hoà	DC	xã Đức Hoà Thượng	H. Đức Hoà	10° 53' 20"	106° 26' 11"					C-48-33-B-b
cầu Láng Ven	KX	xã Đức Hoà Thượng	H. Đức Hoà	10° 50' 25"	106° 26' 21"					C-48-33-B-d
ấp Nhơn Hoà 1	DC	xã Đức Hoà Thượng	H. Đức Hoà	10° 52' 42"	106° 26' 54"					C-48-33-B-b
ấp Nhơn Hoà 2	DC	xã Đức Hoà Thượng	H. Đức Hoà	10° 51' 55"	106° 25' 56"					C-48-33-B-d
chùa Pháp Bảo	KX	xã Đức Hoà Thượng	H. Đức Hoà	10° 51' 08"	106° 27' 23"					C-48-33-B-d
Di tích lịch sử văn hoá Vườn nhà Ông Bộ Thỏ	KX	xã Đức Hoà Thượng	H. Đức Hoà	10° 50' 46"	106° 27' 43"					C-48-33-B-d
ấp Bàu Sen	DC	xã Đức Lập Hạ	H. Đức Hoà	10° 53' 17"	106° 25' 12"					C-48-33-B-b
ấp Chánh	DC	xã Đức Lập Hạ	H. Đức Hoà	10° 54' 05"	106° 25' 06"					C-48-33-B-b
kênh Chính Ba Sa	TV	xã Đức Lập Hạ	H. Đức Hoà			10° 50' 32"	106° 21' 29"	10° 53' 54"	106° 26' 56"	C-48-33-B-b
Rạch Dừa	TV	xã Đức Lập Hạ	H. Đức Hoà			10° 55' 56"	106° 28' 20"	10° 55' 30"	106° 27' 47"	C-48-33-B-b
ấp Đức Hạnh 1	DC	xã Đức Lập Hạ	H. Đức Hoà	10° 54' 19"	106° 26' 26"					C-48-33-B-b
ấp Đức Hạnh 2	DC	xã Đức Lập Hạ	H. Đức Hoà	10° 55' 07"	106° 26' 00"					C-48-33-B-b
khu công nghiệp Đức Hoà 3	KX	xã Đức Lập Hạ	H. Đức Hoà	10° 55' 46"	106° 27' 56"					C-48-33-B-b
cống Gò Mới	KX	xã Đức Lập Hạ	H. Đức Hoà	10° 53' 37"	106° 25' 45"					C-48-33-B-b
chùa Long Tân	KX	xã Đức Lập Hạ	H. Đức Hoà	10° 54' 56"	106° 25' 45"					C-48-33-B-b
Đường QL.N2	KX	xã Đức Lập Hạ	H. Đức Hoà			10° 56' 34"	106° 27' 06"	10° 32' 41"	105° 54' 14"	C-48-33-B-b
ấp Tân Hoà	DC	xã Đức Lập Hạ	H. Đức Hoà	10° 54' 26"	106° 27' 45"					C-48-33-B-b
cầu Thầy Cai	KX	xã Đức Lập Hạ	H. Đức Hoà	10° 56' 34"	106° 27' 06"					C-48-33-B-b
kênh Xáng Thầy Cai	TV	xã Đức Lập Hạ	H. Đức Hoà			10° 55' 18"	106° 29' 38"	10° 59' 33"	106° 21' 17"	C-48-33-B-b
kênh Cầu Duyên-Hốc Thom	TV	xã Đức Lập Thượng	H. Đức Hoà			10° 50' 38"	106° 20' 49"	10° 54' 59"	106° 25' 24"	C-48-33-B-b
ấp Chánh	DC	xã Đức Lập Thượng	H. Đức Hoà	10° 54' 29"	106° 24' 59"					C-48-33-B-b
Di tích lịch sử văn hoá Đồn Đức Lập	KX	xã Đức Lập Thượng	H. Đức Hoà	10° 54' 10"	106° 24' 52"					C-48-33-B-b
đình Đức Lập	KX	xã Đức Lập Thượng	H. Đức Hoà	10° 54' 12"	106° 24' 52"					C-48-33-B-b
ấp Đức Ngãi 1	DC	xã Đức Lập Thượng	H. Đức Hoà	10° 55' 32"	106° 24' 49"					C-48-33-B-b
ấp Đức Ngãi 2	DC	xã Đức Lập Thượng	H. Đức Hoà	10° 55' 38"	106° 25' 26"					C-48-33-B-b

Địa danh	Nhóm đối tượng	Tên ĐVHC cấp xã	Tên ĐVHC cấp huyện	Toạ độ vị trí tương đối của đối tượng						Phiên hiệu mảnh bản đồ địa hình
				Toạ độ trung tâm		Toạ độ điểm đầu		Toạ độ điểm cuối		
				Vĩ độ	Kinh độ	Vĩ độ	Kinh độ	Vĩ độ	Kinh độ	
Đường QL.N2	KX	xã Đức Lập Thượng	H. Đức Hoà			10° 56' 34"	106° 27' 06"	10° 32' 41"	105° 54' 14"	C-48-33-B-b
ấp Tân Hội	DC	xã Đức Lập Thượng	H. Đức Hoà	10° 55' 17"	106° 24' 09"					C-48-33-B-b
cầu Thầy Cai	KX	xã Đức Lập Thượng	H. Đức Hoà	10° 56' 34"	106° 27' 06"					C-48-33-B-b
kênh Xáng Thầy Cai	TV	xã Đức Lập Thượng	H. Đức Hoà			10° 55' 18"	106° 29' 38"	10° 59' 33"	106° 21' 17"	C-48-33-B-b
Đường ĐT.822	KX	xã Hiệp Hoà	H. Đức Hoà			10° 53' 39"	106° 18' 23"	10° 58' 59"	106° 21' 43"	C-48-33-B-a
Đường ĐT.825	KX	xã Hiệp Hoà	H. Đức Hoà			10° 47' 41"	106° 30' 15"	11° 00' 23"	106° 18' 39"	C-48-33-B-a
Cầu Đức	KX	xã Hiệp Hoà	H. Đức Hoà	10° 56' 16"	106° 20' 32"					C-48-33-B-a
ấp Hoà Bình 1	DC	xã Hiệp Hoà	H. Đức Hoà	10° 56' 33"	106° 20' 11"					C-48-33-B-a
ấp Hoà Bình 2	DC	xã Hiệp Hoà	H. Đức Hoà	10° 56' 05"	106° 19' 37"					C-48-33-B-a
ấp Hoà Hiệp 2	DC	xã Hiệp Hoà	H. Đức Hoà	10° 57' 44"	106° 20' 20"					C-48-33-B-a
ấp Hoà Thuận 1	DC	xã Hiệp Hoà	H. Đức Hoà	10° 56' 41"	106° 21' 10"					C-48-33-B-a
ấp Hoà Thuận 2	DC	xã Hiệp Hoà	H. Đức Hoà	10° 56' 03"	106° 21' 12"					C-48-33-B-a
kênh Rạch Thiên	TV	xã Hiệp Hoà	H. Đức Hoà			10° 55' 44"	106° 18' 03"	10° 56' 22"	106° 19' 17"	C-48-33-B-a
kênh tưới Chính Đông	TV	xã Hiệp Hoà	H. Đức Hoà			10° 59' 47"	106° 17' 37"	10° 57' 42"	106° 20' 49"	C-48-33-B-a
ấp Bình Lợi	DC	xã Hoà Khánh Đông	H. Đức Hoà	10° 50' 10"	106° 25' 39"					C-48-33-B-d
ấp Bình Thủy	DC	xã Hoà Khánh Đông	H. Đức Hoà	10° 50' 43"	106° 25' 38"					C-48-33-B-d
kênh Chính Ba Sa	TV	xã Hoà Khánh Đông	H. Đức Hoà			10° 50' 32"	106° 21' 29"	10° 53' 54"	106° 26' 56"	C-48-33-B-b
kênh chính Sông Tra-Láng Ven	TV	xã Hoà Khánh Đông	H. Đức Hoà			10° 47' 43"	106° 25' 35"	10° 53' 54"	106° 26' 56"	C-48-33-B-d
Đường ĐT.825	KX	xã Hoà Khánh Đông	H. Đức Hoà			10° 47' 41"	106° 30' 15"	11° 00' 23"	106° 18' 39"	C-48-33-B-d
ấp Giồng Ngang	DC	xã Hoà Khánh Đông	H. Đức Hoà	10° 51' 48"	106° 25' 13"					C-48-33-B-d
cầu Láng Ven	KX	xã Hoà Khánh Đông	H. Đức Hoà	10° 50' 25"	106° 26' 21"					C-48-33-B-d
chùa Linh Phước	KX	xã Hoà Khánh Đông	H. Đức Hoà	10° 52' 39"	106° 24' 03"					C-48-33-B-b
Đường QL.N2	KX	xã Hoà Khánh Đông	H. Đức Hoà			10° 56' 34"	106° 27' 06"	10° 32' 41"	105° 54' 14"	C-48-33-B-d
ấp Thôi Môi	DC	xã Hoà Khánh Đông	H. Đức Hoà	10° 51' 58"	106° 24' 17"					C-48-33-B-d
Kênh 3	TV	xã Hoà Khánh Nam	H. Đức Hoà			10° 49' 37"	106° 21' 27"	10° 51' 20"	106° 23' 09"	C-48-33-B-d
Kênh 4	TV	xã Hoà Khánh Nam	H. Đức Hoà			10° 50' 08"	106° 22' 45"	10° 50' 48"	106° 23' 39"	C-48-33-B-d
rạch Giàn Xay	TV	xã Hoà Khánh Nam	H. Đức Hoà			10° 49' 43"	106° 22' 37"	10° 51' 10"	106° 23' 56"	C-48-33-B-d
kênh Lộ Sa Bà	TV	xã Hoà Khánh Nam	H. Đức Hoà			10° 48' 51"	106° 23' 27"	10° 49' 49"	106° 24' 49"	C-48-33-B-d
Đường QL.N2	KX	xã Hoà Khánh Nam	H. Đức Hoà			10° 56' 34"	106° 27' 06"	10° 32' 41"	105° 54' 14"	C-48-33-B-d
kênh Rạch Đưng	TV	xã Hoà Khánh Nam	H. Đức Hoà			10° 49' 29"	106° 23' 08"	10° 50' 22"	106° 24' 04"	C-48-33-B-d
kênh Thổ Mồ	TV	xã Hoà Khánh Nam	H. Đức Hoà			10° 49' 37"	106° 23' 00"	10° 50' 41"	106° 24' 24"	C-48-33-B-d
ấp Thuận Hoà 1	DC	xã Hoà Khánh Nam	H. Đức Hoà	10° 50' 24"	106° 24' 45"					C-48-33-B-d
ấp Thuận Hoà 2	DC	xã Hoà Khánh Nam	H. Đức Hoà	10° 51' 07"	106° 24' 00"					C-48-33-B-d
sông Vàm Cỏ Đông	TV	xã Hoà Khánh Nam	H. Đức Hoà			11° 01' 22"	106° 16' 20"	10° 30' 15"	106° 33' 27"	C-48-33-B-d
ấp Xuân Khánh 1	DC	xã Hoà Khánh Nam	H. Đức Hoà	10° 49' 08"	106° 23' 30"					C-48-33-B-d
ấp Xuân Khánh 2	DC	xã Hoà Khánh Nam	H. Đức Hoà	10° 50' 17"	106° 23' 31"					C-48-33-B-d

Địa danh	Nhóm đối tượng	Tên ĐVHC cấp xã	Tên ĐVHC cấp huyện	Toạ độ vị trí tương đối của đối tượng						Phiên hiệu mảnh bản đồ địa hình
				Toạ độ trung tâm		Toạ độ điểm đầu		Toạ độ điểm cuối		
				Vĩ độ	Kinh độ	Vĩ độ	Kinh độ	Vĩ độ	Kinh độ	
Kênh 3	TV	xã Hoà Khánh Tây	H. Đức Hoà			10° 49' 37"	106° 21' 27"	10° 51' 20"	106° 23' 09"	C-48-33-B-c; C-48-33-B-d
ấp Bùng Binh	DC	xã Hoà Khánh Tây	H. Đức Hoà	10° 49' 44"	106° 21' 29"					C-48-33-B-c
kênh Cầu Duyên-Hốc Thơm	TV	xã Hoà Khánh Tây	H. Đức Hoà			10° 50' 38"	106° 20' 49"	10° 54' 59"	106° 25' 24"	C-48-33-B-b; C-48-33-B-c; C-48-33-B-d
kênh Chính Ba Sa	TV	xã Hoà Khánh Tây	H. Đức Hoà			10° 50' 32"	106° 21' 29"	10° 53' 54"	106° 26' 56"	C-48-33-B-b; C-48-33-B-c; C-48-33-B-d
Đường ĐT.823	KX	xã Hoà Khánh Tây	H. Đức Hoà			10° 53' 43"	106° 23' 27"	10° 50' 37"	106° 20' 51"	C-48-33-B-a; C-48-33-B-b; C-48-33-B-c
rạch Giàn Xay	TV	xã Hoà Khánh Tây	H. Đức Hoà			10° 49' 43"	106° 22' 37"	10° 51' 10"	106° 23' 56"	C-48-33-B-d
rạch Hốc Thơm-Ranh Xã	TV	xã Hoà Khánh Tây	H. Đức Hoà			10° 52' 16"	106° 21' 15"	10° 51' 50"	106° 20' 26"	C-48-33-B-c
ấp Hốc Thơm 1	DC	xã Hoà Khánh Tây	H. Đức Hoà	10° 51' 13"	106° 20' 45"					C-48-33-B-c
ấp Hốc Thơm 2	DC	xã Hoà Khánh Tây	H. Đức Hoà	10° 51' 12"	106° 21' 18"					C-48-33-B-c
ấp Lập Thành	DC	xã Hoà Khánh Tây	H. Đức Hoà	10° 52' 00"	106° 23' 53"					C-48-33-B-d
Đường QL.N2	KX	xã Hoà Khánh Tây	H. Đức Hoà			10° 56' 34"	106° 27' 06"	10° 32' 41"	105° 54' 14"	C-48-33-B-b; C-48-33-B-d
ấp Tân Bình	DC	xã Hoà Khánh Tây	H. Đức Hoà	10° 52' 41"	106° 23' 04"					C-48-33-B-b
sông Vàm Cò Đông	TV	xã Hoà Khánh Tây	H. Đức Hoà			11° 01' 22"	106° 16' 20"	10° 30' 15"	106° 33' 27"	C-48-33-B-c; C-48-33-B-d
ấp 1A	DC	xã Hựu Thạnh	H. Đức Hoà	10° 48' 06"	106° 24' 27"					C-48-33-B-d
ấp 1B	DC	xã Hựu Thạnh	H. Đức Hoà	10° 48' 22"	106° 25' 02"					C-48-33-B-d
ấp 2	DC	xã Hựu Thạnh	H. Đức Hoà	10° 48' 08"	106° 26' 06"					C-48-33-B-d
ấp 3A	DC	xã Hựu Thạnh	H. Đức Hoà	10° 47' 30"	106° 26' 01"					C-48-33-B-d
ấp 3B	DC	xã Hựu Thạnh	H. Đức Hoà	10° 47' 23"	106° 26' 22"					C-48-33-B-d
ấp 4	DC	xã Hựu Thạnh	H. Đức Hoà	10° 47' 11"	106° 26' 02"					C-48-33-B-d
cầu An Hạ	KX	xã Hựu Thạnh	H. Đức Hoà	10° 47' 28"	106° 26' 07"					C-48-33-B-d
kênh An Hạ	TV	xã Hựu Thạnh	H. Đức Hoà			10° 47' 31"	106° 25' 40"	10° 47' 24"	106° 30' 09"	C-48-33-B-d
kênh Bà Kiêu	TV	xã Hựu Thạnh	H. Đức Hoà			10° 44' 31"	106° 27' 51"	10° 45' 10"	106° 27' 21"	C-48-33-B-d; C-48-33-D-b
kênh Bà Mít	TV	xã Hựu Thạnh	H. Đức Hoà			10° 47' 48"	106° 24' 58"	10° 48' 34"	106° 24' 04"	C-48-33-B-d
cầu Cá Ngoài	KX	xã Hựu Thạnh	H. Đức Hoà	10° 48' 49"	106° 26' 51"					C-48-33-B-d
kênh Chính Sông Tra-Láng Ven	TV	xã Hựu Thạnh	H. Đức Hoà			10° 47' 43"	106° 25' 35"	10° 53' 54"	106° 26' 56"	C-48-33-B-d

Địa danh	Nhóm đối tượng	Tên ĐVHC cấp xã	Tên ĐVHC cấp huyện	Toạ độ vị trí tương đối của đối tượng						Phiên hiệu mảnh bản đồ địa hình
				Toạ độ trung tâm		Toạ độ điểm đầu		Toạ độ điểm cuối		
				Vĩ độ	Kinh độ	Vĩ độ	Kinh độ	Vĩ độ	Kinh độ	
Kênh Chợ	TV	xã Hựu Thạnh	H. Đức Hoà			10° 48' 39"	106° 25' 59"	10° 49' 11"	106° 27' 07"	C-48-33-B-d
Đường ĐT.824	KX	xã Hựu Thạnh	H. Đức Hoà			10° 52' 29"	106° 31' 27"	10° 47' 53"	106° 25' 50"	C-48-33-B-d
Đường ĐT.830	KX	xã Hựu Thạnh	H. Đức Hoà			10° 38' 12"	106° 29' 18"	10° 47' 53"	106° 25' 50"	C-48-33-B-d
Rạch Gấu	TV	xã Hựu Thạnh	H. Đức Hoà			10° 48' 31"	106° 24' 31"	10° 47' 33"	106° 24' 00"	C-48-33-B-d
khu công nghiệp Hựu Thạnh	KX	xã Hựu Thạnh	H. Đức Hoà	10° 46' 17"	106° 27' 06"					C-48-33-B-d
kênh Láng Ven	TV	xã Hựu Thạnh	H. Đức Hoà			10° 48' 39"	106° 25' 59"	10° 53' 54"	106° 26' 56"	C-48-33-B-d
cổng Liên Thôn	KX	xã Hựu Thạnh	H. Đức Hoà	10° 45' 50"	106° 26' 12"					C-48-33-B-d
kênh Lộ Sa Bà	TV	xã Hựu Thạnh	H. Đức Hoà			10° 48' 51"	106° 23' 27"	10° 49' 49"	106° 24' 49"	C-48-33-B-d
quốc lộ N2	KX	xã Hựu Thạnh	H. Đức Hoà			10° 56' 34"	106° 27' 06"	10° 32' 41"	105° 54' 14"	C-48-33-B-d
khu công nghiệp Tân Đức	KX	xã Hựu Thạnh	H. Đức Hoà	10° 47' 32"	106° 26' 44"					C-48-33-B-d
khu công nghiệp Thế Kỷ	KX	xã Hựu Thạnh	H. Đức Hoà	10° 45' 07"	106° 27' 41"					C-48-33-B-d
Kênh Thủ	TV	xã Hựu Thạnh	H. Đức Hoà			10° 47' 22"	106° 27' 01"	10° 46' 26"	106° 27' 07"	C-48-33-B-d
kênh Út Danh	TV	xã Hựu Thạnh	H. Đức Hoà			10° 47' 00"	106° 25' 27"	10° 46' 18"	106° 25' 36"	C-48-33-B-d
sông Vàm Cỏ Đông	TV	xã Hựu Thạnh	H. Đức Hoà			11° 01' 22"	106° 16' 20"	10° 30' 15"	106° 33' 27"	C-48-33-B-d
kênh Xả Tinh	TV	xã Hựu Thạnh	H. Đức Hoà			10° 45' 27"	106° 27' 43"	10° 47' 23"	106° 30' 02"	C-48-33-B-d; C-48-34-A-c
kênh Xáng Nhỏ	TV	xã Hựu Thạnh	H. Đức Hoà			10° 44' 19"	106° 25' 50"	10° 45' 27"	106° 27' 43"	C-48-33-B-d
rạch Bà Máng	TV	xã Lộc Giang	H. Đức Hoà			11° 01' 01"	106° 16' 38"	11° 00' 30"	106° 16' 43"	C-48-21-D-c
kênh Dẫn Trạm Bơm Lộc	TV	xã Lộc Giang	H. Đức Hoà			10° 59' 46"	106° 17' 06"	10° 59' 51"	106° 17' 38"	C-48-33-B-a
kênh Đào Thạch Bích	TV	xã Lộc Giang	H. Đức Hoà			11° 01' 22"	106° 16' 20"	10° 59' 38"	106° 20' 28"	C-48-21-D-c
Đường ĐT.821	KX	xã Lộc Giang	H. Đức Hoà			11° 00' 02"	106° 17' 07"	11° 01' 03"	106° 18' 55"	C-48-21-D-c
Đường ĐT.825	KX	xã Lộc Giang	H. Đức Hoà			10° 47' 41"	106° 30' 15"	11° 00' 23"	106° 18' 39"	C-48-21-D-c; C-48-33-B-a
ấp Lộc An	DC	xã Lộc Giang	H. Đức Hoà	10° 59' 49"	106° 18' 32"					C-48-33-B-a
ấp Lộc Bình	DC	xã Lộc Giang	H. Đức Hoà	11° 00' 24"	106° 19' 07"					C-48-21-D-c
ấp Lộc Chánh	DC	xã Lộc Giang	H. Đức Hoà	11° 00' 23"	106° 17' 02"					C-48-21-D-c
ấp Lộc Hoà	DC	xã Lộc Giang	H. Đức Hoà	11° 00' 26"	106° 17' 36"					C-48-21-D-c
ấp Lộc Hưng	DC	xã Lộc Giang	H. Đức Hoà	10° 59' 53"	106° 19' 53"					C-48-33-B-a
ấp Lộc Thạnh	DC	xã Lộc Giang	H. Đức Hoà	11° 00' 50"	106° 18' 22"					C-48-21-D-c
ấp Lộc Thuận	DC	xã Lộc Giang	H. Đức Hoà	11° 01' 04"	106° 17' 21"					C-48-21-D-c
Bàu Trai	TV	xã Lộc Giang	H. Đức Hoà			11° 00' 34"	106° 17' 41"			C-48-21-D-c
Bàu Tre	TV	xã Lộc Giang	H. Đức Hoà			11° 00' 30"	106° 18' 59"			C-48-21-D-c
kênh Tưới Chính Đông	TV	xã Lộc Giang	H. Đức Hoà			10° 59' 47"	106° 17' 37"	10° 57' 42"	106° 20' 49"	C-48-21-D-c
sông Vàm Cỏ Đông	TV	xã Lộc Giang	H. Đức Hoà			11° 01' 22"	106° 16' 20"	10° 30' 15"	106° 33' 27"	C-48-21-D-c; C-48-33-B-a
thánh thất Cao Đài	KX	xã Mỹ Hạnh Bắc	H. Đức Hoà	10° 52' 55"	106° 29' 18"					C-48-33-B-b
kênh chính Sông Tra-Láng Ven	TV	xã Mỹ Hạnh Bắc	H. Đức Hoà			10° 47' 43"	106° 25' 35"	10° 53' 54"	106° 26' 56"	C-48-33-B-b

Địa danh	Nhóm đối tượng	Tên ĐVHC cấp xã	Tên ĐVHC cấp huyện	Toạ độ vị trí tương đối của đối tượng						Phiên hiệu mảnh bản đồ địa hình
				Toạ độ trung tâm		Toạ độ điểm đầu		Toạ độ điểm cuối		
				Vĩ độ	Kinh độ	Vĩ độ	Kinh độ	Vĩ độ	Kinh độ	
Di tích lịch sử văn hoá Đền thờ Nguyễn Văn Quá	KX	xã Mỹ Hạnh Bắc	H. Đức Hoà	10° 52' 47"	106° 29' 26"					C-48-33-B-b
Di tích lịch sử văn hoá Đình thần Mỹ Hạnh	KX	xã Mỹ Hạnh Bắc	H. Đức Hoà	10° 52' 48"	106° 29' 20"					C-48-33-B-b
Đường ĐT.824	KX	xã Mỹ Hạnh Bắc	H. Đức Hoà			10° 52' 29"	106° 31' 27"	10° 47' 53"	106° 25' 50"	C-48-34-A-a; C-48-33-B-b
kênh KT11	TV	xã Mỹ Hạnh Bắc	H. Đức Hoà			10° 53' 22"	106° 31' 41"	10° 53' 46"	106° 31' 31"	C-48-34-A-a
ấp Rừng Dầu	DC	xã Mỹ Hạnh Bắc	H. Đức Hoà	10° 52' 52"	106° 29' 14"					C-48-33-B-b
ấp Rừng Sến	DC	xã Mỹ Hạnh Bắc	H. Đức Hoà	10° 52' 54"	106° 28' 21"					C-48-33-B-b
ấp Tràm Lạc	DC	xã Mỹ Hạnh Bắc	H. Đức Hoà	10° 52' 52"	106° 30' 06"					C-48-34-A-a
kênh Xáng Thầy Cai	TV	xã Mỹ Hạnh Bắc	H. Đức Hoà			10° 55' 18"	106° 29' 38"	10° 59' 33"	106° 21' 17"	C-48-33-B-b
Kênh 7	TV	xã Mỹ Hạnh Nam	H. Đức Hoà			10° 51' 11"	106° 31' 07"	10° 51' 20"	106° 30' 31"	C-48-33-B-d; C-48-34-A-c
Kênh 8	TV	xã Mỹ Hạnh Nam	H. Đức Hoà			10° 51' 42"	106° 31' 15"	10° 51' 45"	106° 31' 05"	C-48-34-A-c
Kênh 9	TV	xã Mỹ Hạnh Nam	H. Đức Hoà			10° 52' 14"	106° 31' 23"	10° 52' 32"	106° 31' 09"	C-48-34-A-c
kênh 6 Cống Bà Bông	TV	xã Mỹ Hạnh Nam	H. Đức Hoà			10° 51' 44"	106° 27' 10"	10° 50' 41"	106° 30' 59"	C-48-33-B-d
Di tích lịch sử văn hoá Bà Tràm	KX	xã Mỹ Hạnh Nam	H. Đức Hoà	10° 52' 37"	106° 28' 21"					C-48-33-B-b
kênh chính Sông Tra-Láng Ven	TV	xã Mỹ Hạnh Nam	H. Đức Hoà			10° 47' 43"	106° 25' 35"	10° 53' 54"	106° 26' 56"	C-48-33-B-b; C-48-33-B-d
Đường ĐT.824	KX	xã Mỹ Hạnh Nam	H. Đức Hoà			10° 52' 29"	106° 31' 27"	10° 47' 53"	106° 25' 50"	C-48-33-B-b; C-48-33-B-d; C-48-34-A-a
ấp Giồng Lớn	DC	xã Mỹ Hạnh Nam	H. Đức Hoà	10° 52' 27"	106° 27' 48"					C-48-33-B-d
ấp Mới 1	DC	xã Mỹ Hạnh Nam	H. Đức Hoà	10° 51' 55"	106° 29' 19"					C-48-33-B-d
ấp Mới 2	DC	xã Mỹ Hạnh Nam	H. Đức Hoà	10° 51' 45"	106° 29' 43"					C-48-33-B-d
giáo xứ Mỹ Hạnh	KX	xã Mỹ Hạnh Nam	H. Đức Hoà	10° 52' 40"	106° 30' 13"					C-48-34-A-a
chùa Pháp Minh	KX	xã Mỹ Hạnh Nam	H. Đức Hoà	10° 51' 45"	106° 27' 44"					C-48-33-B-d
Bà Tràm	TV	xã Mỹ Hạnh Nam	H. Đức Hoà	10° 52' 37"	106° 28' 20"					C-48-33-B-b
kênh Ba Trong	TV	xã Tân Mỹ	H. Đức Hoà			10° 59' 45"	106° 20' 37"	10° 57' 43"	106° 22' 37"	C-48-33-B-a
ấp Bà Công	DC	xã Tân Mỹ	H. Đức Hoà	10° 57' 05"	106° 24' 33"					C-48-33-B-b
ấp Bến Long	DC	xã Tân Mỹ	H. Đức Hoà	10° 57' 09"	106° 23' 03"					C-48-33-B-b
Ấp Chánh	DC	xã Tân Mỹ	H. Đức Hoà	10° 57' 14"	106° 21' 53"					C-48-33-B-a
ấp Chánh Hội	DC	xã Tân Mỹ	H. Đức Hoà	10° 56' 42"	106° 21' 45"					C-48-33-B-a
Đường ĐT.822	KX	xã Tân Mỹ	H. Đức Hoà			10° 53' 39"	106° 18' 23"	10° 58' 59"	106° 21' 43"	C-48-33-B-a
Đường ĐT.825	KX	xã Tân Mỹ	H. Đức Hoà			10° 47' 41"	106° 30' 15"	11° 00' 23"	106° 18' 39"	C-48-33-B-a

Địa danh	Nhóm đối tượng	Tên ĐVHC cấp xã	Tên ĐVHC cấp huyện	Toạ độ vị trí tương đối của đối tượng						Phiên hiệu mảnh bản đồ địa hình
				Toạ độ trung tâm		Toạ độ điểm đầu		Toạ độ điểm cuối		
				Vĩ độ	Kinh độ	Vĩ độ	Kinh độ	Vĩ độ	Kinh độ	
ấp Lập Điền	DC	xã Tân Mỹ	H. Đức Hoà	10° 56' 12"	106° 24' 08"					C-48-33-B-b
Kênh Ngang	TV	xã Tân Mỹ	H. Đức Hoà			10° 57' 43"	106° 22' 37"	10° 58' 01"	106° 24' 37"	C-48-33-B-a
ấp Rừng Dầu	DC	xã Tân Mỹ	H. Đức Hoà	10° 56' 19"	106° 23' 06"					C-48-33-B-b
đình Rừng Muối	KX	xã Tân Mỹ	H. Đức Hoà	10° 57' 23"	106° 21' 36"					C-48-33-B-b
kênh Xáng Thầy Cai	TV	xã Tân Mỹ	H. Đức Hoà			10° 55' 18"	106° 29' 38"	10° 59' 33"	106° 21' 17"	C-48-33-B-b
ấp Bàu Trai Hạ	DC	xã Tân Phú	H. Đức Hoà	10° 53' 31"	106° 22' 14"					C-48-33-B-a
ấp Bàu Trai Thượng	DC	xã Tân Phú	H. Đức Hoà	10° 54' 22"	106° 22' 17"					C-48-33-B-a
ấp Bình Thuý	DC	xã Tân Phú	H. Đức Hoà	10° 52' 20"	106° 20' 18"					C-48-33-B-c
kênh Cầu Duyên-Hốc Thơm	TV	xã Tân Phú	H. Đức Hoà			10° 50' 38"	106° 20' 49"	10° 54' 59"	106° 25' 24"	C-48-33-B-a; C-48-33-B-b; C-48-33-B-c
ẤP Chánh	DC	xã Tân Phú	H. Đức Hoà	10° 54' 46"	106° 22' 00"					C-48-33-B-a
kênh Cò Rán	TV	xã Tân Phú	H. Đức Hoà			10° 52' 29"	106° 20' 02"	10° 52' 39"	106° 20' 49"	C-48-33-B-a
khu công nghiệp DNN-Tân Phú	KX	xã Tân Phú	H. Đức Hoà	10° 53' 32"	106° 20' 50"					C-48-33-B-a
ấp Gò Sao	DC	xã Tân Phú	H. Đức Hoà	10° 55' 23"	106° 21' 28"					C-48-33-B-a
đò Hốc Thơm	KX	xã Tân Phú	H. Đức Hoà	10° 51' 53"	106° 20' 21"					C-48-33-B-c
rạch Hốc Thơm-Ranh Xã	TV	xã Tân Phú	H. Đức Hoà			10° 52' 16"	106° 21' 15"	10° 51' 50"	106° 20' 26"	C-48-33-B-c
kênh Năm Rôn	TV	xã Tân Phú	H. Đức Hoà			10° 52' 12"	106° 20' 05"	10° 52' 31"	106° 20' 48"	C-48-33-B-c
đình Tân Phú	KX	xã Tân Phú	H. Đức Hoà	10° 54' 03"	106° 21' 16"					C-48-33-B-a
ấp Tân Qui Hạ	DC	xã Tân Phú	H. Đức Hoà	10° 53' 24"	106° 20' 33"					C-48-33-B-a
ấp Tân Qui Thượng	DC	xã Tân Phú	H. Đức Hoà	10° 53' 53"	106° 20' 05"					C-48-33-B-a
sông Vàm Cỏ Đông	TV	xã Tân Phú	H. Đức Hoà			11° 01' 22"	106° 16' 20"	10° 30' 15"	106° 33' 27"	C-48-33-B-a; C-48-33-B-c
Kênh Xáng	TV	xã Tân Phú	H. Đức Hoà			10° 54' 57"	106° 19' 10"	10° 55' 24"	106° 22' 36"	C-48-33-B-a; C-48-33-B-b
Khu phố 1	DC	TT. Đông Thành	H. Đức Huệ	10° 54' 08"	106° 18' 36"					C-48-33-B-a
Khu phố 2	DC	TT. Đông Thành	H. Đức Huệ	10° 53' 28"	106° 18' 04"					C-48-33-B-a
Kênh 2	TV	TT. Đông Thành	H. Đức Huệ			10° 54' 37"	106° 18' 03"	10° 53' 58"	106° 17' 07"	C-48-33-B-a
Khu phố 3	DC	TT. Đông Thành	H. Đức Huệ	10° 54' 05"	106° 18' 16"					C-48-33-B-a
Khu phố 4	DC	TT. Đông Thành	H. Đức Huệ	10° 53' 26"	106° 17' 16"					C-48-33-B-a
rạch Cầu Sập	TV	TT. Đông Thành	H. Đức Huệ			10° 53' 41"	106° 16' 43"	10° 54' 31"	106° 18' 06"	C-48-33-B-a
Đường ĐT.822	KX	TT. Đông Thành	H. Đức Huệ			10° 53' 39"	106° 18' 23"	10° 58' 59"	106° 21' 43"	C-48-33-B-a
kênh Ma Ren-Rạch Góc	TV	TT. Đông Thành	H. Đức Huệ			10° 53' 26"	106° 18' 23"	10° 46' 24"	106° 10' 23"	C-48-33-B-a
Đường QL.N1	KX	TT. Đông Thành	H. Đức Huệ			10° 53' 29"	106° 18' 23"	10° 53' 49"	105° 34' 24"	C-48-33-B-a
kênh Rạch Côi	TV	TT. Đông Thành	H. Đức Huệ			10° 54' 47"	106° 18' 02"	10° 52' 44"	106° 12' 08"	C-48-33-B-a
kênh Rạch Góc	TV	TT. Đông Thành	H. Đức Huệ			10° 54' 09"	106° 18' 53"	10° 51' 30"	106° 11' 48"	C-48-33-B-a
sông Vàm Cỏ Đông	TV	TT. Đông Thành	H. Đức Huệ			11° 01' 22"	106° 16' 20"	10° 30' 15"	106° 33' 27"	C-48-33-B-a

Địa danh	Nhóm đối tượng	Tên ĐVHC cấp xã	Tên ĐVHC cấp huyện	Toạ độ vị trí tương đối của đối tượng						Phiên hiệu mảnh bản đồ địa hình
				Toạ độ trung tâm		Toạ độ điểm đầu		Toạ độ điểm cuối		
				Vĩ độ	Kinh độ	Vĩ độ	Kinh độ	Vĩ độ	Kinh độ	
ấp An Hoà	DC	xã Bình Hoà Bắc	H. Đức Huệ	10° 51' 31"	106° 18' 19"					C-48-33-B-c
rạch Bà Thất	TV	xã Bình Hoà Bắc	H. Đức Huệ			10° 50' 37"	106° 19' 15"	10° 51' 00"	106° 20' 08"	C-48-33-B-c
rạch Càn Giè	TV	xã Bình Hoà Bắc	H. Đức Huệ			10° 50' 53"	106° 17' 52"	10° 49' 48"	106° 20' 19"	C-48-33-B-c
kênh Càn Giè	TV	xã Bình Hoà Bắc	H. Đức Huệ			10° 50' 53"	106° 17' 52"	10° 49' 02"	106° 19' 14"	C-48-33-B-c
Ấp Chánh	DC	xã Bình Hoà Bắc	H. Đức Huệ	10° 50' 47"	106° 19' 21"					C-48-33-B-c
ấp Hoà Tây	DC	xã Bình Hoà Bắc	H. Đức Huệ	10° 49' 55"	106° 16' 56"					C-48-33-B-c
đò Hốc Thom	KX	xã Bình Hoà Bắc	H. Đức Huệ	10° 51' 53"	106° 20' 21"					C-48-33-B-c
kênh Hội Đồng Sâm	TV	xã Bình Hoà Bắc	H. Đức Huệ			10° 48' 06"	106° 17' 51"	10° 50' 32"	106° 16' 42"	C-48-33-B-c
kênh Lô 10	TV	xã Bình Hoà Bắc	H. Đức Huệ			10° 48' 16"	106° 18' 05"	10° 50' 39"	106° 16' 59"	C-48-33-B-c
kênh Lô 9	TV	xã Bình Hoà Bắc	H. Đức Huệ			10° 47' 56"	106° 17' 37"	10° 50' 26"	106° 16' 25"	C-48-33-B-c
kênh Ma Ren-Rạch Gốc	TV	xã Bình Hoà Bắc	H. Đức Huệ			10° 53' 26"	106° 18' 23"	10° 46' 24"	106° 10' 23"	C-48-33-B-c
cầu Mò Heo	KX	xã Bình Hoà Bắc	H. Đức Huệ	10° 50' 53"	106° 17' 52"					C-48-33-B-c
Đường QL.N1	KX	xã Bình Hoà Bắc	H. Đức Huệ			10° 53' 29"	106° 18' 23"	10° 53' 49"	105° 34' 24"	C-48-33-B-c
ấp Tân Hoà	DC	xã Bình Hoà Bắc	H. Đức Huệ	10° 48' 56"	106° 17' 30"					C-48-33-B-c
kênh Trà Cú Thượng	TV	xã Bình Hoà Bắc	H. Đức Huệ			10° 50' 33"	106° 20' 48"	10° 46' 44"	106° 15' 52"	C-48-33-B-c
sông Vàm Cò Đông	TV	xã Bình Hoà Bắc	H. Đức Huệ			11° 01' 22"	106° 16' 20"	10° 30' 15"	106° 33' 27"	C-48-33-B-c
kênh Xáng Rạch Bần	TV	xã Bình Hoà Bắc	H. Đức Huệ			10° 51' 52"	106° 20' 18"	10° 51' 21"	106° 18' 55"	C-48-33-B-c
Ấp 1	DC	xã Bình Hoà Hưng	H. Đức Huệ	10° 48' 35"	106° 12' 53"					C-48-33-A-d
Ấp 2	DC	xã Bình Hoà Hưng	H. Đức Huệ	10° 48' 28"	106° 12' 32"					C-48-33-A-d
Ấp 3	DC	xã Bình Hoà Hưng	H. Đức Huệ	10° 46' 55"	106° 15' 26"					C-48-33-B-c
Ấp 4	DC	xã Bình Hoà Hưng	H. Đức Huệ	10° 47' 26"	106° 12' 09"					C-48-33-A-d
kênh 61	TV	xã Bình Hoà Hưng	H. Đức Huệ			10° 51' 11"	105° 51' 31"	10° 46' 44"	106° 15' 51"	C-48-33-A-d; C-48-33-B-c
ngã năm Bình Thành	TV	xã Bình Hoà Hưng	H. Đức Huệ	10° 46' 44"	106° 15' 52"					C-48-33-B-c
Di tích lịch sử văn hoá Tinh uỷ Long An	KX	xã Bình Hoà Hưng	H. Đức Huệ	10° 48' 47"	106° 13' 07"					C-48-33-A-d
ấp Giồng Ông Bạ	DC	xã Bình Hoà Hưng	H. Đức Huệ	10° 49' 08"	106° 13' 12"					C-48-33-A-d
kênh Ma Ren-Rạch Gốc	TV	xã Bình Hoà Hưng	H. Đức Huệ			10° 53' 26"	106° 18' 23"	10° 46' 24"	106° 10' 23"	C-48-33-A-d
Đường QL.N1	KX	xã Bình Hoà Hưng	H. Đức Huệ			10° 53' 29"	106° 18' 23"	10° 53' 49"	105° 34' 24"	C-48-33-A-d
kênh Rạch Tràm-Mỹ Bình	TV	xã Bình Hoà Hưng	H. Đức Huệ			10° 46' 44"	106° 15' 51"	10° 49' 52"	106° 12' 48"	C-48-33-A-d; C-48-33-B-c
kênh Trà Cú Hạ	TV	xã Bình Hoà Hưng	H. Đức Huệ			10° 46' 44"	106° 15' 52"	10° 41' 07"	106° 13' 44"	C-48-33-A-d; C-48-33-B-c
Ấp 1	DC	xã Bình Hoà Nam	H. Đức Huệ	10° 48' 32"	106° 22' 51"					C-48-33-B-d
Ấp 2	DC	xã Bình Hoà Nam	H. Đức Huệ	10° 49' 10"	106° 21' 44"					C-48-33-B-c
Ấp 3	DC	xã Bình Hoà Nam	H. Đức Huệ	10° 49' 42"	106° 21' 08"					C-48-33-B-c
Ấp 4	DC	xã Bình Hoà Nam	H. Đức Huệ	10° 47' 41"	106° 19' 16"					C-48-33-B-c

Địa danh	Nhóm đối tượng	Tên ĐVHC cấp xã	Tên ĐVHC cấp huyện	Toạ độ vị trí tương đối của đối tượng						Phiên hiệu mảnh bản đồ địa hình
				Toạ độ trung tâm		Toạ độ điểm đầu		Toạ độ điểm cuối		
				Vĩ độ	Kinh độ	Vĩ độ	Kinh độ	Vĩ độ	Kinh độ	
kênh Bà Kiêng	TV	xã Bình Hoà Nam	H. Đức Huệ			10° 42' 13"	106° 25' 11"	10° 49' 02"	106° 19' 14"	C-48-33-B-c
rạch Bà Tổng	TV	xã Bình Hoà Nam	H. Đức Huệ			10° 48' 27"	106° 21' 59"	10° 48' 38"	106° 23' 19"	C-48-33-B-d
ngã năm Bình Thành	TV	xã Bình Hoà Nam	H. Đức Huệ	10° 46' 44"	106° 15' 52"					C-48-33-B-c
kênh Bo Bo	TV	xã Bình Hoà Nam	H. Đức Huệ			10° 36' 49"	106° 24' 49"	10° 46' 44"	106° 15' 52"	C-48-33-B-c; C-48-33-D-a
rạch Cần Ré	TV	xã Bình Hoà Nam	H. Đức Huệ			10° 49' 27"	106° 20' 58"	10° 49' 33"	106° 21' 23"	C-48-33-B-c
kênh Lò Đường	TV	xã Bình Hoà Nam	H. Đức Huệ			10° 46' 56"	106° 22' 14"	10° 47' 21"	106° 22' 40"	C-48-33-B-c; C-48-33-B-d
kênh Long Hải	TV	xã Bình Hoà Nam	H. Đức Huệ			10° 48' 34"	106° 18' 33"	10° 47' 24"	106° 19' 35"	C-48-33-B-c
Rạch Mương	TV	xã Bình Hoà Nam	H. Đức Huệ			10° 48' 17"	106° 20' 04"	10° 49' 25"	106° 21' 02"	C-48-33-B-c
rạch Quán Hữu	TV	xã Bình Hoà Nam	H. Đức Huệ			10° 47' 54"	106° 21' 23"	10° 48' 20"	106° 23' 17"	C-48-33-B-c; C-48-33-B-d
kênh Rạch Cần Xé-Kênh Ranh Lâm Hải	TV	xã Bình Hoà Nam	H. Đức Huệ			10° 47' 54"	106° 23' 25"	10° 44' 38"	106° 17' 42"	C-48-33-D-a; C-48-33-B-c; C-48-33-B-d
kênh Trà Cú Thượng	TV	xã Bình Hoà Nam	H. Đức Huệ			10° 50' 33"	106° 20' 48"	10° 46' 44"	106° 15' 52"	C-48-33-B-c
sông Vàm Cỏ Đông	TV	xã Bình Hoà Nam	H. Đức Huệ			11° 01' 22"	106° 16' 20"	10° 30' 15"	106° 33' 27"	C-48-33-B-c
Áp 1	DC	xã Bình Thành	H. Đức Huệ	10° 49' 24"	106° 14' 03"					C-48-33-A-d
Áp 2	DC	xã Bình Thành	H. Đức Huệ	10° 48' 49"	106° 15' 36"					C-48-33-B-c
Áp 3	DC	xã Bình Thành	H. Đức Huệ	10° 47' 03"	106° 16' 15"					C-48-33-B-c
Áp 4	DC	xã Bình Thành	H. Đức Huệ	10° 48' 35"	106° 16' 54"					C-48-33-B-c
ngã năm Bình Thành	TV	xã Bình Thành	H. Đức Huệ	10° 46' 44"	106° 15' 52"					C-48-33-B-c
kênh Lô 9	TV	xã Bình Thành	H. Đức Huệ			10° 47' 56"	106° 17' 37"	10° 50' 26"	106° 16' 25"	C-48-33-B-c
kênh Ma Ren-Rạch Góc	TV	xã Bình Thành	H. Đức Huệ			10° 53' 26"	106° 18' 23"	10° 46' 24"	106° 10' 23"	C-48-33-B-c
quốc lộ N1	KX	xã Bình Thành	H. Đức Huệ			10° 53' 29"	106° 18' 23"	10° 53' 49"	105° 34' 24"	C-48-33-A-d; C-48-33-B-c
kênh Rạch Tràm-Mỹ Bình	TV	xã Bình Thành	H. Đức Huệ			10° 46' 44"	106° 15' 51"	10° 49' 52"	106° 12' 48"	C-48-33-A-d; C-48-33-B-c
kênh Trà Cú Thượng	TV	xã Bình Thành	H. Đức Huệ			10° 50' 33"	106° 20' 48"	10° 46' 44"	106° 15' 52"	C-48-33-B-c
Áp 1	DC	xã Mỹ Bình	H. Đức Huệ	10° 51' 50"	106° 14' 34"					C-48-33-A-d
Áp 2	DC	xã Mỹ Bình	H. Đức Huệ	10° 50' 23"	106° 14' 57"					C-48-33-A-d
Áp 3	DC	xã Mỹ Bình	H. Đức Huệ	10° 51' 32"	106° 12' 31"					C-48-33-A-d
Áp 4	DC	xã Mỹ Bình	H. Đức Huệ	10° 49' 23"	106° 13' 13"					C-48-33-A-d
Áp 5	DC	xã Mỹ Bình	H. Đức Huệ	10° 51' 11"	106° 11' 20"					C-48-33-A-d
Áp 6	DC	xã Mỹ Bình	H. Đức Huệ	10° 49' 35"	106° 12' 25"					C-48-33-A-d
kênh 62	TV	xã Mỹ Bình	H. Đức Huệ			10° 49' 52"	106° 12' 48"	10° 51' 30"	106° 11' 49"	C-48-33-A-d
kênh Ma Ren	TV	xã Mỹ Bình	H. Đức Huệ			10° 41' 37"	106° 07' 27"	10° 51' 22"	106° 10' 53"	C-48-33-A-d

Địa danh	Nhóm đối tượng	Tên ĐVHC cấp xã	Tên ĐVHC cấp huyện	Toạ độ vị trí tương đối của đối tượng						Phiên hiệu mảnh bản đồ địa hình
				Toạ độ trung tâm		Toạ độ điểm đầu		Toạ độ điểm cuối		
				Vĩ độ	Kinh độ	Vĩ độ	Kinh độ	Vĩ độ	Kinh độ	
kênh Ma Ren-Rạch Gốc	TV	xã Mỹ Bình	H. Đức Huệ			10° 53' 26"	106° 18' 23"	10° 46' 24"	106° 10' 23"	C-48-33-A-d
kênh Rạch Gốc	TV	xã Mỹ Bình	H. Đức Huệ			10° 54' 09"	106° 18' 53"	10° 51' 30"	106° 11' 48"	C-48-33-B-a; C-48-33-A-b; C-48-33-A-d
kênh Rạch Tràm-Mỹ Bình	TV	xã Mỹ Bình	H. Đức Huệ			10° 46' 44"	106° 15' 51"	10° 49' 52"	106° 12' 48"	C-48-33-A-d
kênh T1	TV	xã Mỹ Bình	H. Đức Huệ			10° 49' 11"	106° 11' 59"	10° 50' 10"	106° 12' 01"	C-48-33-A-d
Áp 1	DC	xã Mỹ Quý Đông	H. Đức Huệ	10° 58' 17"	106° 16' 10"					C-48-33-B-a
Áp 2	DC	xã Mỹ Quý Đông	H. Đức Huệ	10° 58' 40"	106° 15' 51"					C-48-33-B-a
Áp 3	DC	xã Mỹ Quý Đông	H. Đức Huệ	10° 58' 20"	106° 13' 48"					C-48-33-A-b
Áp 4	DC	xã Mỹ Quý Đông	H. Đức Huệ	10° 58' 36"	106° 12' 44"					C-48-33-A-b
Áp 5	DC	xã Mỹ Quý Đông	H. Đức Huệ	10° 57' 24"	106° 11' 36"					C-48-33-A-b
Áp 6	DC	xã Mỹ Quý Đông	H. Đức Huệ	10° 57' 52"	106° 09' 31"					C-48-33-A-b
kênh Bà Vòm	TV	xã Mỹ Quý Đông	H. Đức Huệ			10° 58' 34"	106° 16' 16"	10° 57' 23"	106° 09' 04"	C-48-33-A-b; C-48-33-B-a
kênh Tinh Áp 5-6	TV	xã Mỹ Quý Đông	H. Đức Huệ			10° 57' 03"	106° 10' 03"	10° 57' 50"	106° 10' 14"	C-48-33-A-b
Rạch Tràm	TV	xã Mỹ Quý Đông	H. Đức Huệ			10° 57' 57"	106° 11' 06"	10° 58' 56"	106° 16' 14"	C-48-33-A-b; C-48-33-B-a
sông Vàm Cỏ Đông	TV	xã Mỹ Quý Đông	H. Đức Huệ			11° 01' 22"	106° 16' 20"	10° 30' 15"	106° 33' 27"	C-48-33-B-a
Áp 1	DC	xã Mỹ Quý Tây	H. Đức Huệ	10° 55' 59"	106° 12' 23"					C-48-33-A-b
Áp 2	DC	xã Mỹ Quý Tây	H. Đức Huệ	10° 55' 13"	106° 12' 30"					C-48-33-A-b
Áp 3	DC	xã Mỹ Quý Tây	H. Đức Huệ	3	106° 09' 23"					C-48-33-A-b
Áp 4	DC	xã Mỹ Quý Tây	H. Đức Huệ	10° 55' 51"	106° 10' 00"					C-48-33-A-b
Áp 5	DC	xã Mỹ Quý Tây	H. Đức Huệ	10° 54' 58"	106° 09' 58"					C-48-33-A-b
Áp 6	DC	xã Mỹ Quý Tây	H. Đức Huệ	10° 54' 56"	106° 09' 12"					C-48-33-A-b
kênh Bà Vòm	TV	xã Mỹ Quý Tây	H. Đức Huệ			10° 58' 34"	106° 16' 16"	10° 57' 23"	106° 09' 04"	C-48-33-A-b; C-48-33-B-a
kênh Rạch Cốc	TV	xã Mỹ Quý Tây	H. Đức Huệ			10° 55' 51"	106° 17' 57"	10° 53' 40"	106° 09' 20"	C-48-33-A-b
chợ Tho Mo	KX	xã Mỹ Quý Tây	H. Đức Huệ	10° 55' 50"	106° 09' 46"					C-48-33-A-b
kênh Tinh Áp 3-4	TV	xã Mỹ Quý Tây	H. Đức Huệ			10° 54' 52"	106° 10' 27"	10° 57' 03"	106° 10' 03"	C-48-33-A-b
kênh Tinh Áp 5	TV	xã Mỹ Quý Tây	H. Đức Huệ			10° 53' 48"	106° 09' 59"	10° 54' 52"	106° 10' 27"	C-48-33-A-b
Áp 1	DC	xã Mỹ Thạnh Bắc	H. Đức Huệ	10° 54' 57"	106° 17' 44"					C-48-33-B-a
Kênh 1	TV	xã Mỹ Thạnh Bắc	H. Đức Huệ			10° 54' 44"	106° 17' 10"	10° 54' 55"	106° 18' 02"	C-48-33-B-a
Áp 2	DC	xã Mỹ Thạnh Bắc	H. Đức Huệ	10° 56' 10"	106° 17' 29"					C-48-33-B-a
Áp 3	DC	xã Mỹ Thạnh Bắc	H. Đức Huệ	10° 57' 44"	106° 16' 58"					C-48-33-B-a
Áp 4	DC	xã Mỹ Thạnh Bắc	H. Đức Huệ	10° 56' 57"	106° 15' 55"					C-48-33-B-a
Áp 5	DC	xã Mỹ Thạnh Bắc	H. Đức Huệ	10° 56' 17"	106° 14' 44"					C-48-33-A-b
rạch Bà Mùi	TV	xã Mỹ Thạnh Bắc	H. Đức Huệ			10° 55' 56"	106° 16' 07"	10° 56' 41"	106° 17' 03"	C-48-33-B-a

Địa danh	Nhóm đối tượng	Tên ĐVHC cấp xã	Tên ĐVHC cấp huyện	Toạ độ vị trí tương đối của đối tượng						Phiên hiệu mảnh bản đồ địa hình
				Toạ độ trung tâm		Toạ độ điểm đầu		Toạ độ điểm cuối		
				Vĩ độ	Kinh độ	Vĩ độ	Kinh độ	Vĩ độ	Kinh độ	
kênh Bà Mùi	TV	xã Mỹ Thạnh Bắc	H. Đức Huệ			10° 56' 54"	106° 17' 27"	10° 56' 25"	106° 15' 29"	C-48-33-B-a
gò Giồng Nồi	SV	xã Mỹ Thạnh Bắc	H. Đức Huệ	10° 55' 23"	106° 15' 02"					C-48-33-B-a
rạch Ô Cu	TV	xã Mỹ Thạnh Bắc	H. Đức Huệ			10° 55' 01"	106° 17' 04"	10° 55' 05"	106° 18' 02"	C-48-33-B-a
kênh Rạch Cóc	TV	xã Mỹ Thạnh Bắc	H. Đức Huệ			10° 55' 51"	106° 17' 57"	10° 53' 40"	106° 09' 20"	C-48-33-B-a
kênh Rạch Cối	TV	xã Mỹ Thạnh Bắc	H. Đức Huệ			10° 54' 47"	106° 18' 02"	10° 52' 44"	106° 12' 08"	C-48-33-B-a
kênh Rạch Cồn	TV	xã Mỹ Thạnh Bắc	H. Đức Huệ			10° 55' 23"	106° 18' 02"	10° 54' 57"	106° 16' 15"	C-48-33-B-a
Rạch Rừng	TV	xã Mỹ Thạnh Bắc	H. Đức Huệ			10° 56' 16"	106° 17' 14"	10° 56' 18"	106° 17' 53"	C-48-33-B-a
rạch Suông Trắng	TV	xã Mỹ Thạnh Bắc	H. Đức Huệ			10° 55' 31"	106° 17' 21"	10° 55' 33"	106° 18' 00"	C-48-33-B-a
sông Vàm Cỏ Đông	TV	xã Mỹ Thạnh Bắc	H. Đức Huệ			11° 01' 22"	106° 16' 20"	10° 30' 15"	106° 33' 27"	C-48-33-B-a
rạch Xà Bàng	TV	xã Mỹ Thạnh Bắc	H. Đức Huệ			10° 57' 11"	106° 16' 01"	10° 57' 20"	106° 16' 56"	C-48-33-B-a
Áp 1	DC	xã Mỹ Thạnh Đông	H. Đức Huệ	10° 52' 51"	106° 19' 45"					C-48-33-B-a
Áp 2	DC	xã Mỹ Thạnh Đông	H. Đức Huệ	10° 53' 25"	106° 18' 34"					C-48-33-B-a
Áp 3	DC	xã Mỹ Thạnh Đông	H. Đức Huệ	10° 53' 00"	106° 18' 01"					C-48-33-B-a
Áp 4	DC	xã Mỹ Thạnh Đông	H. Đức Huệ	10° 52' 04"	106° 18' 10"					C-48-33-B-c
Áp 5	DC	xã Mỹ Thạnh Đông	H. Đức Huệ	10° 52' 03"	106° 17' 05"					C-48-33-B-c
Áp 6	DC	xã Mỹ Thạnh Đông	H. Đức Huệ	10° 53' 26"	106° 16' 44"					C-48-33-B-a
Rạch Bọng	TV	xã Mỹ Thạnh Đông	H. Đức Huệ			10° 51' 48"	106° 18' 47"	10° 52' 08"	106° 20' 01"	C-48-33-B-c
kênh Ma Ren-Rạch Góc	TV	xã Mỹ Thạnh Đông	H. Đức Huệ			10° 53' 26"	106° 18' 23"	10° 46' 24"	106° 10' 23"	C-48-33-B-a; C-48-33-B-c
Đường QL.N1	KX	xã Mỹ Thạnh Đông	H. Đức Huệ			10° 53' 29"	106° 18' 23"	10° 53' 49"	105° 34' 24"	C-48-33-B-a; C-48-33-B-c
kênh Rạch Cối	TV	xã Mỹ Thạnh Đông	H. Đức Huệ			10° 54' 47"	106° 18' 02"	10° 52' 44"	106° 12' 08"	C-48-33-B-a
kênh Rạch Góc	TV	xã Mỹ Thạnh Đông	H. Đức Huệ			10° 54' 09"	106° 18' 53"	10° 51' 30"	106° 11' 48"	C-48-33-B-a
sông Vàm Cỏ Đông	TV	xã Mỹ Thạnh Đông	H. Đức Huệ			11° 01' 22"	106° 16' 20"	10° 30' 15"	106° 33' 27"	C-48-33-B-a; C-48-33-B-c
kênh Cầu Giồng Dinh	TV	xã Mỹ Thạnh Tây	H. Đức Huệ			10° 51' 22"	106° 10' 53"	10° 52' 44"	106° 12' 08"	C-48-33-A-d
ấp Mỹ Lợi	DC	xã Mỹ Thạnh Tây	H. Đức Huệ	10° 53' 34"	106° 14' 07"					C-48-33-A-b
kênh Rạch Cóc	TV	xã Mỹ Thạnh Tây	H. Đức Huệ			10° 55' 51"	106° 17' 57"	10° 53' 40"	106° 09' 20"	C-48-33-B-a;
kênh Rạch Cối	TV	xã Mỹ Thạnh Tây	H. Đức Huệ			10° 54' 47"	106° 18' 02"	10° 52' 44"	106° 12' 08"	C-48-33-A-b; C-48-33-A-d
kênh Rạch Góc	TV	xã Mỹ Thạnh Tây	H. Đức Huệ			10° 54' 09"	106° 18' 53"	10° 51' 30"	106° 11' 48"	C-48-33-B-a; C-48-33-A-b; C-48-33-A-d
Áp Vinh	DC	xã Mỹ Thạnh Tây	H. Đức Huệ	10° 51' 39"	106° 11' 54"					C-48-33-A-d
Áp Voi	DC	xã Mỹ Thạnh Tây	H. Đức Huệ	10° 53' 00"	106° 13' 24"					C-48-33-A-b
Áp 1	DC	xã Bình Hoà Đông	H. Mộc Hoá	10° 44' 11"	106° 01' 29"					C-48-33-C-a

Địa danh	Nhóm đối tượng	Tên ĐVHC cấp xã	Tên ĐVHC cấp huyện	Toạ độ vị trí tương đối của đối tượng						Phiên hiệu mảnh bản đồ địa hình
				Toạ độ trung tâm		Toạ độ điểm đầu		Toạ độ điểm cuối		
				Vĩ độ	Kinh độ	Vĩ độ	Kinh độ	Vĩ độ	Kinh độ	
Áp 2	DC	xã Bình Hoà Đông	H. Mộc Hoá	10° 43' 29"	106° 02' 18"					C-48-33-C-a
Áp 3	DC	xã Bình Hoà Đông	H. Mộc Hoá	10° 45' 16"	106° 03' 10"					C-48-33-A-c
Áp 4	DC	xã Bình Hoà Đông	H. Mộc Hoá	10° 46' 47"	106° 01' 15"					C-48-33-A-c
kênh 61	TV	xã Bình Hoà Đông	H. Mộc Hoá			10° 51' 11"	105° 51' 31"	10° 46' 44"	106° 15' 51"	C-48-33-A-c
rạch Áp 1	TV	xã Bình Hoà Đông	H. Mộc Hoá			10° 44' 54"	106° 01' 30"	10° 44' 04"	106° 01' 37"	C-48-33-C-a
kênh Ba Hồng Minh	TV	xã Bình Hoà Đông	H. Mộc Hoá			10° 43' 47"	106° 03' 13"	10° 45' 12"	106° 03' 39"	C-48-33-C-a
rạch Bến Buôn	TV	xã Bình Hoà Đông	H. Mộc Hoá			10° 47' 26"	106° 03' 21"	10° 44' 55"	106° 03' 12"	C-48-33-A-c; C-48-33-C-a
khu định cư Bến Tre	DC	xã Bình Hoà Đông	H. Mộc Hoá	10° 46' 51"	106° 02' 27"					C-48-33-A-c
rạch Cà Chùa	TV	xã Bình Hoà Đông	H. Mộc Hoá			10° 45' 33"	106° 02' 32"	10° 45' 03"	106° 03' 09"	C-48-33-A-c
rạch Cà Dừa	TV	xã Bình Hoà Đông	H. Mộc Hoá			10° 44' 41"	106° 01' 00"	10° 44' 20"	106° 00' 36"	C-48-33-C-a
kênh Cà Dừa	TV	xã Bình Hoà Đông	H. Mộc Hoá			10° 44' 06"	106° 00' 38"	10° 48' 48"	106° 04' 11"	C-48-33-A-c; C-48-33-C-a
kênh Cải Tạo	TV	xã Bình Hoà Đông	H. Mộc Hoá			10° 45' 42"	105° 59' 03"	10° 46' 29"	106° 00' 10"	C-48-33-A-c
kênh Cây Khô Lớn	TV	xã Bình Hoà Đông	H. Mộc Hoá			10° 45' 37"	105° 58' 02"	10° 49' 30"	106° 02' 55"	C-48-33-A-c
kênh Cây Xoài	TV	xã Bình Hoà Đông	H. Mộc Hoá			10° 43' 35"	106° 02' 45"	10° 44' 29"	106° 02' 43"	C-48-33-C-a
kênh Đòn Đông	TV	xã Bình Hoà Đông	H. Mộc Hoá			10° 47' 32"	105° 55' 55"	10° 44' 22"	106° 03' 05"	C-48-33-A-c; C-48-33-C-a
kênh Đường Bàng	TV	xã Bình Hoà Đông	H. Mộc Hoá			10° 44' 15"	105° 58' 31"	10° 49' 05"	106° 03' 39"	C-48-33-A-c
kênh Lò Gạch	TV	xã Bình Hoà Đông	H. Mộc Hoá			10° 45' 43"	106° 01' 25"	10° 45' 24"	106° 02' 24"	C-48-33-A-c
Đường QL.N1	KX	xã Bình Hoà Đông	H. Mộc Hoá			10° 53' 29"	106° 18' 23"	10° 53' 49"	105° 34' 24"	C-48-32-A-c
rạch Sinh Môn	TV	xã Bình Hoà Đông	H. Mộc Hoá			10° 46' 04"	106° 01' 39"	10° 45' 24"	106° 03' 18"	C-48-33-A-c;
kênh T1	TV	xã Bình Hoà Đông	H. Mộc Hoá			10° 47' 41"	106° 00' 51"	10° 47' 01"	106° 01' 31"	C-48-33-A-c
kênh Thanh Niên 2	TV	xã Bình Hoà Đông	H. Mộc Hoá			10° 44' 49"	106° 03' 10"	10° 45' 32"	106° 01' 17"	C-48-33-C-a
kênh Tráp Trâu Rũ	TV	xã Bình Hoà Đông	H. Mộc Hoá			10° 47' 00"	106° 00' 03"	10° 48' 08"	106° 00' 25"	C-48-33-A-c
sông Vàm Cỏ Tây	TV	xã Bình Hoà Đông	H. Mộc Hoá			10° 53' 54"	105° 45' 57"	10° 30' 15"	106° 33' 27"	C-48-33-C-a
kênh 61	TV	xã Bình Hoà Tây	H. Mộc Hoá			10° 51' 11"	105° 51' 31"	10° 46' 44"	106° 15' 51"	C-48-32-B-d
kênh Ba Xã	TV	xã Bình Hoà Tây	H. Mộc Hoá			10° 46' 47"	105° 56' 34"	10° 53' 30"	105° 58' 24"	C-48-32-B-d
ấp Bình Bắc	DC	xã Bình Hoà Tây	H. Mộc Hoá	10° 50' 25"	106° 00' 42"					C-48-33-A-c
ấp Bình Tây 1	DC	xã Bình Hoà Tây	H. Mộc Hoá	10° 47' 09"	105° 55' 50"					C-48-32-B-d
ấp Bình Tây 2	DC	xã Bình Hoà Tây	H. Mộc Hoá	10° 47' 07"	105° 56' 46"					C-48-32-B-d
Rạch Bừa	TV	xã Bình Hoà Tây	H. Mộc Hoá			10° 47' 40"	105° 56' 42"	10° 47' 32"	105° 56' 16"	C-48-32-B-d
kênh Cây Khô Nhỏ	TV	xã Bình Hoà Tây	H. Mộc Hoá			10° 46' 13"	105° 57' 12"	10° 50' 12"	106° 02' 04"	C-48-32-B-d; C-48-33-A-c
rạch Cây Tràm	TV	xã Bình Hoà Tây	H. Mộc Hoá			10° 51' 45"	106° 00' 11"	10° 51' 14"	105° 59' 51"	C-48-32-B-d; C-48-33-A-c
kênh Đoàn 2	TV	xã Bình Hoà Tây	H. Mộc Hoá			10° 48' 29"	105° 59' 59"	10° 48' 41"	105° 58' 51"	C-48-32-B-d

Địa danh	Nhóm đối tượng	Tên ĐVHC cấp xã	Tên ĐVHC cấp huyện	Toạ độ vị trí tương đối của đối tượng						Phiên hiệu mảnh bản đồ địa hình
				Toạ độ trung tâm		Toạ độ điểm đầu		Toạ độ điểm cuối		
				Vĩ độ	Kinh độ	Vĩ độ	Kinh độ	Vĩ độ	Kinh độ	
kênh Đồn Đông	TV	xã Bình Hoà Tây	H. Mộc Hoá			10° 47' 32"	105° 55' 55"	10° 44' 22"	106° 03' 05"	C-48-32-B-d
Rạch Gia	TV	xã Bình Hoà Tây	H. Mộc Hoá			10° 47' 21"	105° 56' 37"	10° 47' 00"	105° 56' 08"	C-48-32-B-d
ấp Gò Vồ	DC	xã Bình Hoà Tây	H. Mộc Hoá	10° 47' 36"	105° 56' 55"					C-48-32-B-d
Rạch Gốc	TV	xã Bình Hoà Tây	H. Mộc Hoá			10° 47' 06"	105° 57' 29"	10° 46' 36"	105° 56' 50"	C-48-32-B-d
ấp Hoà Hiệp	DC	xã Bình Hoà Tây	H. Mộc Hoá	10° 48' 41"	105° 59' 47"					C-48-32-B-d
rạch Ông Quyền	TV	xã Bình Hoà Tây	H. Mộc Hoá			10° 47' 13"	105° 56' 54"	10° 46' 54"	105° 56' 37"	C-48-32-B-d
Đường QL.N1	KX	xã Bình Hoà Tây	H. Mộc Hoá			10° 53' 29"	106° 18' 23"	10° 53' 49"	105° 34' 24"	C-48-32-B-d
kênh Quốc Phòng	TV	xã Bình Hoà Tây	H. Mộc Hoá			10° 49' 24"	105° 57' 00"	10° 49' 47"	106° 00' 21"	C-48-32-B-d
kênh Ranh Ba Xã	TV	xã Bình Hoà Tây	H. Mộc Hoá			10° 50' 26"	105° 57' 11"	10° 50' 24"	106° 00' 08"	C-48-32-B-d; C-48-33-A-c
Rạch Rồ	TV	xã Bình Hoà Tây	H. Mộc Hoá			10° 55' 06"	105° 56' 35"	10° 47' 01"	105° 55' 47"	C-48-32-B-d
kênh T1	TV	xã Bình Hoà Tây	H. Mộc Hoá			10° 48' 23"	105° 56' 49"	10° 48' 16"	105° 59' 42"	C-48-32-B-d
kênh T3	TV	xã Bình Hoà Tây	H. Mộc Hoá			10° 47' 56"	105° 56' 45"	10° 47' 26"	105° 58' 41"	C-48-32-B-d
kênh T5	TV	xã Bình Hoà Tây	H. Mộc Hoá			10° 47' 06"	105° 57' 30"	10° 48' 49"	105° 57' 48"	C-48-32-B-d
sông Vàm Cỏ Tây	TV	xã Bình Hoà Tây	H. Mộc Hoá			10° 53' 54"	105° 45' 57"	10° 30' 15"	106° 33' 27"	C-48-32-B-d
kênh 61	TV	xã Bình Hoà Trung	H. Mộc Hoá			10° 51' 11"	105° 51' 31"	10° 46' 44"	106° 15' 51"	C-48-32-B-d
kênh T1-Xuyên Bình Nam	TV	xã Bình Hoà Trung	H. Mộc Hoá			10° 46' 07"	105° 58' 45"	10° 43' 16"	105° 59' 54"	C-48-32-B-d
ấp Bình Đông	DC	xã Bình Hoà Trung	H. Mộc Hoá	10° 43' 15"	105° 59' 06"					C-48-32-D-b
ấp Bình Nam	DC	xã Bình Hoà Trung	H. Mộc Hoá	10° 45' 40"	105° 58' 08"					C-48-32-B-d
ấp Bình Trung 1	DC	xã Bình Hoà Trung	H. Mộc Hoá	10° 47' 08"	105° 58' 22"					C-48-32-B-d
ấp Bình Trung 2	DC	xã Bình Hoà Trung	H. Mộc Hoá	10° 47' 49"	105° 59' 58"					C-48-32-B-d
kênh Cà Dừa	TV	xã Bình Hoà Trung	H. Mộc Hoá			10° 44' 06"	106° 00' 38"	10° 48' 48"	106° 04' 11"	C-48-33-C-a
kênh Cải Tạo	TV	xã Bình Hoà Trung	H. Mộc Hoá			10° 45' 42"	105° 59' 03"	10° 46' 29"	106° 00' 10"	C-48-32-B-d
kênh Cây Khô Lớn	TV	xã Bình Hoà Trung	H. Mộc Hoá			10° 45' 37"	105° 58' 02"	10° 49' 30"	106° 02' 55"	C-48-32-B-d
kênh Cây Khô Nhỏ	TV	xã Bình Hoà Trung	H. Mộc Hoá			10° 46' 13"	105° 57' 12"	10° 50' 12"	106° 02' 04"	C-48-32-B-d
kênh Đồn Đông	TV	xã Bình Hoà Trung	H. Mộc Hoá			10° 47' 32"	105° 55' 55"	10° 44' 22"	106° 03' 05"	C-48-32-B-d
kênh Đường Bàng	TV	xã Bình Hoà Trung	H. Mộc Hoá			10° 44' 15"	105° 58' 31"	10° 49' 05"	106° 03' 39"	C-48-32-B-d
ấp Hương Trang	DC	xã Bình Hoà Trung	H. Mộc Hoá	10° 45' 33"	105° 59' 59"					C-48-32-B-d
kênh N2	TV	xã Bình Hoà Trung	H. Mộc Hoá			10° 44' 30"	106° 00' 39"	10° 44' 32"	105° 59' 01"	C-48-32-D-b
rạch Ngã Bát	TV	xã Bình Hoà Trung	H. Mộc Hoá			10° 46' 00"	105° 58' 34"	10° 45' 59"	105° 58' 08"	C-48-32-B-d
rạch Ngã Bứa	TV	xã Bình Hoà Trung	H. Mộc Hoá			10° 46' 23"	105° 58' 05"	10° 45' 44"	105° 58' 08"	C-48-32-B-d
Đường QL.N1	KX	xã Bình Hoà Trung	H. Mộc Hoá			10° 53' 29"	106° 18' 23"	10° 53' 49"	105° 34' 24"	C-48-32-B-d
kênh T2	TV	xã Bình Hoà Trung	H. Mộc Hoá			10° 46' 55"	105° 58' 49"	10° 49' 19"	106° 01' 43"	C-48-32-B-d
kênh Tráp Trâu Rũ	TV	xã Bình Hoà Trung	H. Mộc Hoá			10° 47' 00"	106° 00' 03"	10° 48' 08"	106° 00' 25"	C-48-33-A-c
sông Vàm Cỏ Tây	TV	xã Bình Hoà Trung	H. Mộc Hoá			10° 53' 54"	105° 45' 57"	10° 30' 15"	106° 33' 27"	C-48-32-B-d
ẤP 1	DC	xã Bình Phong Thạnh	H. Mộc Hoá	10° 43' 44"	106° 03' 27"					C-48-33-C-a
ẤP 2	DC	xã Bình Phong Thạnh	H. Mộc Hoá	10° 43' 34"	106° 03' 51"					C-48-33-C-a

Địa danh	Nhóm đối tượng	Tên ĐVHC cấp xã	Tên ĐVHC cấp huyện	Toạ độ vị trí tương đối của đối tượng						Phiên hiệu mảnh bản đồ địa hình
				Toạ độ trung tâm		Toạ độ điểm đầu		Toạ độ điểm cuối		
				Vĩ độ	Kinh độ	Vĩ độ	Kinh độ	Vĩ độ	Kinh độ	
Áp 3	DC	xã Bình Phong Thạnh	H. Mộc Hoá	10° 43' 03"	106° 04' 05"					C-48-33-C-a
kênh 2-9	TV	xã Bình Phong Thạnh	H. Mộc Hoá			10° 42' 50"	106° 05' 12"	10° 43' 14"	106° 09' 47"	C-48-33-C-a
kênh 90	TV	xã Bình Phong Thạnh	H. Mộc Hoá			10° 48' 26"	106° 06' 55"	10° 45' 23"	106° 06' 12"	C-48-33-A-c
kênh Ba Hồng Minh	TV	xã Bình Phong Thạnh	H. Mộc Hoá			10° 43' 47"	106° 03' 13"	10° 45' 12"	106° 03' 39"	C-48-33-A-c
kênh Bao Ngạn Bắc	TV	xã Bình Phong Thạnh	H. Mộc Hoá			10° 46' 09"	106° 04' 12"	10° 45' 38"	106° 06' 18"	C-48-33-A-c
kênh Bao Ngạn Nam	TV	xã Bình Phong Thạnh	H. Mộc Hoá			10° 43' 48"	106° 03' 49"	10° 43' 19"	106° 06' 07"	C-48-33-C-a
kênh Bao Ngạn Tây	TV	xã Bình Phong Thạnh	H. Mộc Hoá			10° 46' 07"	106° 04' 21"	10° 43' 48"	106° 03' 49"	C-48-33-C-a
kênh Cà Gừa	TV	xã Bình Phong Thạnh	H. Mộc Hoá			10° 45' 12"	106° 03' 39"	10° 46' 03"	106° 04' 08"	C-48-33-A-c ;
kênh Huyện Uy	TV	xã Bình Phong Thạnh	H. Mộc Hoá			10° 43' 43"	106° 03' 13"	10° 42' 21"	106° 02' 42"	C-48-33-C-a
kênh KT1	TV	xã Bình Phong Thạnh	H. Mộc Hoá			10° 46' 27"	106° 04' 24"	10° 46' 10"	106° 05' 34"	C-48-33-A-c
kênh KT2	TV	xã Bình Phong Thạnh	H. Mộc Hoá			10° 46' 40"	106° 04' 32"	10° 46' 30"	106° 05' 39"	C-48-33-A-c
kênh KT3	TV	xã Bình Phong Thạnh	H. Mộc Hoá			10° 47' 02"	106° 04' 47"	10° 46' 48"	106° 05' 42"	C-48-33-A-c
kênh Lâm Trường 3	TV	xã Bình Phong Thạnh	H. Mộc Hoá			10° 45' 38"	106° 06' 18"	10° 45' 01"	106° 08' 46"	C-48-33-A-c
Kênh Năng	TV	xã Bình Phong Thạnh	H. Mộc Hoá			10° 42' 54"	106° 06' 01"	10° 45' 33"	106° 06' 36"	C-48-33-A-c C-
Trung tâm Nghiên cứu và Phát triển dược liệu Đồng Tháp Mười	KX	xã Bình Phong Thạnh	H. Mộc Hoá	10° 44' 42"	106° 05' 00"					C-48-33-C-a
Đường QL.N1	KX	xã Bình Phong Thạnh	H. Mộc Hoá			10° 53' 29"	106° 18' 23"	10° 53' 49"	105° 34' 24"	C-48-33-A-c
Kênh Ranh	TV	xã Bình Phong Thạnh	H. Mộc Hoá			10° 45' 42"	106° 04' 47"	10° 43' 40"	106° 04' 26"	C-48-33-A-c
kênh Rau Xanh	TV	xã Bình Phong Thạnh	H. Mộc Hoá			10° 45' 26"	106° 05' 58"	10° 43' 27"	106° 05' 33"	C-48-33-C-a; C-48-33-A-c
kênh Sao Mai	TV	xã Bình Phong Thạnh	H. Mộc Hoá			10° 45' 50"	106° 04' 17"	10° 45' 17"	106° 06' 33"	C-48-33-A-c
kênh Sậy Giăng	TV	xã Bình Phong Thạnh	H. Mộc Hoá			10° 46' 03"	106° 04' 08"	10° 47' 15"	106° 04' 55"	C-48-33-A-c
rạch Tà Kép	TV	xã Bình Phong Thạnh	H. Mộc Hoá			10° 44' 15"	106° 03' 48"	10° 44' 20"	106° 03' 06"	C-48-33-C-a
kênh Tân Thiết	TV	xã Bình Phong Thạnh	H. Mộc Hoá			10° 42' 53"	106° 04' 13"	10° 41' 28"	106° 00' 17"	C-48-33-C-a
Kênh Trục	TV	xã Bình Phong Thạnh	H. Mộc Hoá			10° 42' 55"	106° 04' 52"	10° 43' 33"	106° 05' 00"	C-48-33-C-a
kênh Trục 1	TV	xã Bình Phong Thạnh	H. Mộc Hoá			10° 45' 33"	106° 05' 26"	10° 48' 25"	106° 06' 03"	C-48-33-A-c
sông Vàm Cỏ Tây	TV	xã Bình Phong Thạnh	H. Mộc Hoá			10° 53' 54"	105° 45' 57"	10° 30' 15"	106° 33' 27"	C-48-33-C-a
rạch Xẻo Sắn	TV	xã Bình Phong Thạnh	H. Mộc Hoá			10° 42' 19"	106° 03' 51"	10° 42' 57"	106° 04' 16"	C-48-33-C-a
kênh 61	TV	xã Bình Thạnh	H. Mộc Hoá			10° 51' 11"	105° 51' 31"	10° 46' 44"	106° 15' 51"	C-48-32-B-d; C-48-33-A-c
kênh 90	TV	xã Bình Thạnh	H. Mộc Hoá			10° 48' 26"	106° 06' 55"	10° 45' 23"	106° 06' 12"	C-48-33-A-c
kênh Bảy Thước	TV	xã Bình Thạnh	H. Mộc Hoá			10° 48' 24"	106° 01' 40"	10° 49' 26"	106° 01' 08"	C-48-33-A-c
rạch Bến Buôn	TV	xã Bình Thạnh	H. Mộc Hoá			10° 47' 24"	106° 03' 36"	10° 48' 30"	106° 05' 15"	C-48-33-A-c
rạch Bến Buôn	TV	xã Bình Thạnh	H. Mộc Hoá			10° 47' 26"	106° 03' 21"	10° 44' 55"	106° 03' 12"	C-48-33-A-c; C-48-33-C-a
kênh Bến Tre 2	TV	xã Bình Thạnh	H. Mộc Hoá			10° 47' 45"	106° 01' 30"	10° 46' 55"	106° 02' 27"	C-48-33-A-c

Địa danh	Nhóm đối tượng	Tên ĐVHC cấp xã	Tên ĐVHC cấp huyện	Toạ độ vị trí tương đối của đối tượng						Phiên hiệu mảnh bản đồ địa hình
				Toạ độ trung tâm		Toạ độ điểm đầu		Toạ độ điểm cuối		
				Vĩ độ	Kinh độ	Vĩ độ	Kinh độ	Vĩ độ	Kinh độ	
kênh Cà Dứa	TV	xã Bình Thạnh	H. Mộc Hoá			10° 44' 06"	106° 00' 38"	10° 48' 48"	106° 04' 11"	C-48-33-A-c
kênh Cây Khô Lớn	TV	xã Bình Thạnh	H. Mộc Hoá			10° 45' 37"	105° 58' 02"	10° 49' 30"	106° 02' 55"	C-48-33-A-c
kênh Cây Khô Nhỏ	TV	xã Bình Thạnh	H. Mộc Hoá			10° 46' 13"	105° 57' 12"	10° 50' 12"	106° 02' 04"	C-48-33-A-c
ấp Chuối Tây	DC	xã Bình Thạnh	H. Mộc Hoá	10° 49' 24"	106° 01' 08"					C-48-33-A-c
kênh Đường Bàng	TV	xã Bình Thạnh	H. Mộc Hoá			10° 44' 15"	105° 58' 31"	10° 49' 05"	106° 03' 39"	C-48-33-A-c
ấp Gò Vồ Nhỏ	DC	xã Bình Thạnh	H. Mộc Hoá	10° 47' 27"	106° 02' 53"					C-48-33-A-c
kênh Khu Dân Cư	TV	xã Bình Thạnh	H. Mộc Hoá			10° 47' 18"	106° 02' 48"	10° 47' 30"	106° 02' 02"	C-48-33-A-c
kênh KT3	TV	xã Bình Thạnh	H. Mộc Hoá			10° 47' 02"	106° 04' 47"	10° 46' 48"	106° 05' 42"	C-48-33-A-c
kênh Lâm Trường	TV	xã Bình Thạnh	H. Mộc Hoá			10° 49' 48"	106° 01' 34"	10° 49' 14"	106° 02' 38"	C-48-33-A-c
ấp Mây Rắc	DC	xã Bình Thạnh	H. Mộc Hoá	10° 47' 48"	106° 02' 17"					C-48-33-A-c
Đường QL.N1	KX	xã Bình Thạnh	H. Mộc Hoá			10° 53' 29"	106° 18' 23"	10° 53' 49"	105° 34' 24"	C-48-32-B-d; C-48-33-A-c
kênh Sáu Buôn	TV	xã Bình Thạnh	H. Mộc Hoá			10° 47' 21"	106° 03' 56"	10° 46' 50"	106° 03' 37"	C-48-33-A-c
ấp Sậy Giăng	DC	xã Bình Thạnh	H. Mộc Hoá	10° 47' 17"	106° 06' 00"					C-48-33-A-c
kênh Sậy Giăng	TV	xã Bình Thạnh	H. Mộc Hoá			10° 46' 03"	106° 04' 08"	10° 47' 15"	106° 04' 55"	C-48-33-A-c
kênh Sậy Giăng Kéo Dài	TV	xã Bình Thạnh	H. Mộc Hoá			10° 47' 16"	106° 04' 53"	10° 48' 14"	106° 05' 38"	C-48-33-A-c
kênh T1	TV	xã Bình Thạnh	H. Mộc Hoá			10° 47' 41"	106° 00' 51"	10° 47' 01"	106° 01' 31"	C-48-33-A-c
kênh T2	TV	xã Bình Thạnh	H. Mộc Hoá			10° 46' 55"	105° 58' 49"	10° 49' 19"	106° 01' 43"	C-48-33-A-c
kênh T4	TV	xã Bình Thạnh	H. Mộc Hoá			10° 47' 48"	106° 03' 16"	10° 47' 41"	106° 03' 59"	C-48-33-A-c
kênh Tráp Tre	TV	xã Bình Thạnh	H. Mộc Hoá			10° 47' 09"	106° 06' 19"	10° 48' 25"	106° 06' 34"	C-48-33-A-c
kênh Trục 1	TV	xã Bình Thạnh	H. Mộc Hoá			10° 45' 33"	106° 05' 26"	10° 48' 25"	106° 06' 03"	C-48-33-A-c
kênh Trung tâm	TV	xã Bình Thạnh	H. Mộc Hoá			10° 47' 09"	106° 11' 09"	10° 48' 25"	106° 05' 46"	C-48-33-A-c
Áp 1	DC	xã Tân Lập	H. Mộc Hoá	10° 43' 35"	105° 58' 25"					C-48-32-D-b
Áp 2	DC	xã Tân Lập	H. Mộc Hoá	10° 44' 16"	105° 58' 05"					C-48-32-D-b
Áp 3	DC	xã Tân Lập	H. Mộc Hoá	10° 43' 25"	105° 58' 41"					C-48-32-D-b
Kênh 3	TV	xã Tân Lập	H. Mộc Hoá			10° 41' 00"	105° 56' 37"	10° 40' 11"	105° 58' 40"	C-48-32-D-b
Áp 4	DC	xã Tân Lập	H. Mộc Hoá	10° 43' 11"	105° 58' 50"					C-48-32-D-b
Kênh 4	TV	xã Tân Lập	H. Mộc Hoá			10° 40' 52"	105° 57' 39"	10° 40' 25"	105° 58' 44"	C-48-32-D-b
Áp 5	DC	xã Tân Lập	H. Mộc Hoá	10° 42' 22"	105° 59' 37"					C-48-32-D-b
Kênh 5	TV	xã Tân Lập	H. Mộc Hoá			10° 41' 08"	105° 57' 43"	10° 40' 47"	105° 58' 51"	C-48-32-D-b
Kênh 5	TV	xã Tân Lập	H. Mộc Hoá			10° 42' 03"	105° 56' 29"	10° 41' 06"	105° 55' 57"	C-48-32-D-b
Áp 6	DC	xã Tân Lập	H. Mộc Hoá	10° 41' 30"	106° 00' 11"					C-48-33-C-a
Áp 7	DC	xã Tân Lập	H. Mộc Hoá	10° 40' 50"	106° 00' 34"					C-48-33-C-a
kênh 12	TV	xã Tân Lập	H. Mộc Hoá			10° 42' 51"	105° 59' 29"	10° 31' 30"	106° 04' 56"	C-48-32-D-b; C-48-33-C-a
cầu 79	KX	xã Tân Lập	H. Mộc Hoá	10° 41' 28"	106° 00' 14"					C-48-33-C-a

Địa danh	Nhóm đối tượng	Tên ĐVHC cấp xã	Tên ĐVHC cấp huyện	Toạ độ vị trí tương đối của đối tượng						Phiên hiệu mảnh bản đồ địa hình
				Toạ độ trung tâm		Toạ độ điểm đầu		Toạ độ điểm cuối		
				Vĩ độ	Kinh độ	Vĩ độ	Kinh độ	Vĩ độ	Kinh độ	
kênh 79	TV	xã Tân Lập	H. Mộc Hoá			10° 41' 16"	106° 04' 28"	10° 57' 14"	105° 32' 14"	C-48-32-D-b; C-48-33-C-a
kênh 89	TV	xã Tân Lập	H. Mộc Hoá			10° 42' 16"	105° 56' 03"	10° 39' 35"	105° 55' 23"	C-48-32-D-b
kênh 91	TV	xã Tân Lập	H. Mộc Hoá			10° 41' 44"	105° 58' 32"	10° 39' 13"	105° 59' 10"	C-48-32-D-b
kênh 2000	TV	xã Tân Lập	H. Mộc Hoá			10° 41' 36"	105° 59' 18"	10° 40' 04"	105° 59' 16"	C-48-32-D-b
rạch Bắc Đì	TV	xã Tân Lập	H. Mộc Hoá			10° 42' 31"	105° 59' 27"	10° 41' 39"	105° 59' 03"	C-48-32-D-b
kênh Búi Cũ	TV	xã Tân Lập	H. Mộc Hoá			10° 42' 19"	105° 55' 49"	10° 35' 03"	105° 53' 13"	C-48-32-D-b
kênh Cả Gừa	TV	xã Tân Lập	H. Mộc Hoá			10° 48' 17"	105° 47' 13"	10° 43' 19"	105° 57' 49"	C-48-32-D-b
thánh thất Cao Đài	KX	xã Tân Lập	H. Mộc Hoá	10° 43' 07"	105° 58' 55"					C-48-32-D-b
kênh Cửa Đông 1	TV	xã Tân Lập	H. Mộc Hoá			10° 46' 27"	105° 56' 28"	10° 43' 41"	105° 56' 29"	C-48-32-D-b
kênh Đạo	TV	xã Tân Lập	H. Mộc Hoá			10° 41' 52"	105° 57' 55"	10° 36' 01"	105° 55' 41"	C-48-32-D-b
kênh Đồng Bàng	TV	xã Tân Lập	H. Mộc Hoá			10° 43' 34"	105° 57' 05"	10° 42' 09"	105° 56' 37"	C-48-32-D-b
Khu du lịch sinh thái Làng nổi Tân Lập	KX	xã Tân Lập	H. Mộc Hoá	10° 42' 41"	105° 58' 55"					C-48-32-D-b
kênh Lộ Liên Ấp 1367	TV	xã Tân Lập	H. Mộc Hoá			10° 41' 54"	105° 57' 48"	10° 43' 36"	105° 58' 24"	C-48-32-D-b
kênh Ngã Bát	TV	xã Tân Lập	H. Mộc Hoá			10° 42' 03"	105° 57' 03"	10° 43' 04"	105° 57' 29"	C-48-32-D-b
kênh Ngã Cại	TV	xã Tân Lập	H. Mộc Hoá			10° 39' 13"	105° 59' 10"	10° 41' 32"	105° 59' 40"	C-48-32-D-b
kênh Ngã Cại	TV	xã Tân Lập	H. Mộc Hoá			10° 42' 09"	105° 57' 46"	10° 43' 19"	105° 57' 49"	C-48-32-D-b
Kênh Ôp	TV	xã Tân Lập	H. Mộc Hoá			10° 43' 35"	105° 57' 00"	10° 44' 12"	105° 57' 14"	C-48-32-D-b
Kênh Ôp	TV	xã Tân Lập	H. Mộc Hoá			10° 43' 30"	105° 57' 27"	10° 46' 53"	105° 51' 02"	C-48-32-D-b
Đường QL.62	KX	xã Tân Lập	H. Mộc Hoá			10° 32' 29"	106° 24' 24"	10° 50' 26"	105° 55' 43"	C-48-32-D-b; C-48-33-C-a
cầu Quảng Cụt	KX	xã Tân Lập	H. Mộc Hoá	10° 44' 40"	105° 57' 56"					C-48-32-D-b
kênh Quảng Cụt	TV	xã Tân Lập	H. Mộc Hoá			10° 44' 40"	105° 57' 56"	10° 44' 39"	105° 55' 27"	C-48-32-D-b
cầu Quảng Dài	KX	xã Tân Lập	H. Mộc Hoá	10° 43' 43"	105° 58' 22"					C-48-32-D-b
rạch Quảng Dài	TV	xã Tân Lập	H. Mộc Hoá			10° 43' 19"	105° 57' 49"	10° 43' 43"	105° 58' 24"	C-48-32-D-b
Rạch Rừng	TV	xã Tân Lập	H. Mộc Hoá			10° 42' 27"	105° 58' 58"	10° 42' 57"	105° 59' 13"	C-48-32-D-b
cầu Song Sắt	KX	xã Tân Lập	H. Mộc Hoá	10° 42' 19"	105° 59' 41"					C-48-32-D-b
rạch Song Sắt	TV	xã Tân Lập	H. Mộc Hoá			10° 41' 33"	105° 59' 41"	10° 43' 09"	105° 59' 51"	C-48-32-D-b
kênh Thanh Niên	TV	xã Tân Lập	H. Mộc Hoá			10° 43' 40"	105° 56' 29"	10° 42' 16"	105° 56' 03"	C-48-32-D-b
kênh Tráp Tranh	TV	xã Tân Lập	H. Mộc Hoá			10° 41' 58"	105° 56' 27"	10° 41' 02"	105° 56' 26"	C-48-32-D-b
sông Vàm Cỏ Tây	TV	xã Tân Lập	H. Mộc Hoá			10° 53' 54"	105° 45' 57"	10° 30' 15"	106° 33' 27"	C-48-32-D-b
kênh Việt Kiều	TV	xã Tân Lập	H. Mộc Hoá			10° 41' 32"	105° 59' 43"	10° 40' 55"	105° 59' 53"	C-48-32-D-b
kênh Xèo Dừng	TV	xã Tân Lập	H. Mộc Hoá			10° 44' 40"	105° 57' 55"	10° 44' 01"	105° 56' 53"	C-48-32-D-b
kênh Xèo Nhút	TV	xã Tân Lập	H. Mộc Hoá			10° 41' 45"	105° 58' 28"	10° 43' 20"	105° 58' 37"	C-48-32-D-b
kênh 12	TV	xã Tân Thành	H. Mộc Hoá			10° 42' 51"	105° 59' 29"	10° 31' 30"	106° 04' 56"	C-48-32-D-b; C-48-33-C-a

Địa danh	Nhóm đối tượng	Tên ĐVHC cấp xã	Tên ĐVHC cấp huyện	Toạ độ vị trí tương đối của đối tượng						Phiên hiệu mảnh bản đồ địa hình
				Toạ độ trung tâm		Toạ độ điểm đầu		Toạ độ điểm cuối		
				Vĩ độ	Kinh độ	Vĩ độ	Kinh độ	Vĩ độ	Kinh độ	
kênh 79	TV	xã Tân Thành	H. Mộc Hoá			10° 41' 16"	106° 04' 28"	10° 57' 14"	105° 32' 14"	C-48-33-C-a
rạch Bắc Bò	TV	xã Tân Thành	H. Mộc Hoá			10° 40' 21"	106° 01' 51"	10° 40' 52"	106° 04' 20"	C-48-33-C-a
ấp Cà Đá	DC	xã Tân Thành	H. Mộc Hoá	10° 43' 26"	106° 02' 38"					C-48-33-C-a
ấp Cà Nỏ	DC	xã Tân Thành	H. Mộc Hoá	10° 44' 03"	106° 01' 27"					C-48-33-C-a
rạch Cà Nỏ	TV	xã Tân Thành	H. Mộc Hoá			10° 42' 38"	106° 01' 46"	10° 43' 27"	106° 02' 13"	C-48-33-C-a
kênh Huyện uỷ	TV	xã Tân Thành	H. Mộc Hoá			10° 43' 43"	106° 03' 13"	10° 42' 21"	106° 02' 42"	C-48-33-C-a
ấp Kênh 12	DC	xã Tân Thành	H. Mộc Hoá	10° 40' 51"	106° 00' 38"					C-48-33-C-a
ấp Mương Khai	DC	xã Tân Thành	H. Mộc Hoá	10° 43' 20"	106° 00' 04"					C-48-33-C-a
kênh Mương Khai	TV	xã Tân Thành	H. Mộc Hoá			10° 43' 27"	106° 00' 11"	10° 42' 24"	106° 00' 34"	C-48-33-C-a
rạch Ngọn Bắc Giữa	TV	xã Tân Thành	H. Mộc Hoá			10° 40' 16"	106° 01' 54"	10° 40' 58"	106° 03' 17"	C-48-33-C-a
rạch Song Sắt	TV	xã Tân Thành	H. Mộc Hoá			10° 41' 33"	105° 59' 41"	10° 43' 09"	105° 59' 51"	C-48-32-D-b
kênh T1	TV	xã Tân Thành	H. Mộc Hoá			10° 42' 06"	105° 59' 55"	10° 43' 03"	106° 01' 54"	C-48-33-C-a; c-48-32-D-b
kênh T6	TV	xã Tân Thành	H. Mộc Hoá			10° 43' 45"	106° 00' 25"	10° 39' 42"	106° 02' 23"	C-48-33-C-a
kênh T8	TV	xã Tân Thành	H. Mộc Hoá			10° 44' 02"	106° 00' 40"	10° 42' 06"	106° 02' 01"	C-48-33-C-a
ấp Tân Thiết	DC	xã Tân Thành	H. Mộc Hoá	10° 41' 51"	106° 01' 16"					C-48-33-C-a
kênh Tân Thiết	TV	xã Tân Thành	H. Mộc Hoá			10° 42' 53"	106° 04' 13"	10° 41' 28"	106° 00' 17"	C-48-33-C-a
sông Vàm Cỏ Tây	TV	xã Tân Thành	H. Mộc Hoá			10° 53' 54"	105° 45' 57"	10° 30' 15"	106° 33' 27"	C-48-32-D-b; C-48-33-C-a
kênh Xáng Bò Cạp	TV	xã Tân Thành	H. Mộc Hoá			10° 38' 43"	106° 05' 16"	10° 39' 32"	106° 01' 22"	C-48-33-C-a
kênh Xáng Cụt	TV	xã Tân Thành	H. Mộc Hoá			10° 39' 32"	106° 01' 21"	10° 39' 42"	106° 02' 23"	C-48-33-C-a
kênh 79	TV	TT. Tân Hưng	H. Tân Hưng			10° 41' 16"	106° 04' 28"	10° 57' 14"	105° 32' 14"	C-48-32-A-d
kênh Bàu Chứa	TV	TT. Tân Hưng	H. Tân Hưng			10° 50' 35"	105° 40' 55"	10° 50' 18"	105° 40' 17"	C-48-32-A-d
đường tỉnh 831	KX	TT. Tân Hưng	H. Tân Hưng			10° 49' 21"	105° 55' 43"	10° 49' 51"	105° 35' 42"	C-48-32-A-d
khu phố Gò Thuyền	DC	TT. Tân Hưng	H. Tân Hưng	10° 50' 02"	105° 40' 02"					C-48-32-A-d
khu phố Gò Thuyền A	DC	TT. Tân Hưng	H. Tân Hưng	10° 50' 12"	105° 39' 41"					C-48-32-A-d
cầu Huyện Đội	KX	TT. Tân Hưng	H. Tân Hưng	10° 50' 16"	105° 39' 56"					C-48-32-A-d
khu phố Rọc Chanh	DC	TT. Tân Hưng	H. Tân Hưng	10° 50' 20"	105° 39' 19"					C-48-32-A-d
khu phố Rọc Chanh A	DC	TT. Tân Hưng	H. Tân Hưng	10° 49' 50"	105° 39' 15"					C-48-32-A-d
kênh Trung Ương	TV	TT. Tân Hưng	H. Tân Hưng			10° 50' 20"	105° 44' 21"	10° 49' 54"	105° 35' 40"	C-48-32-A-d
kênh 79	TV	xã Hưng Điền	H. Tân Hưng			10° 41' 16"	106° 04' 28"	10° 57' 14"	105° 32' 14"	C-48-32-A-a
ấp Ba Gò	DC	xã Hưng Điền	H. Tân Hưng	10° 54' 45"	105° 33' 38"					C-48-32-A-a
kênh Cái Bát	TV	xã Hưng Điền	H. Tân Hưng			10° 51' 50"	105° 44' 20"	10° 57' 00"	105° 30' 12"	C-48-32-A-a
kênh Cái Cò	TV	xã Hưng Điền	H. Tân Hưng			10° 57' 15"	105° 29' 50"	11° 02' 00"	105° 46' 35"	C-48-31-B-b; C-48-32-A-a;
ấp Cây Me	DC	xã Hưng Điền	H. Tân Hưng	10° 55' 54"	105° 33' 39"					C-48-32-A-a
rạch Cây Me	TV	xã Hưng Điền	H. Tân Hưng			10° 57' 47"	105° 33' 59"	10° 54' 28"	105° 34' 14"	C-48-32-A-a

Địa danh	Nhóm đối tượng	Tên ĐVHC cấp xã	Tên ĐVHC cấp huyện	Toạ độ vị trí tương đối của đối tượng						Phiên hiệu mảnh bản đồ địa hình
				Toạ độ trung tâm		Toạ độ điểm đầu		Toạ độ điểm cuối		
				Vĩ độ	Kinh độ	Vĩ độ	Kinh độ	Vĩ độ	Kinh độ	
ấp Gò Chuối	DC	xã Hưng Điền	H. Tân Hưng	10° 56' 34"	105° 32' 52"					C-48-32-A-a
Đường QL.N1	KX	xã Hưng Điền	H. Tân Hưng			10° 53' 29"	106° 18' 23"	10° 53' 49"	105° 34' 24"	C-48-32-A-a
ngọn Rọ Đồi	TV	xã Hưng Điền	H. Tân Hưng			10° 56' 59"	105° 32' 25"	10° 57' 21"	105° 32' 29"	C-48-32-A-a
rạch Ruột Gà	TV	xã Hưng Điền	H. Tân Hưng			10° 57' 06"	105° 31' 20"	10° 56' 22"	105° 31' 02"	C-48-32-A-a
kênh Tân Thành-Lò Gạch	TV	xã Hưng Điền	H. Tân Hưng			10° 59' 17"	105° 46' 01"	10° 54' 22"	105° 33' 10"	C-48-32-A-a
sông Thông Bình	TV	xã Hưng Điền	H. Tân Hưng			10° 55' 27"	105° 30' 45"	10° 55' 38"	105° 30' 43"	C-48-32-A-a
ấp Tre 1	DC	xã Hưng Điền	H. Tân Hưng	10° 54' 55"	105° 33' 06"					C-48-32-A-a
kênh 79	TV	xã Hưng Điền B	H. Tân Hưng			10° 41' 16"	106° 04' 28"	10° 57' 14"	105° 32' 14"	C-48-32-A-a
ấp Bung Ràm	DC	xã Hưng Điền B	H. Tân Hưng	10° 57' 58"	105° 35' 20"					C-48-32-A-a
kênh Cái Bát	TV	xã Hưng Điền B	H. Tân Hưng			10° 51' 50"	105° 44' 20"	10° 57' 00"	105° 30' 12"	C-48-32-A-a
kênh Cái Cò	TV	xã Hưng Điền B	H. Tân Hưng			10° 57' 15"	105° 29' 50"	11° 02' 00"	105° 46' 35"	C-48-32-A-a
rạch Cây Me	TV	xã Hưng Điền B	H. Tân Hưng			10° 57' 47"	105° 33' 59"	10° 54' 28"	105° 34' 14"	C-48-32-A-a
Gò Chùa	SV	xã Hưng Điền B	H. Tân Hưng	10° 57' 21"	105° 34' 30"					C-48-32-A-a
kênh Địa Việt	TV	xã Hưng Điền B	H. Tân Hưng			10° 50' 04"	105° 37' 31"	10° 54' 16"	105° 34' 45"	C-48-32-A-a
ấp Gò Pháo	DC	xã Hưng Điền B	H. Tân Hưng	10° 56' 00"	105° 35' 07"					C-48-32-A-a
ấp Hưng Thuận	DC	xã Hưng Điền B	H. Tân Hưng	10° 54' 37"	105° 37' 02"					C-48-32-A-a
Di tích lịch sử văn hoá Kênh Nguyễn Văn Trỗi	KX	xã Hưng Điền B	H. Tân Hưng	10° 54' 10"	105° 37' 18"					C-48-32-A-a
ấp Kinh Cũ	DC	xã Hưng Điền B	H. Tân Hưng	10° 53' 30"	105° 35' 28"					C-48-32-A-a
ấp Kinh Mới	DC	xã Hưng Điền B	H. Tân Hưng	10° 54' 26"	105° 35' 18"					C-48-32-A-a
ấp Ngã Tư	DC	xã Hưng Điền B	H. Tân Hưng	10° 54' 05"	105° 35' 41"					C-48-32-A-a
kênh Ngọn Sông Trăng	TV	xã Hưng Điền B	H. Tân Hưng			10° 58' 08"	105° 37' 02"	10° 54' 51"	105° 37' 34"	C-48-32-A-a; C-48-32-A-b +20-C-d;
kênh Nguyễn Văn Trỗi	TV	xã Hưng Điền B	H. Tân Hưng			10° 54' 38"	105° 36' 57"	10° 53' 20"	105° 37' 05"	C-48-32-A-a
Đường QL.N1	KX	xã Hưng Điền B	H. Tân Hưng			10° 53' 29"	106° 18' 23"	10° 53' 49"	105° 34' 24"	C-48-32-A-a; C-48-32-A-b +20-C-d
kênh Sông Trăng	TV	xã Hưng Điền B	H. Tân Hưng			10° 51' 56"	105° 43' 37"	10° 58' 29"	105° 36' 40"	C-48-32-A-a; C-48-32-A-b +20-C-d
kênh T5B	TV	xã Hưng Điền B	H. Tân Hưng			10° 55' 46"	105° 43' 04"	10° 53' 44"	105° 36' 05"	C-48-32-A-a
kênh T9	TV	xã Hưng Điền B	H. Tân Hưng			10° 57' 31"	105° 41' 06"	10° 54' 54"	105° 34' 43"	C-48-32-A-a; C-48-32-A-b +20-C-d
kênh Tân Thành-Lò Gạch	TV	xã Hưng Điền B	H. Tân Hưng			10° 59' 17"	105° 46' 01"	10° 54' 22"	105° 33' 10"	C-48-32-A-a
kênh Cái Bát	TV	xã Hưng Hà	H. Tân Hưng			10° 51' 50"	105° 44' 20"	10° 57' 00"	105° 30' 12"	C-48-32-A-a

Địa danh	Nhóm đối tượng	Tên ĐVHC cấp xã	Tên ĐVHC cấp huyện	Toạ độ vị trí tương đối của đối tượng						Phiên hiệu mảnh bản đồ địa hình
				Toạ độ trung tâm		Toạ độ điểm đầu		Toạ độ điểm cuối		
				Vĩ độ	Kinh độ	Vĩ độ	Kinh độ	Vĩ độ	Kinh độ	
kênh Cái Cỏ	TV	xã Hưng Hà	H. Tân Hưng			10° 57' 15"	105° 29' 50"	11° 02' 00"	105° 46' 35"	C-48-32-A-a; C-48-32-A-b +20-C-d
ấp Hà Hưng	DC	xã Hưng Hà	H. Tân Hưng	10° 56' 55"	105° 38' 22"					C-48-32-A-b +20-C-d
ấp Hà Long	DC	xã Hưng Hà	H. Tân Hưng	10° 55' 40"	105° 39' 41"					C-48-32-A-b +20-C-d
ấp Hà Tân	DC	xã Hưng Hà	H. Tân Hưng	10° 56' 09"	105° 39' 07"					C-48-32-A-b +20-C-d
ấp Hà Thanh	DC	xã Hưng Hà	H. Tân Hưng	10° 55' 06"	105° 40' 19"					C-48-32-A-b +20-C-d
kênh Ngọn Sông Trắng	TV	xã Hưng Hà	H. Tân Hưng			10° 58' 08"	105° 37' 02"	10° 54' 51"	105° 37' 34"	C-48-32-A-a; C-48-32-A-
kênh Nguyễn Văn Trỗi	TV	xã Hưng Hà	H. Tân Hưng			10° 54' 38"	105° 36' 57"	10° 53' 20"	105° 37' 05"	C-48-32-A-a
quốc lộ N1	KX	xã Hưng Hà	H. Tân Hưng			10° 53' 29"	106° 18' 23"	10° 53' 49"	105° 34' 24"	C-48-32-A-
ấp Sông Trắng	DC	xã Hưng Hà	H. Tân Hưng	10° 57' 38"	105° 37' 40"					C-48-32-A-
Đồn biên phòng Sông Trắng	KX	xã Hưng Hà	H. Tân Hưng	10° 58' 01"	105° 37' 14"					C-48-32-A-a
kênh Sông Trắng	TV	xã Hưng Hà	H. Tân Hưng			10° 51' 56"	105° 43' 37"	10° 58' 29"	105° 36' 40"	C-48-32-A-a;
kênh T11	TV	xã Hưng Hà	H. Tân Hưng			10° 58' 15"	105° 40' 17"	10° 56' 58"	105° 37' 20"	C-48-32-A-b +20-C-d
kênh T5	TV	xã Hưng Hà	H. Tân Hưng			10° 53' 09"	105° 36' 40"	10° 55' 24"	105° 43' 38"	C-48-32-A-a; C-48-32-A-b +20-C-d
kênh T5B	TV	xã Hưng Hà	H. Tân Hưng			10° 55' 46"	105° 43' 04"	10° 53' 44"	105° 36' 05"	C-48-32-A-a; C-48-32-A-b +20-C-d
kênh T9	TV	xã Hưng Hà	H. Tân Hưng			10° 57' 31"	105° 41' 06"	10° 54' 54"	105° 34' 43"	C-48-32-A-b +20-C-d
kênh Tân Thành-Lò Gạch	TV	xã Hưng Hà	H. Tân Hưng			10° 59' 17"	105° 46' 01"	10° 54' 22"	105° 33' 10"	C-48-32-A-b +20-C-d
kênh 79	TV	xã Hưng Thạnh	H. Tân Hưng			10° 41' 16"	106° 04' 28"	10° 57' 14"	105° 32' 14"	C-48-32-A-a; C-48-32-A-d;
kênh Cái Bát	TV	xã Hưng Thạnh	H. Tân Hưng			10° 51' 50"	105° 44' 20"	10° 57' 00"	105° 30' 12"	C-48-32-A-a; C-48-32-A-d; C-48-32-A-b +20-C-d
kênh Cao Hồng Sơn	TV	xã Hưng Thạnh	H. Tân Hưng			10° 50' 05"	105° 37' 45"	10° 50' 49"	105° 37' 56"	C-48-32-A-d

Địa danh	Nhóm đối tượng	Tên ĐVHC cấp xã	Tên ĐVHC cấp huyện	Toạ độ vị trí tương đối của đối tượng						Phiên hiệu mảnh bản đồ địa hình
				Toạ độ trung tâm		Toạ độ điểm đầu		Toạ độ điểm cuối		
				Vĩ độ	Kinh độ	Vĩ độ	Kinh độ	Vĩ độ	Kinh độ	
kênh Địa Việt	TV	xã Hưng Thạnh	H. Tân Hưng			10° 50' 04"	105° 37' 31"	10° 54' 16"	105° 34' 45"	C-48-32-A-c
ấp Gò Gòn	DC	xã Hưng Thạnh	H. Tân Hưng	10° 51' 18"	105° 37' 48"					C-48-32-A-d
Di tích lịch sử văn hoá Gò Gòn	KX	xã Hưng Thạnh	H. Tân Hưng	10° 50' 49"	105° 37' 58"					C-48-32-A-d
kênh Gò Hang Sáu	TV	xã Hưng Thạnh	H. Tân Hưng			10° 50' 36"	105° 40' 54"	10° 51' 55"	105° 39' 13"	C-48-32-A-d
ấp Hưng Tân	DC	xã Hưng Thạnh	H. Tân Hưng	10° 51' 29"	105° 36' 11"					C-48-32-A-c
ấp Hưng Thành	DC	xã Hưng Thạnh	H. Tân Hưng	10° 51' 42"	105° 38' 11"					C-48-32-A-d
ấp Hưng Thuận	DC	xã Hưng Thạnh	H. Tân Hưng	10° 52' 58"	105° 36' 27"					C-48-32-A-a
ấp Hưng Trung	DC	xã Hưng Thạnh	H. Tân Hưng	10° 50' 11"	105° 37' 29"					C-48-32-A-c
kênh T1	TV	xã Hưng Thạnh	H. Tân Hưng			10° 53' 03"	105° 42' 26"	10° 51' 36"	105° 38' 18"	C-48-32-A-d
kênh T3	TV	xã Hưng Thạnh	H. Tân Hưng			10° 52' 11"	105° 37' 42"	10° 54' 47"	105° 44' 35"	C-48-32-A-d; C-48-32-A-b+20-C-d
kênh T35	TV	xã Hưng Thạnh	H. Tân Hưng			10° 52' 28"	105° 39' 17"	10° 51' 23"	105° 35' 57"	C-48-32-A-d
kênh T5	TV	xã Hưng Thạnh	H. Tân Hưng			10° 53' 09"	105° 36' 40"	10° 55' 24"	105° 43' 38"	C-48-32-A-d; C-48-32-A-b+20-C-d
kênh Trung Ương	TV	xã Hưng Thạnh	H. Tân Hưng			10° 50' 20"	105° 44' 21"	10° 49' 54"	105° 35' 40"	C-48-32-A-c; C-48-32-A-d
Áp 1	DC	xã Thạnh Hưng	H. Tân Hưng	10° 52' 25"	105° 43' 18"					C-48-32-A-d
Áp 2	DC	xã Thạnh Hưng	H. Tân Hưng	10° 53' 12"	105° 37' 36"					C-48-32-A-b+20-C-d
Áp 3	DC	xã Thạnh Hưng	H. Tân Hưng	10° 52' 35"	105° 39' 10"					C-48-32-A-b+20-C-d
Áp 4	DC	xã Thạnh Hưng	H. Tân Hưng	10° 53' 28"	105° 41' 59"					C-48-32-A-b+20-C-d
kênh Cà Kéo	TV	xã Thạnh Hưng	H. Tân Hưng			10° 51' 57"	105° 44' 14"	10° 54' 09"	105° 43' 17"	C-48-32-A-d; C-48-32-A-b+20-C-d
rạch Cà Sậy	TV	xã Thạnh Hưng	H. Tân Hưng			10° 52' 21"	105° 43' 11"	10° 50' 18"	105° 40' 51"	C-48-32-A-d
kênh Cái Bát	TV	xã Thạnh Hưng	H. Tân Hưng			10° 51' 50"	105° 44' 20"	10° 57' 00"	105° 30' 12"	C-48-32-A-a; C-48-32-A-d; C-48-32-A-b+20-C-d
kênh Ngọn Cắn Cầu	TV	xã Thạnh Hưng	H. Tân Hưng			10° 51' 31"	105° 41' 48"	10° 53' 27"	105° 41' 20"	C-48-32-A-d; C-48-32-A-b+20-C-d

Địa danh	Nhóm đối tượng	Tên ĐVHC cấp xã	Tên ĐVHC cấp huyện	Toạ độ vị trí tương đối của đối tượng						Phiên hiệu mảnh bản đồ địa hình
				Toạ độ trung tâm		Toạ độ điểm đầu		Toạ độ điểm cuối		
				Vĩ độ	Kinh độ	Vĩ độ	Kinh độ	Vĩ độ	Kinh độ	
kênh Sông Trăng	TV	xã Thanh Hưng	H. Tân Hưng			10° 51' 56"	105° 43' 37"	10° 58' 29"	105° 36' 40"	C-48-32-A-b +20-C-d
kênh T1	TV	xã Thanh Hưng	H. Tân Hưng			10° 53' 03"	105° 42' 26"	10° 51' 36"	105° 38' 18"	C-48-32-A-d; C-48-32-A-b +20-C-d
kênh T3	TV	xã Thanh Hưng	H. Tân Hưng			10° 52' 11"	105° 37' 42"	10° 54' 47"	105° 44' 35"	C-48-32-A-b +20-C-d
kênh T3B	TV	xã Thanh Hưng	H. Tân Hưng			10° 53' 55"	105° 41' 33"	10° 55' 02"	105° 44' 12"	C-48-32-A-b +20-C-d
kênh T5	TV	xã Thanh Hưng	H. Tân Hưng			10° 53' 09"	105° 36' 40"	10° 55' 24"	105° 43' 38"	C-48-32-A-b +20-C-d
sông Vàm Cỏ Tây	TV	xã Thanh Hưng	H. Tân Hưng			10° 53' 54"	105° 45' 57"	10° 30' 15"	106° 33' 27"	C-48-32-A-d; C-48-32-B-a +20-D-c; C-48-32-B-c
Áp 4	DC	xã Vĩnh Bửu	H. Tân Hưng	10° 39' 49"	105° 46' 49"					C-48-32-D-a
Áp 5	DC	xã Vĩnh Bửu	H. Tân Hưng	10° 40' 36"	105° 47' 01"					C-48-32-D-a
kênh 63	TV	xã Vĩnh Bửu	H. Tân Hưng			10° 43' 40"	105° 48' 57"	10° 39' 17"	105° 48' 26"	C-48-32-D-a
kênh 6 Bô	TV	xã Vĩnh Bửu	H. Tân Hưng			10° 43' 25"	105° 47' 22"	10° 43' 38"	105° 45' 26"	C-48-32-D-a
kênh Bàu Thước 30-4	TV	xã Vĩnh Bửu	H. Tân Hưng			10° 41' 05"	106° 08' 45"	10° 41' 32"	105° 44' 40"	C-48-32-D-a
kênh Dương Văn Dương	TV	xã Vĩnh Bửu	H. Tân Hưng			10° 39' 41"	106° 10' 49"	10° 39' 35"	105° 46' 45"	C-48-32-D-a
Kênh Ngang	TV	xã Vĩnh Bửu	H. Tân Hưng			10° 47' 49"	105° 47' 03"	10° 39' 34"	105° 46' 52"	C-48-32-D-a
kênh Phước Xuyên	TV	xã Vĩnh Bửu	H. Tân Hưng			10° 39' 35"	105° 46' 45"	10° 49' 54"	105° 35' 40"	C-48-32-D-a
áp Vàm Gừa	DC	xã Vĩnh Bửu	H. Tân Hưng	10° 42' 29"	105° 47' 14"					C-48-32-D-a
áp Võ Văn Be	DC	xã Vĩnh Bửu	H. Tân Hưng	10° 42' 41"	105° 47' 18"					C-48-32-D-a
Kênh 1	TV	xã Vĩnh Châu A	H. Tân Hưng			10° 44' 40"	105° 41' 19"	10° 45' 25"	105° 42' 04"	C-48-32-A-d; C-48-32-C-b
áp 1-5	DC	xã Vĩnh Châu A	H. Tân Hưng	10° 42' 58"	105° 43' 12"					C-48-32-C-b
kênh 1-5	TV	xã Vĩnh Châu A	H. Tân Hưng			10° 46' 55"	105° 45' 30"	10° 42' 57"	105° 43' 09"	C-48-32-C-b
Kênh 2	TV	xã Vĩnh Châu A	H. Tân Hưng			10° 44' 29"	105° 41' 30"	10° 45' 14"	105° 42' 16"	C-48-32-A-d; C-48-32-C-b
Kênh 3	TV	xã Vĩnh Châu A	H. Tân Hưng			10° 44' 16"	105° 41' 44"	10° 45' 02"	105° 42' 29"	C-48-32-A-d; C-48-32-C-b
Kênh 4	TV	xã Vĩnh Châu A	H. Tân Hưng			10° 44' 07"	105° 41' 54"	10° 44' 57"	105° 42' 34"	C-48-32-C-b
Kênh 5	TV	xã Vĩnh Châu A	H. Tân Hưng			10° 43' 56"	105° 42' 05"	10° 44' 41"	105° 42' 51"	C-48-32-C-b

Địa danh	Nhóm đối tượng	Tên ĐVHC cấp xã	Tên ĐVHC cấp huyện	Toạ độ vị trí tương đối của đối tượng						Phiên hiệu mảnh bản đồ địa hình
				Toạ độ trung tâm		Toạ độ điểm đầu		Toạ độ điểm cuối		
				Vĩ độ	Kinh độ	Vĩ độ	Kinh độ	Vĩ độ	Kinh độ	
Kênh 6	TV	xã Vĩnh Châu A	H. Tân Hưng			10° 43' 44"	105° 42' 18"	10° 44' 29"	105° 43' 04"	C-48-32-C-b
Kênh 7	TV	xã Vĩnh Châu A	H. Tân Hưng			10° 43' 31"	105° 42' 32"	10° 44' 17"	105° 43' 18"	C-48-32-C-b
Kênh 8	TV	xã Vĩnh Châu A	H. Tân Hưng			10° 43' 20"	105° 42' 44"	10° 44' 06"	105° 43' 30"	C-48-32-C-b
kênh 79	TV	xã Vĩnh Châu A	H. Tân Hưng			10° 41' 16"	106° 04' 28"	10° 57' 14"	105° 32' 14"	C-48-32-A-d; C-48-32-B-c
kênh 2 Hình	TV	xã Vĩnh Châu A	H. Tân Hưng			10° 42' 32"	105° 43' 35"	10° 43' 29"	105° 44' 09"	C-48-32-C-b
kênh Bảy Thước 30-4	TV	xã Vĩnh Châu A	H. Tân Hưng			10° 41' 05"	106° 08' 45"	10° 41' 32"	105° 44' 40"	C-48-32-D-a
kênh Bộ Đội	TV	xã Vĩnh Châu A	H. Tân Hưng			10° 45' 04"	105° 44' 25"	10° 44' 11"	105° 45' 24"	C-48-32-A-d; C-48-32-C-b; C-48-32-D-a
kênh Cà Nga	TV	xã Vĩnh Châu A	H. Tân Hưng			10° 44' 55"	105° 41' 03"	10° 48' 26"	105° 44' 05"	C-48-32-A-d; C-48-32-C-b
Khu bảo tồn Đất ngập nước Láng Sen	KX	xã Vĩnh Châu A	H. Tân Hưng	10° 46' 44"	105° 42' 14"					C-48-32-A-d
kênh Lâm Trường 1	TV	xã Vĩnh Châu A	H. Tân Hưng			10° 47' 28"	105° 42' 03"	10° 45' 35"	105° 44' 03"	C-48-32-A-d
kênh Lâm Trường 2	TV	xã Vĩnh Châu A	H. Tân Hưng			10° 46' 45"	105° 43' 48"	10° 44' 59"	105° 42' 33"	C-48-32-A-d
kênh Lâm Trường 3	TV	xã Vĩnh Châu A	H. Tân Hưng			10° 45' 01"	105° 43' 41"	10° 47' 27"	105° 41' 05"	C-48-32-A-d
kênh Lâm Trường 4	TV	xã Vĩnh Châu A	H. Tân Hưng			10° 46' 38"	105° 41' 22"	10° 44' 42"	105° 43' 28"	C-48-32-A-d; C-48-32-C-b
kênh Lâm Trường A	TV	xã Vĩnh Châu A	H. Tân Hưng			10° 46' 13"	105° 44' 29"	10° 44' 20"	105° 43' 14"	C-48-32-A-d; C-48-32-C-b
Tráp Miếu	TV	xã Vĩnh Châu A	H. Tân Hưng			10° 46' 33"	105° 40' 49"	10° 45' 44"	105° 40' 57"	C-48-32-A-d
kênh Nông Nghiệp 1	TV	xã Vĩnh Châu A	H. Tân Hưng			10° 48' 00"	105° 42' 14"	10° 46' 33"	105° 40' 49"	C-48-32-A-d
kênh Nông Nghiệp 2	TV	xã Vĩnh Châu A	H. Tân Hưng			10° 47' 52"	105° 42' 23"	10° 46' 18"	105° 41' 05"	C-48-32-A-d
kênh Phước Xuyên	TV	xã Vĩnh Châu A	H. Tân Hưng			10° 39' 35"	105° 46' 45"	10° 49' 54"	105° 35' 40"	C-48-32-A-d; C-48-32-C-b; C-48-32-D-a
ấp Rọc Năng	DC	xã Vĩnh Châu A	H. Tân Hưng	10° 45' 10"	105° 40' 48"					C-48-32-A-d
kênh T1	TV	xã Vĩnh Châu A	H. Tân Hưng			10° 49' 59"	105° 36' 49"	10° 42' 08"	105° 45' 00"	C-48-32-A-d; C-48-32-C-b
kênh T2	TV	xã Vĩnh Châu A	H. Tân Hưng			10° 50' 02"	105° 37' 22"	10° 42' 27"	105° 45' 16"	C-48-32-A-d; C-48-32-C-b; C-48-32-D-a
kênh Tập Đoàn 1	TV	xã Vĩnh Châu A	H. Tân Hưng			10° 45' 07"	105° 40' 49"	10° 45' 55"	105° 41' 32"	C-48-32-A-d
kênh Tư Xiếu	TV	xã Vĩnh Châu A	H. Tân Hưng			10° 42' 43"	105° 43' 23"	10° 43' 40"	105° 43' 57"	C-48-32-C-b
ấp Vĩnh Nguyên	DC	xã Vĩnh Châu A	H. Tân Hưng	10° 43' 19"	105° 42' 47"					C-48-32-C-b
ấp Vườn Chuối	DC	xã Vĩnh Châu A	H. Tân Hưng	10° 42' 15"	105° 43' 56"					C-48-32-C-b

Địa danh	Nhóm đối tượng	Tên ĐVHC cấp xã	Tên ĐVHC cấp huyện	Toạ độ vị trí tương đối của đối tượng						Phiên hiệu mảnh bản đồ địa hình
				Toạ độ trung tâm		Toạ độ điểm đầu		Toạ độ điểm cuối		
				Vĩ độ	Kinh độ	Vĩ độ	Kinh độ	Vĩ độ	Kinh độ	
ấp Xóm Mới	DC	xã Vĩnh Châu A	H. Tân Hưng	10° 41' 02"	105° 45' 14"					C-48-32-D-a
Ấp 1	DC	xã Vĩnh Châu B	H. Tân Hưng	10° 49' 10"	105° 36' 40"					C-48-32-A-c
Ấp 2	DC	xã Vĩnh Châu B	H. Tân Hưng	10° 47' 50"	105° 37' 56"					C-48-32-A-d
Ấp 3	DC	xã Vĩnh Châu B	H. Tân Hưng	10° 47' 05"	105° 38' 47"					C-48-32-A-d
Ấp 4	DC	xã Vĩnh Châu B	H. Tân Hưng	10° 49' 57"	105° 37' 18"					C-48-32-A-c
Ấp 5	DC	xã Vĩnh Châu B	H. Tân Hưng	10° 50' 04"	105° 38' 28"					C-48-32-A-d
kênh 61	TV	xã Vĩnh Châu B	H. Tân Hưng			10° 48' 07"	105° 40' 39"	10° 48' 57"	105° 39' 20"	C-48-32-A-d
kênh Cà Môn	TV	xã Vĩnh Châu B	H. Tân Hưng			10° 50' 17"	105° 44' 23"	10° 47' 02"	105° 38' 46"	C-48-32-A-d
kênh Cái Tạo	TV	xã Vĩnh Châu B	H. Tân Hưng			10° 48' 01"	105° 40' 30"	10° 47' 37"	105° 40' 55"	C-48-32-A-d
Đường ĐT.831	KX	xã Vĩnh Châu B	H. Tân Hưng			10° 49' 21"	105° 55' 43"	10° 49' 51"	105° 35' 42"	C-48-32-A-c
kênh Gò Thiêng	TV	xã Vĩnh Châu B	H. Tân Hưng			10° 49' 37"	105° 40' 15"	10° 47' 53"	105° 37' 51"	C-48-32-A-d
kênh Phước Xuyên	TV	xã Vĩnh Châu B	H. Tân Hưng			10° 39' 35"	105° 46' 45"	10° 49' 54"	105° 35' 40"	C-48-32-A-c;
kênh T1	TV	xã Vĩnh Châu B	H. Tân Hưng			10° 49' 59"	105° 36' 49"	10° 42' 08"	105° 45' 00"	C-48-32-A-c; C-48-32-A-d
kênh T2	TV	xã Vĩnh Châu B	H. Tân Hưng			10° 50' 02"	105° 37' 22"	10° 42' 27"	105° 45' 16"	C-48-32-A-c; C-48-32-A-d
kênh Tập Đoàn 8	TV	xã Vĩnh Châu B	H. Tân Hưng			10° 49' 03"	105° 40' 54"	10° 48' 14"	105° 39' 03"	C-48-32-A-d
kênh Trung Ương	TV	xã Vĩnh Châu B	H. Tân Hưng			10° 50' 20"	105° 44' 21"	10° 49' 54"	105° 35' 40"	C-48-32-A-c; C-48-32-A-d
kênh Vòng Nguyệt	TV	xã Vĩnh Châu B	H. Tân Hưng			10° 49' 59"	105° 37' 51"	10° 48' 53"	105° 38' 57"	C-48-32-A-d
kênh 62	TV	xã Vĩnh Đại	H. Tân Hưng			10° 43' 58"	105° 47' 25"	10° 44' 03"	105° 48' 50"	C-48-32-D-a
kênh 63	TV	xã Vĩnh Đại	H. Tân Hưng			10° 43' 40"	105° 48' 57"	10° 39' 17"	105° 48' 26"	C-48-32-D-a
kênh 79	TV	xã Vĩnh Đại	H. Tân Hưng			10° 41' 16"	106° 04' 28"	10° 57' 14"	105° 32' 14"	C-48-32-B-c; C-48-32-D-a
kênh 89	TV	xã Vĩnh Đại	H. Tân Hưng			10° 45' 27"	105° 48' 16"	10° 45' 52"	105° 49' 13"	C-48-32-D-a
kênh Sáu Bô	TV	xã Vĩnh Đại	H. Tân Hưng			10° 43' 25"	105° 47' 22"	10° 43' 38"	105° 45' 26"	C-48-32-D-a
rạch Cà Cạy	TV	xã Vĩnh Đại	H. Tân Hưng			10° 46' 51"	105° 47' 45"	10° 46' 52"	105° 47' 15"	C-48-32-B-c
ấp Cà Dâm	DC	xã Vĩnh Đại	H. Tân Hưng	10° 44' 56"	105° 46' 11"					C-48-32-D-a
kênh Cà Gừa	TV	xã Vĩnh Đại	H. Tân Hưng			10° 48' 17"	105° 47' 13"	10° 43' 19"	105° 57' 49"	C-48-32-B-c
kênh Cá He	TV	xã Vĩnh Đại	H. Tân Hưng			10° 48' 15"	105° 47' 08"	10° 47' 26"	105° 46' 17"	C-48-32-B-c
ấp Cà Sậy	DC	xã Vĩnh Đại	H. Tân Hưng	10° 47' 27"	105° 47' 22"					C-48-32-B-c
kênh Đồn Đông-Đông Vàng	TV	xã Vĩnh Đại	H. Tân Hưng			10° 47' 23"	105° 47' 27"	10° 44' 03"	105° 48' 34"	C-48-32-D-a
ấp Láng Sen	DC	xã Vĩnh Đại	H. Tân Hưng	10° 46' 27"	105° 47' 13"					C-48-32-B-c
Kênh Ngang	TV	xã Vĩnh Đại	H. Tân Hưng			10° 47' 49"	105° 47' 03"	10° 39' 34"	105° 46' 52"	C-48-32-D-a
ấp Vĩnh Ân	DC	xã Vĩnh Đại	H. Tân Hưng	10° 44' 01"	105° 48' 13"					C-48-32-D-a
ấp Vĩnh Bửu	DC	xã Vĩnh Đại	H. Tân Hưng	10° 43' 37"	105° 47' 22"					C-48-32-D-a

Địa danh	Nhóm đối tượng	Tên ĐVHC cấp xã	Tên ĐVHC cấp huyện	Toạ độ vị trí tương đối của đối tượng						Phiên hiệu mảnh bản đồ địa hình
				Toạ độ trung tâm		Toạ độ điểm đầu		Toạ độ điểm cuối		
				Vĩ độ	Kinh độ	Vĩ độ	Kinh độ	Vĩ độ	Kinh độ	
kênh 79	TV	xã Vĩnh Lợi	H. Tân Hưng			10° 41' 16"	106° 04' 28"	10° 57' 14"	105° 32' 14"	C-48-32-A-d; C-48-32-B-c
kênh 1-5	TV	xã Vĩnh Lợi	H. Tân Hưng			10° 46' 55"	105° 45' 30"	10° 42' 57"	105° 43' 09"	C-48-32-A-d; C-48-32-B-c
ấp Cà Cát	DC	xã Vĩnh Lợi	H. Tân Hưng	10° 48' 52"	105° 45' 21"					C-48-32-B-c
kênh Cà He	TV	xã Vĩnh Lợi	H. Tân Hưng			10° 48' 15"	105° 47' 08"	10° 47' 26"	105° 46' 17"	C-48-32-B-c
rạch Cà He	TV	xã Vĩnh Lợi	H. Tân Hưng			10° 47' 40"	105° 46' 46"	10° 48' 15"	105° 47' 08"	C-48-32-B-c
ấp Cà Na	DC	xã Vĩnh Lợi	H. Tân Hưng	10° 49' 24"	105° 46' 12"					C-48-32-B-c
ấp Cà Nga	DC	xã Vĩnh Lợi	H. Tân Hưng	10° 49' 52"	105° 44' 31"					C-48-32-A-d
kênh Cà Nga	TV	xã Vĩnh Lợi	H. Tân Hưng			10° 44' 55"	105° 41' 03"	10° 48' 26"	105° 44' 05"	C-48-32-A-d
ấp Cà Nô	DC	xã Vĩnh Lợi	H. Tân Hưng	10° 48' 05"	105° 42' 09"					C-48-32-A-d
kênh Cà Nô	TV	xã Vĩnh Lợi	H. Tân Hưng			10° 48' 14"	105° 46' 36"	10° 45' 23"	105° 45' 34"	C-48-32-B-c
ấp Cà Sách	DC	xã Vĩnh Lợi	H. Tân Hưng	10° 47' 23"	105° 45' 41"					C-48-32-B-c
kênh Cà Sách	TV	xã Vĩnh Lợi	H. Tân Hưng			10° 46' 55"	105° 45' 30"	10° 48' 15"	105° 47' 08"	C-48-32-B-c
rạch Cái Sách	TV	xã Vĩnh Lợi	H. Tân Hưng			10° 49' 04"	105° 45' 09"	10° 49' 41"	105° 44' 57"	C-48-32-A-d; C-48-32-B-c
Khu bảo tồn Đất ngập nước Láng Sen	KX	xã Vĩnh Lợi	H. Tân Hưng	10° 46' 44"	105° 42' 14"					C-48-32-A-d
kênh Lâm Trường 1	TV	xã Vĩnh Lợi	H. Tân Hưng			10° 46' 12"	105° 44' 32"	10° 48' 35"	105° 42' 23"	C-48-32-A-d
kênh Lâm Trường 2	TV	xã Vĩnh Lợi	H. Tân Hưng			10° 46' 57"	105° 44' 54"	10° 48' 48"	105° 42' 40"	C-48-32-A-d
kênh Lâm Trường 3	TV	xã Vĩnh Lợi	H. Tân Hưng			10° 47' 28"	105° 42' 03"	10° 45' 35"	105° 44' 03"	C-48-32-A-d
kênh Lâm Trường 4	TV	xã Vĩnh Lợi	H. Tân Hưng			10° 48' 14"	105° 41' 56"	10° 49' 08"	105° 43' 08"	C-48-32-A-d
kênh Lâm Trường A	TV	xã Vĩnh Lợi	H. Tân Hưng			10° 48' 16"	105° 41' 51"	10° 47' 47"	105° 41' 09"	C-48-32-A-d
rạch Ngọn Lúa Ma	TV	xã Vĩnh Lợi	H. Tân Hưng			10° 48' 42"	105° 44' 02"	10° 49' 57"	105° 44' 33"	C-48-32-A-d
kênh Nông Nghiệp 1	TV	xã Vĩnh Lợi	H. Tân Hưng			10° 48' 00"	105° 42' 14"	10° 46' 33"	105° 40' 49"	C-48-32-A-d
kênh Nông Nghiệp 2	TV	xã Vĩnh Lợi	H. Tân Hưng			10° 47' 52"	105° 42' 23"	10° 46' 18"	105° 41' 05"	C-48-32-A-d
Kênh Thâu	TV	xã Vĩnh Lợi	H. Tân Hưng			10° 48' 18"	105° 45' 59"	10° 48' 11"	105° 44' 02"	C-48-32-A-d; C-48-32-B-c
sông Vàm Cỏ Tây	TV	xã Vĩnh Lợi	H. Tân Hưng			10° 53' 54"	105° 45' 57"	10° 30' 15"	106° 33' 27"	C-48-32-A-d; C-48-32-B-c
lâm trường Vĩnh Lợi	KX	xã Vĩnh Lợi	H. Tân Hưng	10° 47' 18"	105° 43' 09"					C-48-32-A-d
kênh 61	TV	xã Vĩnh Thạnh	H. Tân Hưng			10° 48' 07"	105° 40' 39"	10° 48' 57"	105° 39' 20"	C-48-32-A-d
kênh 79	TV	xã Vĩnh Thạnh	H. Tân Hưng			10° 41' 16"	106° 04' 28"	10° 57' 14"	105° 32' 14"	C-48-32-A-d
kênh Bàu Chứa	TV	xã Vĩnh Thạnh	H. Tân Hưng			10° 50' 35"	105° 40' 55"	10° 50' 18"	105° 40' 17"	C-48-32-A-d
ấp Cà Bát	DC	xã Vĩnh Thạnh	H. Tân Hưng	10° 51' 23"	105° 41' 45"					C-48-32-A-d
kênh Cà Môn	TV	xã Vĩnh Thạnh	H. Tân Hưng			10° 50' 17"	105° 44' 23"	10° 47' 02"	105° 38' 46"	C-48-32-A-d
rạch Cà Sậy	TV	xã Vĩnh Thạnh	H. Tân Hưng			10° 52' 21"	105° 43' 11"	10° 50' 18"	105° 40' 51"	C-48-32-A-d

Địa danh	Nhóm đối tượng	Tên ĐVHC cấp xã	Tên ĐVHC cấp huyện	Toạ độ vị trí tương đối của đối tượng						Phiên hiệu mảnh bản đồ địa hình
				Toạ độ trung tâm		Toạ độ điểm đầu		Toạ độ điểm cuối		
				Vĩ độ	Kinh độ	Vĩ độ	Kinh độ	Vĩ độ	Kinh độ	
kênh Cái Bát	TV	xã Vĩnh Thạnh	H. Tân Hưng			10° 51' 50"	105° 44' 20"	10° 57' 00"	105° 30' 12"	C-48-32-A-d
ấp Cái Môn	DC	xã Vĩnh Thạnh	H. Tân Hưng	10° 49' 53"	105° 43' 48"					C-48-32-A-d
cầu Cái Môn	KX	xã Vĩnh Thạnh	H. Tân Hưng	10° 50' 08"	105° 44' 09"					C-48-32-A-d
ấp Cái Tràm	DC	xã Vĩnh Thạnh	H. Tân Hưng	10° 50' 15"	105° 43' 09"					C-48-32-A-d
kênh Địa Ngái 2	TV	xã Vĩnh Thạnh	H. Tân Hưng			10° 49' 30"	105° 42' 30"	10° 49' 08"	105° 41' 51"	C-48-32-A-d
Đường ĐT.831	KX	xã Vĩnh Thạnh	H. Tân Hưng			10° 49' 21"	105° 55' 43"	10° 49' 51"	105° 35' 42"	C-48-32-A-d
ấp Đường Xe	DC	xã Vĩnh Thạnh	H. Tân Hưng	10° 51' 55"	105° 43' 56"					C-48-32-A-d
kênh Gò Hang Sáu	TV	xã Vĩnh Thạnh	H. Tân Hưng			10° 50' 36"	105° 40' 54"	10° 51' 55"	105° 39' 13"	C-48-32-A-d
kênh Gò Thiêng	TV	xã Vĩnh Thạnh	H. Tân Hưng			10° 49' 37"	105° 40' 15"	10° 47' 53"	105° 37' 51"	C-48-32-A-d
ấp Gò Thuyền	DC	xã Vĩnh Thạnh	H. Tân Hưng	10° 49' 36"	105° 40' 14"					C-48-32-A-d
kênh Lâm Trường	TV	xã Vĩnh Thạnh	H. Tân Hưng			10° 48' 14"	105° 41' 56"	10° 49' 08"	105° 43' 08"	C-48-32-A-d
kênh Lâm Trường A	TV	xã Vĩnh Thạnh	H. Tân Hưng			10° 48' 16"	105° 41' 51"	10° 47' 47"	105° 41' 09"	C-48-32-A-d
kênh Rọc Bạt Heo	TV	xã Vĩnh Thạnh	H. Tân Hưng			10° 50' 18"	105° 42' 57"	10° 49' 30"	105° 43' 03"	C-48-32-A-d
ấp Rượng Lưới	DC	xã Vĩnh Thạnh	H. Tân Hưng	10° 50' 22"	105° 44' 15"					C-48-32-A-d
kênh T1	TV	xã Vĩnh Thạnh	H. Tân Hưng			10° 53' 03"	105° 42' 26"	10° 51' 36"	105° 38' 18"	C-48-32-A-d
kênh Tập Đoàn 1B	TV	xã Vĩnh Thạnh	H. Tân Hưng			10° 49' 08"	105° 41' 05"	10° 49' 45"	105° 42' 23"	C-48-32-A-d
kênh Tập Đoàn 8	TV	xã Vĩnh Thạnh	H. Tân Hưng			10° 49' 03"	105° 40' 54"	10° 48' 14"	105° 39' 03"	C-48-32-A-d
kênh Tập Đoàn 9	TV	xã Vĩnh Thạnh	H. Tân Hưng			10° 50' 17"	105° 40' 47"	10° 49' 00"	105° 40' 59"	C-48-32-A-d
kênh Tập Đoàn 10	TV	xã Vĩnh Thạnh	H. Tân Hưng			10° 50' 20"	105° 43' 04"	10° 51' 17"	105° 42' 46"	C-48-32-A-d
kênh Tập Đoàn 12	TV	xã Vĩnh Thạnh	H. Tân Hưng			10° 50' 19"	105° 41' 56"	10° 51' 19"	105° 42' 09"	C-48-32-A-d
kênh Tiên Giang	TV	xã Vĩnh Thạnh	H. Tân Hưng			10° 50' 13"	105° 42' 16"	10° 49' 42"	105° 41' 51"	C-48-32-A-d
kênh Trung Ương	TV	xã Vĩnh Thạnh	H. Tân Hưng			10° 50' 20"	105° 44' 21"	10° 49' 54"	105° 35' 40"	C-48-32-A-d
sông Vàm Cỏ Tây	TV	xã Vĩnh Thạnh	H. Tân Hưng			10° 53' 54"	105° 45' 57"	10° 30' 15"	106° 33' 27"	C-48-32-A-d
Khu phố 1	DC	TT. Tân Thạnh	H. Tân Thạnh	10° 36' 17"	106° 02' 41"					C-48-33-C-c
Khu phố 2	DC	TT. Tân Thạnh	H. Tân Thạnh	10° 36' 37"	106° 02' 54"					C-48-33-C-c
Khu phố 3	DC	TT. Tân Thạnh	H. Tân Thạnh	10° 36' 38"	106° 02' 44"					C-48-33-C-c
Khu phố 4	DC	TT. Tân Thạnh	H. Tân Thạnh	10° 36' 37"	106° 02' 24"					C-48-33-C-c
Khu phố 5	DC	TT. Tân Thạnh	H. Tân Thạnh	10° 36' 30"	106° 02' 56"					C-48-33-C-c
Khu phố 6	DC	TT. Tân Thạnh	H. Tân Thạnh	10° 37' 30"	106° 02' 26"					C-48-33-C-a
kênh 12	TV	TT. Tân Thạnh	H. Tân Thạnh			10° 42' 51"	105° 59' 29"	10° 31' 30"	106° 04' 56"	C-48-33-C-a; C-48-33-C-c
kênh 1000 Bắc	TV	TT. Tân Thạnh	H. Tân Thạnh			10° 37' 07"	106° 02' 39"	10° 38' 04"	106° 05' 06"	C-48-33-C-c
kênh 1000 Nam	TV	TT. Tân Thạnh	H. Tân Thạnh			10° 36' 03"	106° 02' 02"	10° 38' 26"	105° 50' 00"	C-48-33-C-c
kênh Bắc Đông Cũ	TV	TT. Tân Thạnh	H. Tân Thạnh			10° 34' 53"	106° 11' 45"	10° 36' 34"	106° 02' 55"	C-48-33-C-c
kênh Cà Nhíp	TV	TT. Tân Thạnh	H. Tân Thạnh			10° 36' 39"	106° 02' 21"	10° 32' 00"	105° 59' 58"	C-48-33-C-c
rạch Đá Biên	TV	TT. Tân Thạnh	H. Tân Thạnh			10° 37' 17"	106° 02' 35"	10° 41' 24"	106° 04' 44"	C-48-33-C-a; C-48-33-C-c

Địa danh	Nhóm đối tượng	Tên ĐVHC cấp xã	Tên ĐVHC cấp huyện	Toạ độ vị trí tương đối của đối tượng						Phiên hiệu mảnh bản đồ địa hình
				Toạ độ trung tâm		Toạ độ điểm đầu		Toạ độ điểm cuối		
				Vĩ độ	Kinh độ	Vĩ độ	Kinh độ	Vĩ độ	Kinh độ	
Đường ĐT.29	KX	TT. Tân Thạnh	H. Tân Thạnh			10° 36' 31"	106° 02' 53"	10° 31' 30"	106° 04' 54"	C-48-33-C-c
Đường ĐT.837	KX	TT. Tân Thạnh	H. Tân Thạnh			10° 36' 34"	106° 02' 42"	10° 39' 15"	105° 48' 23"	C-48-33-C-c
kênh Dương Văn Dương	TV	TT. Tân Thạnh	H. Tân Thạnh			10° 39' 41"	106° 10' 49"	10° 39' 35"	105° 46' 45"	C-48-33-C-c
kênh Hai Vực-2000 Bắc	TV	TT. Tân Thạnh	H. Tân Thạnh			10° 40' 44"	106° 10' 42"	10° 37' 40"	106° 02' 23"	C-48-33-C-a
kênh Hiệp Thành Mới	TV	TT. Tân Thạnh	H. Tân Thạnh			10° 35' 54"	106° 03' 07"	10° 36' 01"	106° 02' 02"	C-48-33-C-c
Đường QL.62	KX	TT. Tân Thạnh	H. Tân Thạnh			10° 32' 29"	106° 24' 24"	10° 50' 26"	105° 55' 43"	C-48-33-C-a; C-48-33-C-c
kênh Xẻo Diên	TV	TT. Tân Thạnh	H. Tân Thạnh			10° 36' 40"	106° 02' 22"	10° 39' 04"	106° 00' 55"	C-48-33-C-c
kênh 79	TV	xã Bắc Hoà	H. Tân Thạnh			10° 41' 16"	106° 04' 28"	10° 57' 14"	105° 32' 14"	C-48-32-D-b
kênh 2000 Bắc-1	TV	xã Bắc Hoà	H. Tân Thạnh			10° 40' 04"	105° 50' 31"	10° 38' 51"	105° 56' 31"	C-48-32-D-b
kênh Bảy Lợp	TV	xã Bắc Hoà	H. Tân Thạnh			10° 40' 26"	105° 53' 44"	10° 40' 44"	105° 51' 54"	C-48-32-D-a; C-48-32-D-b
kênh Bảy Thước 30-4	TV	xã Bắc Hoà	H. Tân Thạnh			10° 41' 05"	106° 08' 45"	10° 41' 32"	105° 44' 40"	C-48-32-D-b
kênh Bù Cũ	TV	xã Bắc Hoà	H. Tân Thạnh			10° 42' 19"	105° 55' 49"	10° 35' 03"	105° 53' 13"	C-48-32-D-b
kênh Cà Gừa	TV	xã Bắc Hoà	H. Tân Thạnh			10° 48' 17"	105° 47' 13"	10° 43' 19"	105° 57' 49"	C-48-32-D-b
Kênh Cò	TV	xã Bắc Hoà	H. Tân Thạnh			10° 38' 38"	105° 51' 54"	10° 40' 09"	105° 52' 15"	C-48-32-D-a
kênh Cò Nhỏ mới 95	TV	xã Bắc Hoà	H. Tân Thạnh			10° 42' 50"	105° 53' 20"	10° 40' 41"	105° 52' 40"	C-48-32-D-b
Kênh Hậu	TV	xã Bắc Hoà	H. Tân Thạnh			10° 40' 25"	105° 53' 50"	10° 42' 31"	105° 54' 55"	C-48-32-D-b
kênh Hậu Bảy Thước	TV	xã Bắc Hoà	H. Tân Thạnh			10° 39' 34"	105° 55' 57"	10° 40' 30"	105° 50' 41"	C-48-32-D-a; C-48-32-D-b
ấp Hoà Hưng	DC	xã Bắc Hoà	H. Tân Thạnh	10° 40' 05"	105° 52' 47"					C-48-32-D-b
ấp Hoà Tân	DC	xã Bắc Hoà	H. Tân Thạnh	10° 41' 38"	105° 54' 31"					C-48-32-D-b
ấp Nhơn Hoà	DC	xã Bắc Hoà	H. Tân Thạnh	10° 39' 55"	105° 53' 44"					C-48-32-D-b
kênh Nội Đồng 4	TV	xã Bắc Hoà	H. Tân Thạnh			10° 39' 26"	105° 53' 49"	10° 39' 51"	105° 53' 55"	C-48-32-D-b
kênh Ông Cha	TV	xã Bắc Hoà	H. Tân Thạnh			10° 40' 26"	105° 53' 44"	10° 40' 05"	105° 56' 20"	C-48-32-D-b
Kênh Quận	TV	xã Bắc Hoà	H. Tân Thạnh			10° 46' 57"	105° 55' 45"	10° 35' 18"	105° 52' 13"	C-48-32-D-b
ấp Thận Cẩn	DC	xã Bắc Hoà	H. Tân Thạnh	10° 42' 59"	105° 55' 09"					C-48-32-D-b
kênh 300	TV	xã Hậu Thạnh Đông	H. Tân Thạnh			10° 38' 14"	105° 52' 51"	10° 38' 19"	105° 52' 31"	C-48-32-D-b
kênh 500	TV	xã Hậu Thạnh Đông	H. Tân Thạnh			10° 38' 08"	105° 52' 50"	10° 38' 04"	105° 53' 16"	C-48-32-D-b
kênh 2500	TV	xã Hậu Thạnh Đông	H. Tân Thạnh			10° 37' 02"	105° 52' 35"	10° 37' 04"	105° 51' 34"	C-48-32-D-c; C-48-32-D-d
kênh 6000	TV	xã Hậu Thạnh Đông	H. Tân Thạnh			10° 35' 05"	105° 58' 47"	10° 35' 49"	105° 52' 20"	C-48-32-D-c; C-48-32-D-d
kênh 1000 Bắc	TV	xã Hậu Thạnh Đông	H. Tân Thạnh			10° 39' 52"	105° 48' 34"	10° 38' 22"	105° 56' 18"	C-48-32-D-b
kênh 1000 Nam	TV	xã Hậu Thạnh Đông	H. Tân Thạnh			10° 36' 03"	106° 02' 02"	10° 38' 26"	105° 50' 00"	C-48-32-D-b
kênh 2000 Bắc-1	TV	xã Hậu Thạnh Đông	H. Tân Thạnh			10° 40' 04"	105° 50' 31"	10° 38' 51"	105° 56' 31"	C-48-32-D-d
kênh 2000 Nam	TV	xã Hậu Thạnh Đông	H. Tân Thạnh			10° 35' 40"	106° 01' 51"	10° 37' 40"	105° 50' 29"	C-48-32-D-c

Địa danh	Nhóm đối tượng	Tên ĐVHC cấp xã	Tên ĐVHC cấp huyện	Toạ độ vị trí tương đối của đối tượng						Phiên hiệu mảnh bản đồ địa hình
				Toạ độ trung tâm		Toạ độ điểm đầu		Toạ độ điểm cuối		
				Vĩ độ	Kinh độ	Vĩ độ	Kinh độ	Vĩ độ	Kinh độ	
kênh 63-Hậu Thạnh Đông	TV	xã Hậu Thạnh Đông	H. Tân Thạnh			10° 36' 31"	105° 53' 31"	10° 37' 12"	105° 50' 50"	C-48-32-D-c; C-48-32-D-d
cầu Bùi Cũ	KX	xã Hậu Thạnh Đông	H. Tân Thạnh	10° 38' 14"	105° 53' 53"					C-48-32-D-b
kênh Bùi Cũ	TV	xã Hậu Thạnh Đông	H. Tân Thạnh			10° 42' 19"	105° 55' 49"	10° 35' 03"	105° 53' 13"	C-48-32-D-b; C-48-32-D-d
Kênh Cò	TV	xã Hậu Thạnh Đông	H. Tân Thạnh			10° 38' 38"	105° 51' 54"	10° 40' 09"	105° 52' 15"	C-48-32-D-a
Đường ĐT.837	KX	xã Hậu Thạnh Đông	H. Tân Thạnh			10° 36' 34"	106° 02' 42"	10° 39' 15"	105° 48' 23"	C-48-32-D-a; C-48-32-D-b
ấp Đường Xuyên	DC	xã Hậu Thạnh Đông	H. Tân Thạnh	10° 36' 16"	105° 52' 26"					C-48-32-D-c
kênh Dương Văn Dương	TV	xã Hậu Thạnh Đông	H. Tân Thạnh			10° 39' 41"	106° 10' 49"	10° 39' 35"	105° 46' 45"	C-48-32-D-a; C-48-32-D-b
ấp Hoàng Mai	DC	xã Hậu Thạnh Đông	H. Tân Thạnh	10° 38' 33"	105° 52' 27"					C-48-32-D-a
ấp Huỳnh Thơ	DC	xã Hậu Thạnh Đông	H. Tân Thạnh	10° 38' 30"	105° 52' 19"					C-48-32-D-a
ấp Kênh Bùi Cũ	DC	xã Hậu Thạnh Đông	H. Tân Thạnh	10° 36' 50"	105° 53' 33"					C-48-32-D-d
cầu Kênh Quận	KX	xã Hậu Thạnh Đông	H. Tân Thạnh	10° 38' 24"	105° 52' 53"					C-48-32-D-b
ấp Nguyễn Lộc	DC	xã Hậu Thạnh Đông	H. Tân Thạnh	10° 39' 19"	105° 53' 16"					C-48-32-D-b
ấp Nguyễn Rớt	DC	xã Hậu Thạnh Đông	H. Tân Thạnh	10° 38' 21"	105° 53' 00"					C-48-32-D-b
Kênh Quận	TV	xã Hậu Thạnh Đông	H. Tân Thạnh			10° 46' 57"	105° 55' 45"	10° 35' 18"	105° 52' 13"	C-48-32-D-b
kênh Ranh Đồng Tháp	TV	xã Hậu Thạnh Đông	H. Tân Thạnh			10° 39' 16"	105° 48' 22"	10° 32' 21"	105° 54' 29"	C-48-32-D-c
kênh 63	TV	xã Hậu Thạnh Tây	H. Tân Thạnh			10° 43' 40"	105° 48' 57"	10° 39' 17"	105° 48' 26"	C-48-32-D-a
kênh 500	TV	xã Hậu Thạnh Tây	H. Tân Thạnh			10° 38' 02"	105° 50' 12"	10° 37' 47"	105° 51' 38"	C-48-32-D-a
kênh 1000 Bắc	TV	xã Hậu Thạnh Tây	H. Tân Thạnh			10° 39' 52"	105° 48' 34"	10° 38' 22"	105° 56' 18"	C-48-32-D-a
kênh 1000 Bắc	TV	xã Hậu Thạnh Tây	H. Tân Thạnh			10° 41' 01"	105° 50' 53"	10° 40' 45"	105° 51' 50"	C-48-32-D-a
kênh 1000 Nam	TV	xã Hậu Thạnh Tây	H. Tân Thạnh			10° 36' 03"	106° 02' 02"	10° 38' 26"	105° 50' 00"	C-48-32-D-a
kênh 2000 Bắc-1	TV	xã Hậu Thạnh Tây	H. Tân Thạnh			10° 40' 04"	105° 50' 31"	10° 38' 51"	105° 56' 31"	C-48-32-D-a
kênh 2000 Nam	TV	xã Hậu Thạnh Tây	H. Tân Thạnh			10° 35' 40"	106° 01' 51"	10° 37' 40"	105° 50' 29"	C-48-32-D-c
kênh 63-Hậu Thạnh Đông	TV	xã Hậu Thạnh Tây	H. Tân Thạnh			10° 36' 31"	105° 53' 31"	10° 37' 12"	105° 50' 50"	C-48-32-D-c
kênh Bảy Lợp	TV	xã Hậu Thạnh Tây	H. Tân Thạnh			10° 40' 26"	105° 53' 44"	10° 40' 44"	105° 51' 54"	C-48-32-D-a
kênh Bảy Thước 30-4	TV	xã Hậu Thạnh Tây	H. Tân Thạnh			10° 41' 05"	106° 08' 45"	10° 41' 32"	105° 44' 40"	C-48-32-D-a
kênh Bảy Thước Cũ	TV	xã Hậu Thạnh Tây	H. Tân Thạnh			10° 40' 32"	105° 50' 07"	10° 40' 02"	105° 48' 36"	C-48-32-D-a
kênh Biện Minh Cũ	TV	xã Hậu Thạnh Tây	H. Tân Thạnh			10° 39' 01"	105° 50' 05"	10° 41' 29"	105° 50' 48"	C-48-32-D-a
kênh Biện Minh Mới	TV	xã Hậu Thạnh Tây	H. Tân Thạnh			10° 41' 22"	105° 51' 01"	10° 38' 22"	105° 49' 57"	C-48-32-D-a
Kênh Cò	TV	xã Hậu Thạnh Tây	H. Tân Thạnh			10° 38' 38"	105° 51' 54"	10° 40' 09"	105° 52' 15"	C-48-32-D-a
Đường ĐT.837	KX	xã Hậu Thạnh Tây	H. Tân Thạnh			10° 36' 34"	106° 02' 42"	10° 39' 15"	105° 48' 23"	C-48-32-D-a
kênh Dương Văn Dương	TV	xã Hậu Thạnh Tây	H. Tân Thạnh			10° 39' 41"	106° 10' 49"	10° 39' 35"	105° 46' 45"	C-48-32-D-a
ấp Giồng Dung	DC	xã Hậu Thạnh Tây	H. Tân Thạnh	10° 40' 24"	105° 51' 06"					C-48-32-D-a
kênh Hậu Bảy Thước	TV	xã Hậu Thạnh Tây	H. Tân Thạnh			10° 39' 34"	105° 55' 57"	10° 40' 30"	105° 50' 41"	C-48-32-D-a

Địa danh	Nhóm đối tượng	Tên ĐVHC cấp xã	Tên ĐVHC cấp huyện	Toạ độ vị trí tương đối của đối tượng						Phiên hiệu mảnh bản đồ địa hình
				Toạ độ trung tâm		Toạ độ điểm đầu		Toạ độ điểm cuối		
				Vĩ độ	Kinh độ	Vĩ độ	Kinh độ	Vĩ độ	Kinh độ	
cầu Hậu Thạnh Tây	KX	xã Hậu Thạnh Tây	H. Tân Thạnh	10° 38' 56"	105° 50' 04"					C-48-32-D-a
kênh Lô 300	TV	xã Hậu Thạnh Tây	H. Tân Thạnh			10° 41' 47"	105° 50' 09"	10° 40' 39"	105° 49' 30"	C-48-32-D-a
kênh Lô 600	TV	xã Hậu Thạnh Tây	H. Tân Thạnh			10° 42' 02"	105° 49' 34"	10° 40' 44"	105° 49' 02"	C-48-32-D-a
ấp Ngọc Ân	DC	xã Hậu Thạnh Tây	H. Tân Thạnh	10° 39' 07"	105° 49' 22"					C-48-32-D-a
ấp Nguyễn Khỏe	DC	xã Hậu Thạnh Tây	H. Tân Thạnh	10° 38' 41"	105° 51' 41"					C-48-32-D-a
ấp Phước Cường	DC	xã Hậu Thạnh Tây	H. Tân Thạnh	10° 40' 56"	105° 50' 10"					C-48-32-D-a
kênh Ranh Đồng Tháp	TV	xã Hậu Thạnh Tây	H. Tân Thạnh			10° 39' 16"	105° 48' 22"	10° 32' 21"	105° 54' 29"	C-48-32-D-a; C-48-32-D-c
kênh Ranh Hậu Thạnh Tây- Thạnh Hưng	TV	xã Hậu Thạnh Tây	H. Tân Thạnh			10° 41' 22"	105° 51' 00"	10° 42' 09"	105° 49' 01"	C-48-32-D-a
ấp Thanh An	DC	xã Hậu Thạnh Tây	H. Tân Thạnh	10° 38' 49"	105° 50' 37"					C-48-32-D-a
kênh Tỉnh-Gò Giồng Dung	TV	xã Hậu Thạnh Tây	H. Tân Thạnh			10° 41' 27"	105° 52' 16"	10° 40' 15"	105° 51' 44"	C-48-32-D-a
kênh 12	TV	xã Kiến Bình	H. Tân Thạnh			10° 42' 51"	105° 59' 29"	10° 31' 30"	106° 04' 56"	C-48-33-C-a
kênh 1000	TV	xã Kiến Bình	H. Tân Thạnh			10° 38' 26"	106° 00' 59"	10° 38' 31"	106° 01' 14"	C-48-33-C-a
kênh 1000 Bắc	TV	xã Kiến Bình	H. Tân Thạnh			10° 37' 07"	106° 02' 39"	10° 38' 04"	106° 05' 06"	C-48-33-C-a; C-48-33-C-c
kênh 2000 Bắc-2	TV	xã Kiến Bình	H. Tân Thạnh			10° 38' 31"	105° 56' 49"	10° 37' 57"	106° 01' 35"	C-48-33-C-a
kênh 2000 Nam	TV	xã Kiến Bình	H. Tân Thạnh			10° 35' 35"	106° 03' 16"	10° 36' 22"	105° 05' 17"	C-48-33-C-c
ấp Bắc Đông	DC	xã Kiến Bình	H. Tân Thạnh	10° 37' 04"	106° 04' 19"					C-48-33-C-c
kênh Bắc Đông Cũ	TV	xã Kiến Bình	H. Tân Thạnh			10° 34' 53"	106° 11' 45"	10° 36' 34"	106° 02' 55"	C-48-33-C-c
ấp Bảy Thước	DC	xã Kiến Bình	H. Tân Thạnh	10° 38' 34"	106° 01' 39"					C-48-33-C-a
cầu Bảy Thước	KX	xã Kiến Bình	H. Tân Thạnh	10° 39' 01"	106° 01' 35"					C-48-33-C-a
kênh Bảy Thước 30-4	TV	xã Kiến Bình	H. Tân Thạnh			10° 41' 05"	106° 08' 45"	10° 41' 32"	105° 44' 40"	C-48-33-C-a
kênh C8	TV	xã Kiến Bình	H. Tân Thạnh			10° 37' 46"	106° 02' 41"	10° 38' 36"	106° 02' 32"	C-48-33-C-a
rạch Cá Bát	TV	xã Kiến Bình	H. Tân Thạnh			10° 36' 57"	106° 03' 50"	10° 38' 26"	106° 04' 44"	C-48-33-C-a; C-48-33-C-c
ấp Cá Tôm	DC	xã Kiến Bình	H. Tân Thạnh	10° 37' 03"	106° 04' 03"					C-48-33-C-c
ấp Đá Biên	DC	xã Kiến Bình	H. Tân Thạnh	10° 39' 14"	106° 02' 40"					C-48-33-C-a
rạch Đá Biên	TV	xã Kiến Bình	H. Tân Thạnh			10° 37' 17"	106° 02' 35"	10° 41' 24"	106° 04' 44"	C-48-33-C-a
kênh Dương Văn Dương	TV	xã Kiến Bình	H. Tân Thạnh			10° 39' 41"	106° 10' 49"	10° 39' 35"	105° 46' 45"	C-48-33-C-c
ấp Hai Vụ	DC	xã Kiến Bình	H. Tân Thạnh	10° 38' 16"	106° 04' 07"					C-48-33-C-a
kênh Hai Vụ-2000 Bắc	TV	xã Kiến Bình	H. Tân Thạnh			10° 40' 44"	106° 10' 42"	10° 37' 40"	106° 02' 23"	C-48-33-C-a
Đường QL.62	KX	xã Kiến Bình	H. Tân Thạnh			10° 32' 29"	106° 24' 24"	10° 50' 26"	105° 55' 43"	C-48-33-C-a; C-48-33-C-d
Đường QL.N2	KX	xã Kiến Bình	H. Tân Thạnh			10° 56' 34"	106° 27' 06"	10° 32' 41"	105° 54' 14"	C-48-33-C-c
kênh Rạch Cái Tôm	TV	xã Kiến Bình	H. Tân Thạnh			10° 41' 14"	106° 05' 34"	10° 31' 27"	106° 05' 23"	C-48-33-C-c
kênh Sỏi Sậy	TV	xã Kiến Bình	H. Tân Thạnh			10° 38' 02"	106° 03' 30"	10° 39' 03"	106° 03' 40"	C-48-33-C-a

Địa danh	Nhóm đối tượng	Tên ĐVHC cấp xã	Tên ĐVHC cấp huyện	Toạ độ vị trí tương đối của đối tượng						Phiên hiệu mảnh bản đồ địa hình
				Toạ độ trung tâm		Toạ độ điểm đầu		Toạ độ điểm cuối		
				Vĩ độ	Kinh độ	Vĩ độ	Kinh độ	Vĩ độ	Kinh độ	
kênh Xáng Bò Cạp	TV	xã Kiến Bình	H. Tân Thạnh			10° 38' 43"	106° 05' 16"	10° 39' 32"	106° 01' 22"	C-48-33-C-a
kênh Xéo Diển	TV	xã Kiến Bình	H. Tân Thạnh			10° 36' 40"	106° 02' 22"	10° 39' 04"	106° 00' 55"	C-48-33-C-a; C-48-33-C-c
cầu 7000	KX	xã Nhơn Hoà	H. Tân Thạnh	10° 35' 38"	105° 58' 51"					C-48-32-D-d
kênh 7000	TV	xã Nhơn Hoà	H. Tân Thạnh			10° 35' 28"	106° 01' 44"	10° 36' 16"	105° 53' 28"	C-48-32-D-d; C-48-33-C-c
kênh 1000 Nam	TV	xã Nhơn Hoà	H. Tân Thạnh			10° 36' 03"	106° 02' 02"	10° 38' 26"	105° 50' 00"	C-48-32-D-d; C-48-33-C-c
kênh 1000 Nam Hải Hưng	TV	xã Nhơn Hoà	H. Tân Thạnh			10° 38' 37"	105° 59' 10"	10° 38' 26"	106° 00' 59"	C-48-32-D-b; C-48-33-C-a
kênh 2000 Bắc-2	TV	xã Nhơn Hoà	H. Tân Thạnh			10° 38' 31"	105° 56' 49"	10° 37' 57"	106° 01' 35"	C-48-32-D-b; C-48-33-C-a
cầu 2000 Nam	KX	xã Nhơn Hoà	H. Tân Thạnh	10° 36' 23"	105° 58' 57"					C-48-32-D-d
kênh 2000 Nam	TV	xã Nhơn Hoà	H. Tân Thạnh			10° 35' 40"	106° 01' 51"	10° 37' 40"	105° 50' 29"	C-48-32-D-d; C-48-33-C-c
kênh Bảy Thước 30-4	TV	xã Nhơn Hoà	H. Tân Thạnh			10° 41' 05"	106° 08' 45"	10° 41' 32"	105° 44' 40"	C-48-32-D-b; C-48-33-C-a
kênh Bộ Đội	TV	xã Nhơn Hoà	H. Tân Thạnh			10° 38' 04"	105° 59' 10"	10° 37' 32"	106° 00' 52"	C-48-33-C-a
kênh Cà Nhíp	TV	xã Nhơn Hoà	H. Tân Thạnh			10° 36' 39"	106° 02' 21"	10° 32' 00"	105° 59' 58"	C-48-33-C-c
Kênh Chà	TV	xã Nhơn Hoà	H. Tân Thạnh			10° 34' 33"	105° 59' 35"	10° 36' 57"	106° 00' 38"	C-48-32-D-d
đường tỉnh 837	KX	xã Nhơn Hoà	H. Tân Thạnh			10° 36' 34"	106° 02' 42"	10° 39' 15"	105° 48' 23"	C-48-33-C-c
kênh Dương Văn Dương	TV	xã Nhơn Hoà	H. Tân Thạnh			10° 39' 41"	106° 10' 49"	10° 39' 35"	105° 46' 45"	C-48-32-D-d; C-48-33-C-c
ấp Gò Nôi	DC	xã Nhơn Hoà	H. Tân Thạnh	10° 37' 02"	106° 00' 06"					C-48-33-C-c
ấp Hải Hưng	DC	xã Nhơn Hoà	H. Tân Thạnh	10° 39' 05"	105° 59' 53"					C-48-32-D-b
kênh Hậu Bảy Thước	TV	xã Nhơn Hoà	H. Tân Thạnh			10° 39' 11"	105° 59' 44"	10° 39' 16"	105° 58' 23"	C-48-32-D-b
ấp Kênh Chà	DC	xã Nhơn Hoà	H. Tân Thạnh	10° 36' 50"	106° 01' 09"					C-48-33-C-c
ấp Phụng Thót	DC	xã Nhơn Hoà	H. Tân Thạnh	10° 35' 50"	105° 58' 54"					C-48-32-D-d
cầu Phụng Thót	KX	xã Nhơn Hoà	H. Tân Thạnh	10° 37' 15"	105° 59' 02"					C-48-32-D-d
kênh Phụng Thót	TV	xã Nhơn Hoà	H. Tân Thạnh			10° 40' 07"	105° 58' 56"	10° 32' 09"	105° 57' 56"	C-48-32-D-b
Đường QL.N2	KX	xã Nhơn Hoà	H. Tân Thạnh			10° 56' 34"	106° 27' 06"	10° 32' 41"	105° 54' 14"	C-48-32-D-d; C-48-33-C-c
cầu Song Sắt	KX	xã Nhơn Hoà	H. Tân Thạnh	10° 39' 11"	105° 59' 10"					C-48-32-D-b
kênh Xéo Diển	TV	xã Nhơn Hoà	H. Tân Thạnh			10° 36' 40"	106° 02' 22"	10° 39' 04"	106° 00' 55"	C-48-33-C-a
Kênh 1	TV	xã Nhơn Hoà Lập	H. Tân Thạnh			10° 39' 33"	105° 57' 16"	10° 40' 05"	105° 56' 20"	C-48-32-D-b
Kênh 3	TV	xã Nhơn Hoà Lập	H. Tân Thạnh			10° 41' 00"	105° 56' 37"	10° 40' 11"	105° 58' 40"	C-48-32-D-b
kênh 89	TV	xã Nhơn Hoà Lập	H. Tân Thạnh			10° 42' 16"	105° 56' 03"	10° 39' 35"	105° 55' 23"	C-48-32-D-b

Địa danh	Nhóm đối tượng	Tên ĐVHC cấp xã	Tên ĐVHC cấp huyện	Toạ độ vị trí tương đối của đối tượng						Phiên hiệu mảnh bản đồ địa hình
				Toạ độ trung tâm		Toạ độ điểm đầu		Toạ độ điểm cuối		
				Vĩ độ	Kinh độ	Vĩ độ	Kinh độ	Vĩ độ	Kinh độ	
kênh 1000 Bắc	TV	xã Nhơn Hoà Lập	H. Tân Thạnh			10° 39' 52"	105° 48' 34"	10° 38' 22"	105° 56' 18"	C-48-32-D-b
kênh 1000 Nam	TV	xã Nhơn Hoà Lập	H. Tân Thạnh			10° 36' 03"	106° 02' 02"	10° 38' 26"	105° 50' 00"	C-48-32-D-d
kênh 2000 Bắc-1	TV	xã Nhơn Hoà Lập	H. Tân Thạnh			10° 40' 04"	105° 50' 31"	10° 38' 51"	105° 56' 31"	C-48-32-D-b
kênh 2000 Nam	TV	xã Nhơn Hoà Lập	H. Tân Thạnh			10° 35' 40"	106° 01' 51"	10° 37' 40"	105° 50' 29"	C-48-32-D-d
kênh 7000	TV	xã Nhơn Hoà Lập	H. Tân Thạnh			10° 35' 28"	106° 01' 44"	10° 36' 16"	105° 53' 28"	C-48-32-D-d
kênh Ba Tri	TV	xã Nhơn Hoà Lập	H. Tân Thạnh			10° 38' 12"	105° 54' 11"	10° 39' 18"	105° 54' 25"	C-48-32-D-b
kênh Bảy Thước 30-4	TV	xã Nhơn Hoà Lập	H. Tân Thạnh			10° 41' 05"	106° 08' 45"	10° 41' 32"	105° 44' 40"	C-48-32-D-b
cầu Bùi Cũ	KX	xã Nhơn Hoà Lập	H. Tân Thạnh	10° 38' 14"	105° 53' 53"					C-48-32-D-b
kênh Bùi Cũ	TV	xã Nhơn Hoà Lập	H. Tân Thạnh			10° 42' 19"	105° 55' 49"	10° 35' 03"	105° 53' 13"	C-48-32-D-b; C-48-32-D-d
cầu Bùi Mới	KX	xã Nhơn Hoà Lập	H. Tân Thạnh	10° 37' 58"	105° 55' 14"					C-48-32-D-b
kênh Bùi Mới	TV	xã Nhơn Hoà Lập	H. Tân Thạnh			10° 39' 29"	105° 55' 56"	10° 32' 23"	105° 54' 30"	C-48-32-D-b; C-48-32-D-d
ấp Bùi Thắng	DC	xã Nhơn Hoà Lập	H. Tân Thạnh	10° 38' 37"	105° 54' 22"					C-48-32-D-b
Di tích lịch sử văn hoá Căn cứ Xứ uỷ và Ủy ban Kháng chiến hành chính Nam Bộ (1946-1949)	KX	xã Nhơn Hoà Lập	H. Tân Thạnh	10° 38' 14"	105° 54' 09"					C-48-32-D-b
kênh Đầu Ngàn	TV	xã Nhơn Hoà Lập	H. Tân Thạnh			10° 41' 02"	105° 56' 26"	10° 40' 06"	105° 56' 04"	C-48-32-D-b
Đường ĐT.837	KX	xã Nhơn Hoà Lập	H. Tân Thạnh			10° 36' 34"	106° 02' 42"	10° 39' 15"	105° 48' 23"	C-48-32-D-b
kênh Dương Văn Dương	TV	xã Nhơn Hoà Lập	H. Tân Thạnh			10° 39' 41"	106° 10' 49"	10° 39' 35"	105° 46' 45"	C-48-32-D-b
kênh Hậu Bảy Thước	TV	xã Nhơn Hoà Lập	H. Tân Thạnh			10° 39' 34"	105° 55' 57"	10° 40' 30"	105° 50' 41"	C-48-32-D-b
ấp Huỳnh Hớn	DC	xã Nhơn Hoà Lập	H. Tân Thạnh	10° 38' 06"	105° 54' 32"					C-48-32-D-b
ấp Huỳnh Tịnh	DC	xã Nhơn Hoà Lập	H. Tân Thạnh	10° 36' 57"	105° 53' 38"					C-48-32-D-d
Kênh Mới	TV	xã Nhơn Hoà Lập	H. Tân Thạnh			10° 37' 48"	105° 56' 11"	10° 36' 45"	105° 55' 38"	C-48-32-D-b
ấp Nguyễn Bảo	DC	xã Nhơn Hoà Lập	H. Tân Thạnh	10° 39' 30"	105° 56' 04"					C-48-32-D-b
ấp Nguyễn Sơn	DC	xã Nhơn Hoà Lập	H. Tân Thạnh	10° 39' 38"	105° 55' 18"					C-48-32-D-b
ấp Nguyễn Tấn	DC	xã Nhơn Hoà Lập	H. Tân Thạnh	10° 37' 57"	105° 55' 34"					C-48-32-D-b
kênh Nông Trường 1	TV	xã Nhơn Hoà Lập	H. Tân Thạnh			10° 40' 16"	105° 57' 02"	10° 40' 31"	105° 56' 28"	C-48-32-D-b
kênh Nông Trường 2	TV	xã Nhơn Hoà Lập	H. Tân Thạnh			10° 40' 05"	105° 56' 20"	10° 41' 00"	105° 56' 37"	C-48-32-D-b
kênh Ông Cha	TV	xã Nhơn Hoà Lập	H. Tân Thạnh			10° 40' 26"	105° 53' 44"	10° 40' 05"	105° 56' 20"	C-48-32-D-b
kênh Ông Có	TV	xã Nhơn Hoà Lập	H. Tân Thạnh			10° 37' 54"	105° 55' 43"	10° 36' 17"	105° 54' 57"	C-48-32-D-d
Kênh Quy	TV	xã Nhơn Hoà Lập	H. Tân Thạnh			10° 37' 51"	105° 56' 04"	10° 39' 21"	105° 56' 44"	C-48-32-D-b
kênh Tua 1	TV	xã Nhơn Hoà Lập	H. Tân Thạnh			10° 39' 38"	105° 55' 06"	10° 40' 00"	105° 55' 09"	C-48-32-D-b
kênh Tua 2	TV	xã Nhơn Hoà Lập	H. Tân Thạnh			10° 39' 36"	105° 55' 16"	10° 39' 58"	105° 55' 20"	C-48-32-D-b
kênh Tua 4	TV	xã Nhơn Hoà Lập	H. Tân Thạnh			10° 39' 33"	105° 55' 33"	10° 40' 08"	105° 55' 40"	C-48-32-D-b
kênh 500A	TV	xã Nhơn Ninh	H. Tân Thạnh			10° 32' 06"	105° 58' 34"	10° 34' 07"	105° 59' 31"	C-48-32-D-d

Địa danh	Nhóm đối tượng	Tên ĐVHC cấp xã	Tên ĐVHC cấp huyện	Toạ độ vị trí tương đối của đối tượng						Phiên hiệu mảnh bản đồ địa hình
				Toạ độ trung tâm		Toạ độ điểm đầu		Toạ độ điểm cuối		
				Vĩ độ	Kinh độ	Vĩ độ	Kinh độ	Vĩ độ	Kinh độ	
kênh 500B	TV	xã Nhơn Ninh	H. Tân Thạnh			10° 32' 04"	105° 59' 12"	10° 33' 02"	105° 59' 40"	C-48-32-D-d
kênh 500D	TV	xã Nhơn Ninh	H. Tân Thạnh			10° 32' 07"	105° 58' 13"	10° 34' 13"	105° 58' 58"	C-48-32-D-d
kênh 500C	TV	xã Nhơn Ninh	H. Tân Thạnh			10° 34' 18"	105° 58' 36"	10° 34' 02"	105° 59' 49"	C-48-32-D-d
kênh 500E	TV	xã Nhơn Ninh	H. Tân Thạnh			10° 34' 41"	106° 01' 20"	10° 34' 56"	105° 58' 46"	C-48-32-D-d; C-48-33-C-c
ấp 915	DC	xã Nhơn Ninh	H. Tân Thạnh	10° 33' 22"	105° 59' 27"					C-48-32-D-d
kênh 915	TV	xã Nhơn Ninh	H. Tân Thạnh			10° 32' 07"	105° 58' 20"	10° 34' 33"	105° 59' 27"	C-48-32-D-d
kênh 6000	TV	xã Nhơn Ninh	H. Tân Thạnh			10° 35' 05"	105° 58' 47"	10° 35' 49"	105° 52' 20"	C-48-32-D-d
cầu 7000	KX	xã Nhơn Ninh	H. Tân Thạnh	10° 35' 38"	105° 58' 51"					C-48-32-D-d
kênh 7000	TV	xã Nhơn Ninh	H. Tân Thạnh			10° 35' 28"	106° 01' 44"	10° 36' 16"	105° 53' 28"	C-48-32-D-d; C-48-33-C-c
kênh 27-3	TV	xã Nhơn Ninh	H. Tân Thạnh			10° 34' 28"	106° 00' 33"	10° 32' 03"	105° 59' 25"	C-48-33-C-c
kênh 5000-Bắc Đông	TV	xã Nhơn Ninh	H. Tân Thạnh			10° 35' 13"	106° 20' 40"	10° 34' 58"	105° 52' 28"	C-48-32-D-d
kênh Cà Nhíp	TV	xã Nhơn Ninh	H. Tân Thạnh			10° 36' 39"	106° 02' 21"	10° 32' 00"	105° 59' 58"	C-48-33-C-c
Kênh Chà	TV	xã Nhơn Ninh	H. Tân Thạnh			10° 34' 33"	105° 59' 35"	10° 36' 57"	106° 00' 38"	C-48-32-D-d
Kênh Đứng	TV	xã Nhơn Ninh	H. Tân Thạnh			10° 32' 47"	105° 59' 48"	10° 33' 18"	105° 55' 02"	C-48-32-D-d
kênh Đường Cát	TV	xã Nhơn Ninh	H. Tân Thạnh			10° 34' 55"	106° 01' 28"	10° 35' 05"	105° 58' 47"	C-48-32-D-d
cầu Đường Cát 2	KX	xã Nhơn Ninh	H. Tân Thạnh	10° 35' 05"	105° 58' 48"					C-48-32-D-d
Kênh Giữa	TV	xã Nhơn Ninh	H. Tân Thạnh			10° 34' 42"	105° 57' 52"	10° 32' 11"	105° 57' 09"	C-48-32-D-d
kênh Hai Hạt	TV	xã Nhơn Ninh	H. Tân Thạnh			10° 32' 23"	105° 54' 30"	10° 31' 26"	106° 06' 02"	C-48-32-D-d
ấp Kênh Giữa	DC	xã Nhơn Ninh	H. Tân Thạnh	10° 33' 44"	105° 57' 34"					C-48-32-D-d
ấp Phụng Thốt	DC	xã Nhơn Ninh	H. Tân Thạnh	10° 32' 53"	105° 58' 09"					C-48-32-D-d
kênh Phụng Thốt	TV	xã Nhơn Ninh	H. Tân Thạnh			10° 40' 07"	105° 58' 56"	10° 32' 09"	105° 57' 56"	C-48-32-D-d
Đường QL.N2	KX	xã Nhơn Ninh	H. Tân Thạnh			10° 56' 34"	106° 27' 06"	10° 32' 41"	105° 54' 14"	C-48-33-C-c; C-48-32-D-d
ấp Tân Chánh A	DC	xã Nhơn Ninh	H. Tân Thạnh	10° 34' 59"	106° 00' 34"					C-48-33-C-c
ấp Tân Chánh B	DC	xã Nhơn Ninh	H. Tân Thạnh	10° 34' 33"	105° 59' 47"					C-48-32-D-d
ấp Tân Long	DC	xã Nhơn Ninh	H. Tân Thạnh	10° 34' 07"	105° 58' 16"					C-48-32-D-d
Kênh Tây	TV	xã Nhơn Ninh	H. Tân Thạnh			10° 34' 39"	105° 58' 25"	10° 32' 10"	105° 57' 38"	C-48-32-D-d
Kênh Tè	TV	xã Nhơn Ninh	H. Tân Thạnh			10° 34' 47"	105° 57' 00"	10° 32' 12"	105° 56' 57"	C-48-32-D-d
kênh Trại Lòn	TV	xã Nhơn Ninh	H. Tân Thạnh			10° 34' 31"	105° 59' 57"	10° 32' 05"	105° 58' 51"	C-48-32-D-d
ấp Trại Lòn Bắc	DC	xã Nhơn Ninh	H. Tân Thạnh	10° 33' 51"	105° 59' 44"					C-48-32-D-d
ấp Trại Lòn Nam	DC	xã Nhơn Ninh	H. Tân Thạnh	10° 32' 45"	105° 59' 12"					C-48-32-D-d
ấp Xóm Có	DC	xã Nhơn Ninh	H. Tân Thạnh	10° 32' 48"	105° 57' 31"					C-48-32-D-d
kênh 12	TV	xã Tân Bình	H. Tân Thạnh			10° 42' 51"	105° 59' 29"	10° 31' 30"	106° 04' 56"	C-48-33-C-c
kênh 2000 Nam	TV	xã Tân Bình	H. Tân Thạnh			10° 35' 35"	106° 03' 16"	10° 36' 22"	105° 05' 17"	C-48-33-C-c
kênh 5000 Bắc Đông	TV	xã Tân Bình	H. Tân Thạnh			10° 35' 13"	106° 20' 40"	10° 34' 58"	105° 52' 28"	C-48-33-C-c

Địa danh	Nhóm đối tượng	Tên ĐVHC cấp xã	Tên ĐVHC cấp huyện	Toạ độ vị trí tương đối của đối tượng						Phiên hiệu mảnh bản đồ địa hình
				Toạ độ trung tâm		Toạ độ điểm đầu		Toạ độ điểm cuối		
				Vĩ độ	Kinh độ	Vĩ độ	Kinh độ	Vĩ độ	Kinh độ	
kênh Ba Mới	TV	xã Tân Bình	H. Tân Thạnh			10° 34' 25"	106° 01' 14"	10° 33' 28"	106° 04' 07"	C-48-33-C-c
kênh Bắc Đông Cũ	TV	xã Tân Bình	H. Tân Thạnh			10° 34' 53"	106° 11' 45"	10° 36' 34"	106° 02' 55"	C-48-33-C-c
ấp Cà Nhíp	DC	xã Tân Bình	H. Tân Thạnh	10° 35' 38"	106° 01' 51"					C-48-33-C-c
kênh Cà Nhíp	TV	xã Tân Bình	H. Tân Thạnh			10° 36' 39"	106° 02' 21"	10° 32' 00"	105° 59' 58"	C-48-33-C-c
kênh Cầu Vọi	TV	xã Tân Bình	H. Tân Thạnh			10° 35' 58"	106° 02' 35"	10° 32' 39"	106° 02' 38"	C-48-33-C-c
Đường ĐT.829	KX	xã Tân Bình	H. Tân Thạnh			10° 36' 31"	106° 02' 53"	10° 31' 30"	106° 04' 54"	C-48-33-C-c
ấp Hiệp Thành	DC	xã Tân Bình	H. Tân Thạnh	10° 34' 46"	106° 03' 33"					C-48-33-C-c
kênh Hiệp Thành 1	TV	xã Tân Bình	H. Tân Thạnh			10° 35' 31"	106° 01' 46"	10° 35' 41"	106° 02' 35"	C-48-33-C-c
kênh Hiệp Thành 2	TV	xã Tân Bình	H. Tân Thạnh			10° 35' 22"	106° 03' 18"	10° 35' 00"	106° 02' 04"	C-48-33-C-c
kênh Hiệp Thành Mới	TV	xã Tân Bình	H. Tân Thạnh			10° 35' 54"	106° 03' 07"	10° 36' 01"	106° 02' 02"	C-48-33-C-c
trại giống Lâm Nghiệp	KX	xã Tân Bình	H. Tân Thạnh	10° 34' 11"	106° 05' 03"					C-48-33-C-c
ấp Lò Đường	DC	xã Tân Bình	H. Tân Thạnh	10° 34' 56"	106° 05' 12"					C-48-33-C-c
kênh Lò Đường	TV	xã Tân Bình	H. Tân Thạnh			10° 34' 32"	106° 03' 42"	10° 34' 52"	106° 05' 18"	C-48-33-C-c
Đường QL.N2	KX	xã Tân Bình	H. Tân Thạnh			10° 56' 34"	106° 27' 06"	10° 32' 41"	105° 54' 14"	C-48-33-C-c
kênh Rạch Cái Tôm	TV	xã Tân Bình	H. Tân Thạnh			10° 41' 14"	106° 05' 34"	10° 31' 27"	106° 05' 23"	C-48-33-C-c
kênh Thủy Lợi Đứng	TV	xã Tân Bình	H. Tân Thạnh			10° 35' 39"	106° 04' 17"	10° 35' 55"	106° 05' 23"	C-48-33-C-c
kênh Trại Giống	TV	xã Tân Bình	H. Tân Thạnh			10° 34' 32"	106° 04' 17"	10° 34' 28"	106° 05' 18"	C-48-33-C-c
ấp Xóm Than	DC	xã Tân Bình	H. Tân Thạnh	10° 34' 10"	106° 03' 48"					C-48-33-C-c
cầu Xóm Than	KX	xã Tân Bình	H. Tân Thạnh	10° 33' 28"	106° 04' 07"					C-48-33-C-c
kênh 12	TV	xã Tân Hoà	H. Tân Thạnh			10° 42' 51"	105° 59' 29"	10° 31' 30"	106° 04' 56"	C-48-33-C-c
kênh 1000 Bắc	TV	xã Tân Hoà	H. Tân Thạnh			10° 33' 28"	106° 00' 44"	10° 32' 58"	106° 04' 18"	C-48-33-C-c
kênh 1000 Đông	TV	xã Tân Hoà	H. Tân Thạnh			10° 31' 57"	106° 00' 34"	10° 34' 17"	106° 01' 45"	C-48-33-C-c
kênh 1000 Nam	TV	xã Tân Hoà	H. Tân Thạnh			10° 32' 24"	106° 00' 48"	10° 31' 59"	106° 04' 23"	C-48-33-C-c
kênh 27-3	TV	xã Tân Hoà	H. Tân Thạnh			10° 34' 28"	106° 00' 33"	10° 32' 03"	105° 59' 25"	C-48-32-D-d
kênh 500 Ấp Hoà Thành	TV	xã Tân Hoà	H. Tân Thạnh			10° 33' 05"	106° 05' 37"	10° 32' 01"	106° 05' 40"	C-48-33-C-c
kênh 500 Đông	TV	xã Tân Hoà	H. Tân Thạnh			10° 34' 20"	106° 01' 32"	10° 32' 55"	106° 00' 53"	C-48-33-C-c
kênh 500 Tây	TV	xã Tân Hoà	H. Tân Thạnh			10° 32' 02"	105° 59' 40"	10° 33' 35"	106° 00' 25"	C-48-33-C-c
kênh 5000-Bắc Đông	TV	xã Tân Hoà	H. Tân Thạnh			10° 35' 13"	106° 20' 40"	10° 34' 58"	105° 52' 28"	C-48-33-C-c
kênh Ba Cũ	TV	xã Tân Hoà	H. Tân Thạnh			10° 33' 28"	106° 04' 06"	10° 34' 03"	106° 01' 49"	C-48-33-C-c
kênh Ba Mới	TV	xã Tân Hoà	H. Tân Thạnh			10° 34' 25"	106° 01' 14"	10° 33' 28"	106° 04' 07"	C-48-33-C-c
kênh Ba Tri	TV	xã Tân Hoà	H. Tân Thạnh			10° 33' 25"	106° 02' 36"	10° 33' 57"	106° 01' 36"	C-48-33-C-c
kênh Cà Nhíp	TV	xã Tân Hoà	H. Tân Thạnh			10° 36' 39"	106° 02' 21"	10° 32' 00"	105° 59' 58"	C-48-33-C-c
kênh Cầu Vọi	TV	xã Tân Hoà	H. Tân Thạnh			10° 35' 58"	106° 02' 35"	10° 32' 39"	106° 02' 38"	C-48-33-C-c
ấp Đông Bắc	DC	xã Tân Hoà	H. Tân Thạnh	10° 32' 33"	106° 04' 30"					C-48-33-C-c
ấp Đông Nam	DC	xã Tân Hoà	H. Tân Thạnh	10° 31' 54"	106° 04' 41"					C-48-33-C-c
Đường ĐT.829	KX	xã Tân Hoà	H. Tân Thạnh			10° 36' 31"	106° 02' 53"	10° 31' 30"	106° 04' 54"	C-48-33-C-c
cầu Hai Hát	KX	xã Tân Hoà	H. Tân Thạnh	10° 31' 30"	106° 04' 54"					C-48-33-C-c

Địa danh	Nhóm đối tượng	Tên ĐVHC cấp xã	Tên ĐVHC cấp huyện	Toạ độ vị trí tương đối của đối tượng						Phiên hiệu mảnh bản đồ địa hình
				Toạ độ trung tâm		Toạ độ điểm đầu		Toạ độ điểm cuối		
				Vĩ độ	Kinh độ	Vĩ độ	Kinh độ	Vĩ độ	Kinh độ	
kênh Hai Hạt	TV	xã Tân Hoà	H. Tân Thạnh			10° 32' 23"	105° 54' 30"	10° 31' 26"	106° 06' 02"	C-48-32-D-d
ấp Hoà Thạnh	DC	xã Tân Hoà	H. Tân Thạnh	10° 32' 59"	106° 05' 52"					C-48-33-C-c
ấp Kênh Văn Phòng	DC	xã Tân Hoà	H. Tân Thạnh	10° 32' 12"	106° 02' 24"					C-48-33-C-c
Kênh Một	TV	xã Tân Hoà	H. Tân Thạnh			10° 31' 26"	106° 06' 02"	10° 34' 37"	106° 05' 59"	C-48-33-C-c
kênh Rạch Cái Tôm	TV	xã Tân Hoà	H. Tân Thạnh			10° 41' 14"	106° 05' 34"	10° 31' 27"	106° 05' 23"	C-48-33-C-c
cầu Tân Hoà	KX	xã Tân Hoà	H. Tân Thạnh	10° 32' 21"	106° 04' 33"					C-48-33-C-c
kênh Tân Hoà	TV	xã Tân Hoà	H. Tân Thạnh			10° 32' 20"	106° 04' 34"	10° 33' 01"	105° 59' 54"	C-48-33-C-c
ấp Tây Bắc	DC	xã Tân Hoà	H. Tân Thạnh	10° 33' 44"	106° 00' 52"					C-48-33-C-c
ấp Tây Nam	DC	xã Tân Hoà	H. Tân Thạnh	10° 32' 22"	106° 00' 51"					C-48-33-C-c
kênh Tràm Mù	TV	xã Tân Hoà	H. Tân Thạnh			10° 33' 06"	106° 06' 00"	10° 33' 06"	106° 05' 20"	C-48-33-C-c
Áp Trung	DC	xã Tân Hoà	H. Tân Thạnh	10° 32' 50"	106° 01' 40"					C-48-33-C-c
kênh Ven Tràm	TV	xã Tân Hoà	H. Tân Thạnh			10° 33' 15"	106° 02' 19"	10° 34' 16"	106° 01' 51"	C-48-33-C-c
Kênh Xáng	TV	xã Tân Hoà	H. Tân Thạnh			10° 33' 56"	106° 03' 07"	10° 32' 37"	106° 02' 49"	C-48-33-C-c
kênh Xáng Cụt	TV	xã Tân Hoà	H. Tân Thạnh			10° 34' 13"	106° 02' 06"	10° 33' 45"	106° 01' 57"	C-48-33-C-c
cầu Xóm Than	KX	xã Tân Hoà	H. Tân Thạnh	10° 33' 28"	106° 04' 07"					C-48-33-C-c
Kênh 1	TV	xã Tân Lập	H. Tân Thạnh			10° 39' 33"	105° 57' 16"	10° 40' 05"	105° 56' 20"	C-48-32-D-b
Kênh 2	TV	xã Tân Lập	H. Tân Thạnh			10° 39' 37"	105° 58' 29"	10° 40' 16"	105° 57' 02"	C-48-32-D-b
Kênh 3	TV	xã Tân Lập	H. Tân Thạnh			10° 41' 00"	105° 56' 37"	10° 40' 11"	105° 58' 40"	C-48-32-D-b
kênh 7000	TV	xã Tân Lập	H. Tân Thạnh			10° 35' 28"	106° 01' 44"	10° 36' 16"	105° 53' 28"	C-48-32-D-d
kênh 1000 Nam	TV	xã Tân Lập	H. Tân Thạnh			10° 36' 03"	106° 02' 02"	10° 38' 26"	105° 50' 00"	C-48-32-D-d
kênh 155 Bắc	TV	xã Tân Lập	H. Tân Thạnh			10° 38' 25"	105° 57' 41"	10° 38' 37"	105° 59' 10"	C-48-32-D-b
kênh 2000 Bắc 2	TV	xã Tân Lập	H. Tân Thạnh			10° 38' 31"	105° 56' 49"	10° 37' 57"	106° 01' 35"	C-48-32-D-b
kênh 2000 Bắc 1	TV	xã Tân Lập	H. Tân Thạnh			10° 40' 04"	105° 50' 31"	10° 38' 46"	105° 56' 55"	C-48-32-D-d
cầu 2000 Nam	KX	xã Tân Lập	H. Tân Thạnh	10° 36' 23"	105° 58' 57"					C-48-32-D-d
kênh 2000 Nam	TV	xã Tân Lập	H. Tân Thạnh			10° 35' 40"	106° 01' 51"	10° 37' 40"	105° 50' 29"	C-48-32-D-d
ấp Bằng Lăng	DC	xã Tân Lập	H. Tân Thạnh	10° 35' 57"	105° 56' 35"					C-48-32-D-d
cầu Bằng Lăng	KX	xã Tân Lập	H. Tân Thạnh	10° 37' 42"	105° 56' 42"					C-48-32-D-b
kênh Bằng Lăng	TV	xã Tân Lập	H. Tân Thạnh			10° 37' 42"	105° 56' 42"	10° 32' 14"	105° 56' 24"	C-48-32-D-d
kênh Bảy Thước 30-4	TV	xã Tân Lập	H. Tân Thạnh			10° 41' 05"	106° 08' 45"	10° 41' 32"	105° 44' 40"	C-48-32-D-b
ấp Cây Sao	DC	xã Tân Lập	H. Tân Thạnh	10° 37' 22"	105° 58' 20"					C-48-32-D-d
kênh Đạo	TV	xã Tân Lập	H. Tân Thạnh			10° 41' 52"	105° 57' 55"	10° 36' 01"	105° 55' 41"	C-48-32-D-b
Đường ĐT.837	KX	xã Tân Lập	H. Tân Thạnh			10° 36' 34"	106° 02' 42"	10° 39' 15"	105° 48' 23"	C-48-32-D-b;
kênh Dương Văn Dương	TV	xã Tân Lập	H. Tân Thạnh			10° 39' 41"	106° 10' 49"	10° 39' 35"	105° 46' 45"	C-48-32-D-b; C-48-32-D-d
nhà thờ Giáo xứ Kinh Cùng	KX	xã Tân Lập	H. Tân Thạnh	10° 37' 43"	105° 56' 26"					C-48-32-D-b
ấp Hải Hưng	DC	xã Tân Lập	H. Tân Thạnh	10° 39' 09"	105° 57' 07"					C-48-32-D-b
kênh Hậu	TV	xã Tân Lập	H. Tân Thạnh			10° 37' 12"	105° 59' 01"	10° 37' 34"	105° 57' 01"	C-48-32-D-d

Địa danh	Nhóm đối tượng	Tên ĐVHC cấp xã	Tên ĐVHC cấp huyện	Toạ độ vị trí tương đối của đối tượng						Phiên hiệu mảnh bản đồ địa hình
				Toạ độ trung tâm		Toạ độ điểm đầu		Toạ độ điểm cuối		
				Vĩ độ	Kinh độ	Vĩ độ	Kinh độ	Vĩ độ	Kinh độ	
kênh Hậu Bảy Thước	TV	xã Tân Lập	H. Tân Thạnh			10° 39' 11"	105° 59' 44"	10° 39' 16"	105° 58' 23"	C-48-32-D-b
ấp Kênh Đạo	DC	xã Tân Lập	H. Tân Thạnh	10° 38' 17"	105° 56' 40"					C-48-32-D-b
cầu Kênh Đạo	KX	xã Tân Lập	H. Tân Thạnh	10° 39' 17"	105° 57' 09"					C-48-32-D-b
ấp Kênh Nhà Thờ	DC	xã Tân Lập	H. Tân Thạnh	10° 37' 02"	105° 56' 08"					C-48-32-D-d
Kênh Mới	TV	xã Tân Lập	H. Tân Thạnh			10° 37' 48"	105° 56' 11"	10° 36' 45"	105° 55' 38"	C-48-32-D-b; C-48-32-D-d
cầu Nhà Thờ	KX	xã Tân Lập	H. Tân Thạnh	10° 37' 44"	105° 56' 28"					C-48-32-D-b
cầu Phụng Thốt	KX	xã Tân Lập	H. Tân Thạnh	10° 37' 15"	105° 59' 02"					C-48-32-D-d
kênh Phụng Thốt	TV	xã Tân Lập	H. Tân Thạnh			10° 40' 07"	105° 58' 56"	10° 32' 09"	105° 57' 56"	C-48-32-D-b
Kênh Quy	TV	xã Tân Lập	H. Tân Thạnh			10° 37' 51"	105° 56' 04"	10° 39' 21"	105° 56' 44"	C-48-32-D-b
cầu Song Sắt	KX	xã Tân Lập	H. Tân Thạnh	10° 39' 11"	105° 59' 10"					C-48-32-D-b
cầu Tân Lập	KX	xã Tân Lập	H. Tân Thạnh	10° 37' 25"	105° 58' 09"					C-48-32-D-d
kênh Tân Lập	TV	xã Tân Lập	H. Tân Thạnh			10° 37' 26"	105° 58' 09"	10° 35' 49"	105° 57' 29"	C-48-32-D-d
trại giam Thạnh Hoà-Phân trại Số 2	KX	xã Tân Lập	H. Tân Thạnh	10° 39' 30"	105° 57' 18"					C-48-32-D-b
ấp Trương Công Ý	DC	xã Tân Lập	H. Tân Thạnh	10° 37' 32"	105° 57' 48"					C-48-32-D-b
kênh 6000	TV	xã Tân Ninh	H. Tân Thạnh			10° 35' 05"	105° 58' 47"	10° 35' 49"	105° 52' 20"	C-48-32-D-d
kênh 7000	TV	xã Tân Ninh	H. Tân Thạnh			10° 35' 28"	106° 01' 44"	10° 36' 16"	105° 53' 28"	C-48-32-D-d
kênh 5000-Bắc Đông	TV	xã Tân Ninh	H. Tân Thạnh			10° 35' 13"	106° 20' 40"	10° 34' 58"	105° 52' 28"	C-48-32-D-d
ấp Bằng Lăng	DC	xã Tân Ninh	H. Tân Thạnh	10° 34' 50"	105° 56' 33"					C-48-32-D-d
kênh Bằng Lăng	TV	xã Tân Ninh	H. Tân Thạnh			10° 37' 42"	105° 56' 42"	10° 32' 14"	105° 56' 24"	C-48-32-D-d
ấp Bảy Ngàn	DC	xã Tân Ninh	H. Tân Thạnh	10° 35' 33"	105° 56' 29"					C-48-32-D-d
Kênh Bích	TV	xã Tân Ninh	H. Tân Thạnh			10° 35' 28"	105° 55' 39"	10° 32' 19"	105° 55' 23"	C-48-32-D-d
kênh Đòn Đông 1	TV	xã Tân Ninh	H. Tân Thạnh			10° 34' 52"	105° 56' 01"	10° 32' 16"	105° 55' 54"	C-48-32-D-d
kênh Đòn Đông 2	TV	xã Tân Ninh	H. Tân Thạnh			10° 34' 56"	105° 55' 10"	10° 32' 21"	105° 54' 56"	C-48-32-D-d
Kênh Đứng	TV	xã Tân Ninh	H. Tân Thạnh			10° 32' 47"	105° 59' 48"	10° 33' 18"	105° 55' 02"	C-48-32-D-d
kênh Hai Hạt	TV	xã Tân Ninh	H. Tân Thạnh			10° 32' 23"	105° 54' 30"	10° 31' 26"	106° 06' 02"	C-48-32-D-d
ấp Kênh Bích	DC	xã Tân Ninh	H. Tân Thạnh	10° 32' 57"	105° 55' 27"					C-48-32-D-d
ấp Kênh Đứng	DC	xã Tân Ninh	H. Tân Thạnh	10° 32' 47"	105° 56' 25"					C-48-32-D-d
ấp Kênh Tè	DC	xã Tân Ninh	H. Tân Thạnh	10° 33' 40"	105° 56' 56"					C-48-32-D-d
Kênh Mới	TV	xã Tân Ninh	H. Tân Thạnh			10° 34' 48"	105° 56' 43"	10° 32' 13"	105° 56' 40"	C-48-32-D-d
ấp Năm Ngàn	DC	xã Tân Ninh	H. Tân Thạnh	10° 34' 56"	105° 55' 34"					C-48-32-D-d
Đường QL.N2	KX	xã Tân Ninh	H. Tân Thạnh			10° 56' 34"	106° 27' 06"	10° 32' 41"	105° 54' 14"	C-48-32-D-d
Kênh Tè	TV	xã Tân Ninh	H. Tân Thạnh			10° 34' 47"	105° 57' 00"	10° 32' 12"	105° 56' 57"	C-48-32-D-d
kênh Thủy Lợi	TV	xã Tân Ninh	H. Tân Thạnh			10° 35' 07"	105° 56' 29"	10° 34' 52"	105° 56' 01"	C-48-32-D-d
ẤP 1	DC	xã Tân Thành	H. Tân Thạnh	10° 33' 31"	105° 54' 35"					C-48-32-D-d
ẤP 2	DC	xã Tân Thành	H. Tân Thạnh	10° 34' 22"	105° 54' 43"					C-48-32-D-d

Địa danh	Nhóm đối tượng	Tên ĐVHC cấp xã	Tên ĐVHC cấp huyện	Toạ độ vị trí tương đối của đối tượng						Phiên hiệu mảnh bản đồ địa hình
				Toạ độ trung tâm		Toạ độ điểm đầu		Toạ độ điểm cuối		
				Vĩ độ	Kinh độ	Vĩ độ	Kinh độ	Vĩ độ	Kinh độ	
Áp 3	DC	xã Tân Thành	H. Tân Thạnh	10° 35' 54"	105° 54' 51"					C-48-32-D-d
Áp 4	DC	xã Tân Thành	H. Tân Thạnh	10° 36' 34"	105° 53' 33"					C-48-32-D-d
Áp 5	DC	xã Tân Thành	H. Tân Thạnh	10° 35' 01"	105° 53' 52"					C-48-32-D-d
Áp 6	DC	xã Tân Thành	H. Tân Thạnh	10° 34' 02"	105° 53' 31"					C-48-32-D-d
kênh 6000	TV	xã Tân Thành	H. Tân Thạnh			10° 35' 05"	105° 58' 47"	10° 35' 49"	105° 52' 20"	C-48-32-D-d
kênh 7000	TV	xã Tân Thành	H. Tân Thạnh			10° 35' 28"	106° 01' 44"	10° 36' 16"	105° 53' 28"	C-48-32-D-d
kênh 5000-Bắc Đông	TV	xã Tân Thành	H. Tân Thạnh			10° 35' 13"	106° 20' 40"	10° 34' 58"	105° 52' 28"	C-48-32-D-d
kênh 63-Hậu Thạnh Đông	TV	xã Tân Thành	H. Tân Thạnh			10° 36' 31"	105° 53' 31"	10° 37' 12"	105° 50' 50"	C-48-32-D-d
kênh Bù Cũ	TV	xã Tân Thành	H. Tân Thạnh			10° 42' 19"	105° 55' 49"	10° 35' 03"	105° 53' 13"	C-48-32-D-d
kênh Bù Mới	TV	xã Tân Thành	H. Tân Thạnh			10° 39' 29"	105° 55' 56"	10° 32' 23"	105° 54' 30"	C-48-32-D-d
kênh Đòn Đông 2	TV	xã Tân Thành	H. Tân Thạnh			10° 34' 56"	105° 55' 10"	10° 32' 21"	105° 54' 56"	C-48-32-D-d
kênh Hai Hạt	TV	xã Tân Thành	H. Tân Thạnh			10° 32' 23"	105° 54' 30"	10° 31' 26"	106° 06' 02"	C-48-32-D-d
Kênh Mới	TV	xã Tân Thành	H. Tân Thạnh			10° 33' 01"	105° 54' 34"	10° 34' 29"	105° 52' 52"	C-48-32-D-d
Đường QL.N2	KX	xã Tân Thành	H. Tân Thạnh			10° 56' 34"	106° 27' 06"	10° 32' 41"	105° 54' 14"	C-48-32-D-d
Kênh Quận	TV	xã Tân Thành	H. Tân Thạnh			10° 46' 57"	105° 55' 45"	10° 35' 18"	105° 52' 13"	C-48-32-D-c
kênh Ranh Đồng Tháp	TV	xã Tân Thành	H. Tân Thạnh			10° 39' 16"	105° 48' 22"	10° 32' 21"	105° 54' 29"	C-48-32-D-d
đò Ái Ngãi	KX	TT. Tân Trụ	H. Tân Trụ	10° 30' 09"	106° 30' 15"					C-48-34-C-c
rạch Bà Rom	TV	TT. Tân Trụ	H. Tân Trụ			10° 30' 55"	106° 30' 31"	10° 31' 32"	106° 30' 28"	C-48-34-C-c
kênh Ba Xiệp	TV	TT. Tân Trụ	H. Tân Trụ			10° 30' 21"	106° 30' 18"	10° 30' 55"	106° 30' 31"	C-48-34-C-c
ấp Bình Hoà	DC	TT. Tân Trụ	H. Tân Trụ	10° 30' 54"	106° 30' 25"					C-48-34-C-c
ấp Bình Lợi	DC	TT. Tân Trụ	H. Tân Trụ	10° 29' 41"	106° 30' 24"					C-48-46-A-a
rạch Cầu Trắng	TV	TT. Tân Trụ	H. Tân Trụ			10° 31' 18"	106° 31' 17"	10° 32' 35"	106° 30' 03"	C-48-34-C-c
rạch Đồng Hiếm	TV	TT. Tân Trụ	H. Tân Trụ			10° 30' 36"	106° 30' 55"	10° 31' 18"	106° 31' 17"	C-48-34-C-c
Đường ĐT.833	KX	TT. Tân Trụ	H. Tân Trụ			10° 33' 45"	106° 25' 02"	10° 28' 15"	106° 33' 35"	C-48-34-C-c
ấp Tân Bình	DC	TT. Tân Trụ	H. Tân Trụ	10° 31' 19"	106° 31' 12"					C-48-34-C-c
sông Vàm Cỏ Tây	TV	TT. Tân Trụ	H. Tân Trụ			10° 53' 54"	105° 45' 57"	10° 30' 15"	106° 33' 27"	C-48-46-A-a
Áp 2	DC	xã An Nhứt Tân	H. Tân Trụ	10° 33' 34"	106° 30' 52"					C-48-34-C-c
Áp 3	DC	xã An Nhứt Tân	H. Tân Trụ	10° 33' 54"	106° 30' 23"					C-48-34-C-c
Áp 4	DC	xã An Nhứt Tân	H. Tân Trụ	10° 34' 57"	106° 28' 42"					C-48-33-D-d
Áp 5	DC	xã An Nhứt Tân	H. Tân Trụ	10° 35' 11"	106° 28' 36"					C-48-33-D-d
Áp 6	DC	xã An Nhứt Tân	H. Tân Trụ	10° 34' 36"	106° 29' 16"					C-48-33-D-d
rạch Cây Sáo	TV	xã An Nhứt Tân	H. Tân Trụ			10° 36' 08"	106° 27' 46"	10° 34' 46"	106° 28' 37"	C-48-33-D-d
phà Nhứt Tảo	KX	xã An Nhứt Tân	H. Tân Trụ	10° 33' 48"	106° 31' 05"					C-48-34-C-c
sông Nhứt Tảo	TV	xã An Nhứt Tân	H. Tân Trụ			10° 34' 46"	106° 28' 37"	10° 33' 42"	106° 31' 03"	C-48-33-D-d
sông Nhứt Tảo	TV	xã An Nhứt Tân	H. Tân Trụ			10° 34' 46"	106° 28' 37"	10° 33' 42"	106° 31' 03"	C-48-34-C-c
Chùa Ông	KX	xã An Nhứt Tân	H. Tân Trụ	10° 33' 38"	106° 30' 54"					C-48-34-C-c

Địa danh	Nhóm đối tượng	Tên ĐVHC cấp xã	Tên ĐVHC cấp huyện	Toạ độ vị trí tương đối của đối tượng						Phiên hiệu mảnh bản đồ địa hình
				Toạ độ trung tâm		Toạ độ điểm đầu		Toạ độ điểm cuối		
				Vĩ độ	Kinh độ	Vĩ độ	Kinh độ	Vĩ độ	Kinh độ	
rạch Tân Minh	TV	xã An Nhựt Tân	H. Tân Trụ			10° 33' 50"	106° 29' 16"	10° 33' 29"	106° 30' 39"	C-48-34-C-c; C-48-34-D-d
sông Vàm Cỏ Đông	TV	xã An Nhựt Tân	H. Tân Trụ			11° 01' 22"	106° 16' 20"	10° 30' 15"	106° 33' 27"	C-48-34-C-c; C-48-34-D-d
Di tích lịch sử văn hoá Vàm Nhựt Tảo	KX	xã An Nhựt Tân	H. Tân Trụ	10° 33' 44"	106° 30' 58"					C-48-34-C-c
ấp Bình An	DC	xã Bình Lăng	H. Tân Trụ	10° 31' 10"	106° 28' 14"					C-48-33-D-d
ấp Bình Đức	DC	xã Bình Lăng	H. Tân Trụ	10° 31' 50"	106° 29' 07"					C-48-33-D-d
ấp Bình Hoà	DC	xã Bình Lăng	H. Tân Trụ	10° 32' 29"	106° 29' 02"					C-48-33-D-d
Đường ĐT.833	KX	xã Bình Lăng	H. Tân Trụ			10° 33' 45"	106° 25' 02"	10° 28' 15"	106° 33' 35"	C-48-33-D-d
sông Nhựt Tảo	TV	xã Bình Lăng	H. Tân Trụ			10° 34' 46"	106° 28' 37"	10° 33' 42"	106° 31' 03"	C-48-33-D-d
rạch Ông Dậm	TV	xã Bình Lăng	H. Tân Trụ			10° 34' 29"	106° 26' 36"	10° 31' 52"	106° 27' 17"	C-48-33-D-d
rạch Ông Hóng	TV	xã Bình Lăng	H. Tân Trụ			10° 32' 29"	106° 29' 44"	10° 30' 44"	106° 28' 17"	C-48-33-D-d
rạch Tam Bôn	TV	xã Bình Lăng	H. Tân Trụ			10° 32' 40"	106° 28' 42"	10° 32' 31"	106° 29' 40"	C-48-33-D-d
ấp Thanh Phong	DC	xã Bình Lăng	H. Tân Trụ	10° 31' 57"	106° 27' 41"					C-48-33-D-d
sông Vàm Cỏ Tây	TV	xã Bình Lăng	H. Tân Trụ			10° 53' 54"	105° 45' 57"	10° 30' 15"	106° 33' 27"	C-48-33-D-d
rạch Bà Rom	TV	xã Bình Tịnh	H. Tân Trụ			10° 30' 55"	106° 30' 31"	10° 31' 32"	106° 30' 28"	C-48-34-C-c
ấp Bình Điện	DC	xã Bình Tịnh	H. Tân Trụ	10° 31' 42"	106° 29' 15"					C-48-33-D-d
ấp Bình Hoà	DC	xã Bình Tịnh	H. Tân Trụ	10° 31' 04"	106° 30' 01"					C-48-34-C-c
ấp Bình Thạnh	DC	xã Bình Tịnh	H. Tân Trụ	10° 30' 42"	106° 28' 52"					C-48-33-D-d
rạch Cầu Trắng	TV	xã Bình Tịnh	H. Tân Trụ			10° 31' 18"	106° 31' 17"	10° 32' 35"	106° 30' 03"	C-48-34-C-c
đò Kỳ Sơn	KX	xã Bình Tịnh	H. Tân Trụ	10° 30' 43"	106° 28' 15"					C-48-33-D-d
sông Nhựt Tảo	TV	xã Bình Tịnh	H. Tân Trụ			10° 34' 46"	106° 28' 37"	10° 33' 42"	106° 31' 03"	C-48-34-C-c; C-48-34-D-d
rạch Ông Hóng	TV	xã Bình Tịnh	H. Tân Trụ			10° 32' 29"	106° 29' 44"	10° 30' 44"	106° 28' 17"	C-48-33-D-d
sông Vàm Cỏ Tây	TV	xã Bình Tịnh	H. Tân Trụ			10° 53' 54"	105° 45' 57"	10° 30' 15"	106° 33' 27"	C-48-34-C-c; C-48-34-D-d
ấp Bình Đông	DC	xã Bình Trinh Đông	H. Tân Trụ	10° 33' 01"	106° 31' 12"					C-48-34-C-c
ấp Bình Hoà	DC	xã Bình Trinh Đông	H. Tân Trụ	10° 32' 54"	106° 30' 25"					C-48-34-C-c
ấp Bình Tây	DC	xã Bình Trinh Đông	H. Tân Trụ	10° 31' 53"	106° 30' 17"					C-48-34-C-c
rạch Bình Tây	TV	xã Bình Trinh Đông	H. Tân Trụ			10° 32' 27"	106° 32' 02"	10° 31' 41"	106° 31' 11"	C-48-34-C-c
rạch Bình Tường	TV	xã Bình Trinh Đông	H. Tân Trụ			10° 32' 44"	106° 30' 47"	10° 33' 21"	106° 31' 23"	C-48-34-C-c
rạch Cầu Trắng	TV	xã Bình Trinh Đông	H. Tân Trụ			10° 31' 18"	106° 31' 17"	10° 32' 35"	106° 30' 03"	C-48-34-C-c
Rạch Đình	TV	xã Bình Trinh Đông	H. Tân Trụ			10° 32' 15"	106° 31' 02"	10° 32' 00"	106° 31' 27"	C-48-34-C-c
Rạch É	TV	xã Bình Trinh Đông	H. Tân Trụ			10° 32' 28"	106° 30' 42"	10° 32' 22"	106° 30' 02"	C-48-34-C-c
sông Nhựt Tảo	TV	xã Bình Trinh Đông	H. Tân Trụ			10° 34' 46"	106° 28' 37"	10° 33' 42"	106° 31' 03"	C-48-34-C-c
sông Vàm Cỏ Đông	TV	xã Bình Trinh Đông	H. Tân Trụ			11° 01' 22"	106° 16' 20"	10° 30' 15"	106° 33' 27"	C-48-34-C-c

Địa danh	Nhóm đối tượng	Tên ĐVHC cấp xã	Tên ĐVHC cấp huyện	Toạ độ vị trí tương đối của đối tượng						Phiên hiệu mảnh bản đồ địa hình
				Toạ độ trung tâm		Toạ độ điểm đầu		Toạ độ điểm cuối		
				Vĩ độ	Kinh độ	Vĩ độ	Kinh độ	Vĩ độ	Kinh độ	
ấp Bình Hoà	DC	xã Đức Tân	H. Tân Trụ	10° 28' 24"	106° 30' 55"					C-48-46-A-a
ấp Bình Lợi	DC	xã Đức Tân	H. Tân Trụ	10° 29' 27"	106° 30' 42"					C-48-46-A-a
rạch Bình Tây	TV	xã Đức Tân	H. Tân Trụ			10° 32' 27"	106° 32' 02"	10° 31' 41"	106° 31' 11"	C-48-34-C-c
Rạch Cá	TV	xã Đức Tân	H. Tân Trụ			10° 31' 13"	106° 31' 45"	10° 31' 08"	106° 33' 32"	C-48-34-C-c
rạch Cầu Trắng	TV	xã Đức Tân	H. Tân Trụ			10° 31' 18"	106° 31' 17"	10° 32' 35"	106° 30' 03"	C-48-34-C-c
rạch Đồng Hiệp	TV	xã Đức Tân	H. Tân Trụ			10° 30' 36"	106° 30' 55"	10° 31' 18"	106° 31' 17"	C-48-34-C-c
Đường ĐT.833	KX	xã Đức Tân	H. Tân Trụ			10° 33' 45"	106° 25' 02"	10° 28' 15"	106° 33' 35"	C-48-33-D-d
ấp Tân Hoà	DC	xã Đức Tân	H. Tân Trụ	10° 30' 52"	106° 31' 10"					C-48-34-C-c
ấp Tân Lợi	DC	xã Đức Tân	H. Tân Trụ	10° 29' 53"	106° 31' 40"					C-48-46-A-a
ấp Tân Thạnh	DC	xã Đức Tân	H. Tân Trụ	10° 30' 05"	106° 31' 13"					C-48-34-C-c
đò Tham Nhiên	KX	xã Đức Tân	H. Tân Trụ	10° 27' 58"	106° 30' 26"					C-48-46-A-a
rạch Thôn Thành	TV	xã Đức Tân	H. Tân Trụ			10° 31' 18"	106° 31' 18"	10° 29' 01"	106° 31' 00"	C-48-46-A-a
cầu Triêm Đức	KX	xã Đức Tân	H. Tân Trụ	10° 29' 14"	106° 31' 50"					C-48-46-A-a
sông Vàm Cỏ Tây	TV	xã Đức Tân	H. Tân Trụ			10° 53' 54"	105° 45' 57"	10° 30' 15"	106° 33' 27"	C-48-46-A-a
Ấp 1	DC	xã Lạc Tấn	H. Tân Trụ	10° 33' 27"	106° 29' 26"					C-48-33-D-d
Ấp 2	DC	xã Lạc Tấn	H. Tân Trụ	10° 33' 01"	106° 29' 48"					C-48-33-D-d
Ấp 3	DC	xã Lạc Tấn	H. Tân Trụ	10° 32' 50"	106° 29' 17"					C-48-33-D-d
Ấp 4	DC	xã Lạc Tấn	H. Tân Trụ	10° 33' 00"	106° 28' 36"					C-48-33-D-d
Ấp 5	DC	xã Lạc Tấn	H. Tân Trụ	10° 33' 24"	106° 28' 28"					C-48-33-D-d
sông Nhựt Tảo	TV	xã Lạc Tấn	H. Tân Trụ			10° 34' 46"	106° 28' 37"	10° 33' 42"	106° 31' 03"	C-48-34-C-c; C-48-34-D-d
rạch Ông Dậm	TV	xã Lạc Tấn	H. Tân Trụ			10° 34' 29"	106° 26' 36"	10° 31' 52"	106° 27' 17"	C-48-33-D-d
rạch Ông Đỗ	TV	xã Lạc Tấn	H. Tân Trụ			10° 33' 25"	106° 28' 02"	10° 33' 15"	106° 29' 17"	C-48-33-D-d
cầu Ông Liễu	KX	xã Lạc Tấn	H. Tân Trụ	10° 33' 10"	106° 27' 34"					C-48-33-D-d
rạch Tam Bôn	TV	xã Lạc Tấn	H. Tân Trụ			10° 32' 40"	106° 28' 42"	10° 32' 31"	106° 29' 40"	C-48-33-D-d
rạch Tân Minh	TV	xã Lạc Tấn	H. Tân Trụ			10° 33' 50"	106° 29' 16"	10° 33' 29"	106° 30' 39"	C-48-33-D-d
rạch Bàu Tân-Cầu Ván-Cây Sáo-Xóm Châu	TV	xã Mỹ Bình	H. Tân Trụ			10° 38' 35"	106° 26' 18"	10° 37' 50"	106° 28' 26"	C-48-33-D-d
ấp Bình Đông	DC	xã Mỹ Bình	H. Tân Trụ	10° 34' 41"	106° 28' 09"					C-48-33-D-d
ấp Bình Tây	DC	xã Mỹ Bình	H. Tân Trụ	10° 35' 51"	106° 26' 40"					C-48-33-D-d
rạch Cai Tài	TV	xã Mỹ Bình	H. Tân Trụ			10° 34' 30"	106° 26' 26"	10° 34' 46"	106° 28' 36"	C-48-33-D-d
rạch Cây Sáo	TV	xã Mỹ Bình	H. Tân Trụ			10° 36' 08"	106° 27' 46"	10° 34' 46"	106° 28' 37"	C-48-33-D-d
rạch Chủ Mùi	TV	xã Mỹ Bình	H. Tân Trụ			10° 35' 01"	106° 26' 27"	10° 34' 34"	106° 26' 41"	C-48-33-D-d
đình Bình Ninh	KX	xã Nhựt Minh	H. Tân Trụ	10° 29' 04"	106° 32' 20"					C-48-46-A-a
ấp Bình Thạnh	DC	xã Nhựt Minh	H. Tân Trụ	10° 29' 11"	106° 32' 01"					C-48-46-A-a
Rạch Cá	TV	xã Nhựt Minh	H. Tân Trụ			10° 31' 13"	106° 31' 45"	10° 31' 08"	106° 33' 32"	C-48-34-C-c
Nhánh rạch Cá	TV	xã Nhựt Minh	H. Tân Trụ			10° 30' 23"	106° 32' 49"	10° 31' 08"	106° 33' 03"	C-48-34-C-c

Địa danh	Nhóm đối tượng	Tên ĐVHC cấp xã	Tên ĐVHC cấp huyện	Toạ độ vị trí tương đối của đối tượng						Phiên hiệu mảnh bản đồ địa hình
				Toạ độ trung tâm		Toạ độ điểm đầu		Toạ độ điểm cuối		
				Vĩ độ	Kinh độ	Vĩ độ	Kinh độ	Vĩ độ	Kinh độ	
Đường ĐT.833	KX	xã Nhựt Minh	H. Tân Trụ			10° 33' 45"	106° 25' 02"	10° 28' 15"	106° 33' 35"	C-48-33-D-d
ấp Nhựt Hoà	DC	xã Nhựt Minh	H. Tân Trụ	10° 30' 15"	106° 32' 26"					C-48-34-C-c
ấp Nhựt Long	DC	xã Nhựt Minh	H. Tân Trụ	10° 30' 54"	106° 33' 10"					C-48-34-C-c
đò Nhựt Ninh	KX	xã Nhựt Minh	H. Tân Trụ	10° 29' 40"	106° 32' 55"					C-48-46-A-a
ấp Nhựt Tân	DC	xã Nhựt Minh	H. Tân Trụ	10° 31' 31"	106° 32' 10"					C-48-34-C-c
rạch Thôn Thành	TV	xã Nhựt Minh	H. Tân Trụ			10° 31' 18"	106° 31' 18"	10° 29' 01"	106° 31' 00"	C-48-46-A-a
ấp Thuận Lợi	DC	xã Nhựt Minh	H. Tân Trụ	10° 28' 39"	106° 33' 05"					C-48-46-A-a
cầu Triêm Đức	KX	xã Nhựt Minh	H. Tân Trụ	10° 29' 14"	106° 31' 50"					C-48-46-A-a
sông Vàm Cỏ Đông	TV	xã Nhựt Minh	H. Tân Trụ			11° 01' 22"	106° 16' 20"	10° 30' 15"	106° 33' 27"	C-48-34-C-c
sông Vàm Cỏ Tây	TV	xã Nhựt Minh	H. Tân Trụ			10° 53' 54"	105° 45' 57"	10° 30' 15"	106° 33' 27"	C-48-46-A-a
đò Xã Bảy	KX	xã Nhựt Minh	H. Tân Trụ	10° 31' 00"	106° 33' 34"					C-48-34-C-c
Áp 1	DC	xã Quê Mỹ Thạnh	H. Tân Trụ	10° 33' 49"	106° 28' 31"					C-48-33-D-d
Áp 2	DC	xã Quê Mỹ Thạnh	H. Tân Trụ	10° 34' 05"	106° 27' 58"					C-48-33-D-d
Áp 3	DC	xã Quê Mỹ Thạnh	H. Tân Trụ	10° 34' 31"	106° 28' 07"					C-48-33-D-d
Áp 4	DC	xã Quê Mỹ Thạnh	H. Tân Trụ	10° 34' 35"	106° 27' 04"					C-48-33-D-d
Áp 5	DC	xã Quê Mỹ Thạnh	H. Tân Trụ	10° 33' 58"	106° 26' 55"					C-48-33-D-d
rạch Cai Tài	TV	xã Quê Mỹ Thạnh	H. Tân Trụ			10° 34' 30"	106° 26' 26"	10° 34' 46"	106° 28' 36"	C-48-33-D-d
sông Nhựt Tào	TV	xã Quê Mỹ Thạnh	H. Tân Trụ			10° 34' 46"	106° 28' 37"	10° 33' 42"	106° 31' 03"	C-48-33-D-d
rạch Ông Dậm	TV	xã Quê Mỹ Thạnh	H. Tân Trụ			10° 34' 29"	106° 26' 36"	10° 31' 52"	106° 27' 17"	C-48-33-D-d
rạch Ông Đỗ	TV	xã Quê Mỹ Thạnh	H. Tân Trụ			10° 33' 25"	106° 28' 02"	10° 33' 15"	106° 29' 17"	C-48-33-D-d
cầu Ông Liễu	KX	xã Quê Mỹ Thạnh	H. Tân Trụ	10° 33' 10"	106° 27' 34"					C-48-33-D-d
rạch Xã Vịt	TV	xã Quê Mỹ Thạnh	H. Tân Trụ			10° 33' 56"	106° 28' 06"	10° 34' 12"	106° 28' 45"	C-48-33-D-d
Áp 1	DC	xã Tân Phước Tây	H. Tân Trụ	10° 32' 17"	106° 31' 55"					C-48-34-C-c
Áp 2	DC	xã Tân Phước Tây	H. Tân Trụ	10° 32' 32"	106° 32' 26"					C-48-34-C-c
Áp 3	DC	xã Tân Phước Tây	H. Tân Trụ	10° 32' 45"	106° 33' 23"					C-48-34-C-c
Áp 4	DC	xã Tân Phước Tây	H. Tân Trụ	10° 32' 19"	106° 33' 22"					C-48-34-C-c
Áp 5	DC	xã Tân Phước Tây	H. Tân Trụ	10° 31' 34"	106° 33' 12"					C-48-34-C-c
Áp 6	DC	xã Tân Phước Tây	H. Tân Trụ	10° 31' 49"	106° 32' 06"					C-48-34-C-c
phà Bến Bạ	KX	xã Tân Phước Tây	H. Tân Trụ	10° 33' 12"	106° 33' 39"					C-48-34-C-c
rạch Bình Tây	TV	xã Tân Phước Tây	H. Tân Trụ			10° 32' 27"	106° 32' 02"	10° 31' 41"	106° 31' 11"	C-48-34-C-c
Rạch Cá	TV	xã Tân Phước Tây	H. Tân Trụ			10° 31' 13"	106° 31' 45"	10° 31' 08"	106° 33' 32"	C-48-34-C-c
sông Vàm Cỏ Đông	TV	xã Tân Phước Tây	H. Tân Trụ			11° 01' 22"	106° 16' 20"	10° 30' 15"	106° 33' 27"	C-48-34-C-c
Khu phố 1	DC	TT. Thạnh Hoá	H. Thạnh Hoá	10° 38' 54"	106° 08' 57"					C-48-33-C-b
Khu phố 2	DC	TT. Thạnh Hoá	H. Thạnh Hoá	10° 38' 34"	106° 10' 45"					C-48-33-C-b
Khu phố 3	DC	TT. Thạnh Hoá	H. Thạnh Hoá	10° 39' 34"	106° 10' 41"					C-48-33-C-b
Khu phố 4	DC	TT. Thạnh Hoá	H. Thạnh Hoá	10° 39' 32"	106° 11' 32"					C-48-33-C-b
cầu Bến Kè	KX	TT. Thạnh Hoá	H. Thạnh Hoá	10° 38' 14"	106° 11' 45"					C-48-33-C-b

Địa danh	Nhóm đối tượng	Tên ĐVHC cấp xã	Tên ĐVHC cấp huyện	Toạ độ vị trí tương đối của đối tượng						Phiên hiệu mảnh bản đồ địa hình
				Toạ độ trung tâm		Toạ độ điểm đầu		Toạ độ điểm cuối		
				Vĩ độ	Kinh độ	Vĩ độ	Kinh độ	Vĩ độ	Kinh độ	
kênh Bến Kè	TV	TT. Thạnh Hoá	H. Thạnh Hoá			10° 39' 35"	106° 11' 48"	10° 34' 53"	106° 11' 46"	C-48-33-C-b
Đường ĐT.836	KX	TT. Thạnh Hoá	H. Thạnh Hoá			10° 38' 40"	106° 08' 20"	10° 39' 21"	106° 10' 50"	C-48-33-C-b
kênh Dương Văn Dương	TV	TT. Thạnh Hoá	H. Thạnh Hoá			10° 39' 41"	106° 10' 49"	10° 39' 35"	105° 46' 45"	C-48-33-C-b
cầu Lâm Nghiệp 1	KX	TT. Thạnh Hoá	H. Thạnh Hoá	10° 38' 22"	106° 09' 01"					C-48-33-C-b
cầu Lâm Nghiệp 2	KX	TT. Thạnh Hoá	H. Thạnh Hoá	10° 38' 15"	106° 09' 42"					C-48-33-C-b
cầu Lâm Nghiệp 3	KX	TT. Thạnh Hoá	H. Thạnh Hoá	10° 38' 15"	106° 10' 27"					C-48-33-C-b
Đường QL.62	KX	TT. Thạnh Hoá	H. Thạnh Hoá			10° 32' 29"	106° 24' 24"	10° 50' 26"	105° 55' 43"	C-48-33-C-b
Đường QL.N2	KX	TT. Thạnh Hoá	H. Thạnh Hoá			10° 56' 34"	106° 27' 06"	10° 32' 41"	105° 54' 14"	C-48-33-C-b
cầu Rạch Chùa	KX	TT. Thạnh Hoá	H. Thạnh Hoá	10° 39' 34"	106° 11' 48"					C-48-33-C-b
cổng Sân Bay	KX	TT. Thạnh Hoá	H. Thạnh Hoá	10° 39' 22"	106° 10' 06"					C-48-33-C-b
cổng Trung tâm	KX	TT. Thạnh Hoá	H. Thạnh Hoá	10° 38' 55"	106° 10' 49"					C-48-33-C-b
ngã ba Tuyên Nhơn	KX	TT. Thạnh Hoá	H. Thạnh Hoá	10° 38' 40"	106° 08' 20"					C-48-33-C-b
sông Vàm Cỏ Tây	TV	TT. Thạnh Hoá	H. Thạnh Hoá			10° 53' 54"	105° 45' 57"	10° 30' 15"	106° 33' 27"	C-48-33-C-b
Áp 1	DC	xã Tân Đông	H. Thạnh Hoá	10° 36' 23"	106° 19' 29"					C-48-33-D-c
Áp 2	DC	xã Tân Đông	H. Thạnh Hoá	10° 37' 12"	106° 17' 49"					C-48-33-D-c
Áp 3	DC	xã Tân Đông	H. Thạnh Hoá	10° 37' 44"	106° 18' 14"					C-48-33-D-a
Áp 4	DC	xã Tân Đông	H. Thạnh Hoá	10° 38' 06"	106° 17' 07"					C-48-33-D-a
kênh 17	TV	xã Tân Đông	H. Thạnh Hoá			10° 35' 23"	106° 18' 07"	10° 37' 04"	106° 17' 05"	C-48-33-D-c
kênh 3-La Khoa	TV	xã Tân Đông	H. Thạnh Hoá			10° 37' 39"	106° 18' 19"	10° 36' 29"	106° 11' 46"	C-48-33-C-d
kênh 5000-Bắc Đông	TV	xã Tân Đông	H. Thạnh Hoá			10° 35' 13"	106° 20' 40"	10° 34' 58"	105° 52' 28"	C-48-33-D-c
cầu Bà Định	KX	xã Tân Đông	H. Thạnh Hoá	10° 36' 50"	106° 18' 24"					C-48-33-D-c
rạch Bà Định	TV	xã Tân Đông	H. Thạnh Hoá			10° 36' 49"	106° 18' 24"	10° 37' 12"	106° 18' 41"	C-48-33-D-c
rạch Bà Hai Màng	TV	xã Tân Đông	H. Thạnh Hoá			10° 35' 22"	106° 19' 05"	10° 36' 12"	106° 19' 45"	C-48-33-D-c
rạch Bà Thơ	TV	xã Tân Đông	H. Thạnh Hoá			10° 36' 52"	106° 18' 18"	10° 37' 16"	106° 18' 36"	C-48-33-D-c
Rạch Bân	TV	xã Tân Đông	H. Thạnh Hoá			10° 38' 06"	106° 17' 00"	10° 38' 42"	106° 17' 31"	C-48-33-D-a
Rạch Đập	TV	xã Tân Đông	H. Thạnh Hoá			10° 38' 11"	106° 18' 08"	10° 38' 17"	106° 18' 34"	C-48-33-D-a
Rạch Đình	TV	xã Tân Đông	H. Thạnh Hoá			10° 38' 14"	106° 18' 04"	10° 38' 30"	106° 18' 21"	C-48-33-D-a
cầu La Khoa	KX	xã Tân Đông	H. Thạnh Hoá	10° 37' 14"	106° 17' 31"					C-48-33-D-c
Rạch Mương	TV	xã Tân Đông	H. Thạnh Hoá			10° 38' 08"	106° 17' 57"	10° 37' 46"	106° 18' 23"	C-48-33-D-a
rạch Mương Máng	TV	xã Tân Đông	H. Thạnh Hoá			10° 38' 00"	106° 17' 18"	10° 38' 37"	106° 17' 38"	C-48-33-D-a
rạch Ông Lân	TV	xã Tân Đông	H. Thạnh Hoá			10° 37' 58"	106° 17' 45"	10° 38' 38"	106° 18' 10"	C-48-33-D-a
rạch Ông Lễ	TV	xã Tân Đông	H. Thạnh Hoá			10° 38' 16"	106° 17' 50"	10° 38' 40"	106° 17' 56"	C-48-33-D-a
Đường QL.62	KX	xã Tân Đông	H. Thạnh Hoá			10° 32' 29"	106° 24' 24"	10° 50' 26"	105° 55' 43"	C-48-33-D-c; C-48-33-D-a
kênh Tam Lang	TV	xã Tân Đông	H. Thạnh Hoá			10° 38' 14"	106° 16' 40"	10° 39' 07"	106° 17' 02"	C-48-33-D-a
Trường bán Tân Đông	KX	xã Tân Đông	H. Thạnh Hoá	10° 36' 48"	106° 17' 27"					C-48-33-D-c
cụm công nghiệp Tân Đông	KX	xã Tân Đông	H. Thạnh Hoá	10° 36' 32"	106° 19' 19"					C-48-33-D-c

Địa danh	Nhóm đối tượng	Tên ĐVHC cấp xã	Tên ĐVHC cấp huyện	Toạ độ vị trí tương đối của đối tượng						Phiên hiệu mảnh bản đồ địa hình
				Toạ độ trung tâm		Toạ độ điểm đầu		Toạ độ điểm cuối		
				Vĩ độ	Kinh độ	Vĩ độ	Kinh độ	Vĩ độ	Kinh độ	
Lâm viên Thanh Niên	KX	xã Tân Đông	H. Thạnh Hoá	10° 37' 21"	106° 16' 35"					C-48-33-D-c
cầu Thủ Cồn	KX	xã Tân Đông	H. Thạnh Hoá	10° 37' 00"	106° 18' 02"					C-48-33-D-c
rạch Thủ Cồn	TV	xã Tân Đông	H. Thạnh Hoá			10° 37' 00"	106° 18' 01"	10° 37' 20"	106° 18' 29"	C-48-33-D-c
kênh Thủy Tân	TV	xã Tân Đông	H. Thạnh Hoá			10° 39' 40"	106° 12' 00"	10° 37' 40"	106° 18' 19"	C-48-33-D-a
Rạch Trâm	TV	xã Tân Đông	H. Thạnh Hoá			10° 38' 27"	106° 17' 01"	10° 38' 53"	106° 17' 19"	C-48-33-D-a
sông Vàm Cỏ Tây	TV	xã Tân Đông	H. Thạnh Hoá			10° 53' 54"	105° 45' 57"	10° 30' 15"	106° 33' 27"	C-48-33-D-c
Áp 1	DC	xã Tân Hiệp	H. Thạnh Hoá	10° 47' 06"	106° 09' 25"					C-48-33-A-d
Áp 2	DC	xã Tân Hiệp	H. Thạnh Hoá	10° 46' 47"	106° 08' 41"					C-48-33-A-d
Áp 3	DC	xã Tân Hiệp	H. Thạnh Hoá	10° 47' 03"	106° 08' 06"					C-48-33-A-d
Áp 4	DC	xã Tân Hiệp	H. Thạnh Hoá	10° 46' 06"	106° 07' 24"					C-48-33-A-c
kênh 61	TV	xã Tân Hiệp	H. Thạnh Hoá			10° 51' 11"	105° 51' 31"	10° 46' 44"	106° 15' 51"	C-48-33-A-d; C-48-33-A-c
kênh 61 Cũ-B	TV	xã Tân Hiệp	H. Thạnh Hoá			10° 46' 22"	106° 10' 22"	10° 46' 56"	106° 09' 21"	C-48-33-A-d
kênh 90	TV	xã Tân Hiệp	H. Thạnh Hoá			10° 48' 26"	106° 06' 55"	10° 45' 23"	106° 06' 12"	C-48-33-A-c
kênh Lâm Trường 3	TV	xã Tân Hiệp	H. Thạnh Hoá			10° 45' 38"	106° 06' 18"	10° 45' 01"	106° 08' 46"	C-48-33-A-c
kênh M1	TV	xã Tân Hiệp	H. Thạnh Hoá			10° 46' 52"	106° 06' 45"	10° 45' 56"	106° 10' 13"	C-48-33-A-d; C-48-33-A-c
kênh M2	TV	xã Tân Hiệp	H. Thạnh Hoá			10° 46' 32"	106° 06' 38"	10° 45' 26"	106° 10' 03"	C-48-33-A-d; C-48-33-A-c
kênh M3-T2	TV	xã Tân Hiệp	H. Thạnh Hoá			10° 46' 14"	106° 06' 31"	10° 44' 55"	106° 09' 45"	C-48-33-A-d; C-48-33-A-c;
kênh Ma Ren	TV	xã Tân Hiệp	H. Thạnh Hoá			10° 41' 37"	106° 07' 27"	10° 51' 22"	106° 10' 53"	C-48-33-A-d; C-48-33-C-b
kênh N4	TV	xã Tân Hiệp	H. Thạnh Hoá			10° 46' 57"	106° 09' 20"	10° 48' 24"	106° 09' 56"	C-48-33-A-d
kênh N5	TV	xã Tân Hiệp	H. Thạnh Hoá			10° 44' 03"	106° 09' 04"	10° 48' 18"	106° 09' 17"	C-48-33-A-d
kênh N7	TV	xã Tân Hiệp	H. Thạnh Hoá			10° 47' 03"	106° 07' 52"	10° 48' 26"	106° 08' 24"	C-48-33-A-d
quốc lộ N1	KX	xã Tân Hiệp	H. Thạnh Hoá			10° 53' 29"	106° 18' 23"	10° 53' 49"	105° 34' 24"	C-48-33-A-d
kênh T7	TV	xã Tân Hiệp	H. Thạnh Hoá			10° 46' 54"	106° 08' 42"	10° 46' 01"	106° 10' 15"	C-48-33-A-d
rạch Than Bùn	TV	xã Tân Hiệp	H. Thạnh Hoá			10° 48' 12"	106° 09' 26"	10° 46' 38"	106° 10' 07"	C-48-33-A-d
kênh Trung Tâm	TV	xã Tân Hiệp	H. Thạnh Hoá			10° 47' 09"	106° 11' 09"	10° 48' 25"	106° 05' 46"	C-48-33-A-d; C-48-33-A-c
Áp 1	DC	xã Tân Tây	H. Thạnh Hoá	10° 38' 14"	106° 15' 24"					C-48-33-D-a
Áp 2	DC	xã Tân Tây	H. Thạnh Hoá	10° 38' 57"	106° 16' 33"					C-48-33-D-a
Áp 3	DC	xã Tân Tây	H. Thạnh Hoá	10° 39' 30"	106° 15' 23"					C-48-33-D-a
Áp 4	DC	xã Tân Tây	H. Thạnh Hoá	10° 40' 45"	106° 14' 34"					C-48-33-C-b
Áp 5	DC	xã Tân Tây	H. Thạnh Hoá	10° 36' 32"	106° 14' 41"					C-48-33-C-d
Rạch Muong	TV	xã Tân Tây	H. Thạnh Hoá			10° 37' 47"	106° 16' 19"	10° 39' 05"	106° 16' 51"	C-48-33-D-a

Địa danh	Nhóm đối tượng	Tên ĐVHC cấp xã	Tên ĐVHC cấp huyện	Toạ độ vị trí tương đối của đối tượng						Phiên hiệu mảnh bản đồ địa hình
				Toạ độ trung tâm		Toạ độ điểm đầu		Toạ độ điểm cuối		
				Vĩ độ	Kinh độ	Vĩ độ	Kinh độ	Vĩ độ	Kinh độ	
kênh 21-Cà Ràng	TV	xã Tân Tây	H. Thạnh Hoá			10° 39' 09"	106° 15' 54"	10° 35' 07"	106° 15' 17"	C-48-33-D-a
kênh 23-Thầy Pháp	TV	xã Tân Tây	H. Thạnh Hoá			10° 40' 52"	106° 14' 26"	10° 35' 01"	106° 14' 12"	C-48-33-C-b
kênh 3-La Khoa	TV	xã Tân Tây	H. Thạnh Hoá			10° 37' 39"	106° 18' 19"	10° 36' 29"	106° 11' 46"	C-48-33-C-d
kênh 5000-Bắc Đông	TV	xã Tân Tây	H. Thạnh Hoá			10° 35' 13"	106° 20' 40"	10° 34' 58"	105° 52' 28"	C-48-33-D-c
rạch Bà Sở	TV	xã Tân Tây	H. Thạnh Hoá			10° 38' 12"	106° 14' 39"	10° 39' 37"	106° 15' 19"	C-48-33-C-b
rạch Bà Thầy	TV	xã Tân Tây	H. Thạnh Hoá			10° 39' 05"	106° 16' 05"	10° 38' 30"	106° 15' 53"	C-48-33-D-a
rạch Cá Bông	TV	xã Tân Tây	H. Thạnh Hoá			10° 38' 25"	106° 16' 08"	10° 39' 00"	106° 16' 18"	C-48-33-D-a
rạch Ô Gà	TV	xã Tân Tây	H. Thạnh Hoá			10° 37' 52"	106° 16' 09"	10° 39' 00"	106° 16' 39"	C-48-33-D-a
Đường QL.62	KX	xã Tân Tây	H. Thạnh Hoá			10° 32' 29"	106° 24' 24"	10° 50' 26"	105° 55' 43"	C-48-33-D-a
kênh Rạch Gia	TV	xã Tân Tây	H. Thạnh Hoá			10° 39' 17"	106° 15' 40"	10° 38' 47"	106° 15' 06"	C-48-33-D-a
kênh Tam Lang	TV	xã Tân Tây	H. Thạnh Hoá			10° 38' 14"	106° 16' 40"	10° 39' 07"	106° 17' 02"	C-48-33-D-a
kênh Thuỷ Tân	TV	xã Tân Tây	H. Thạnh Hoá			10° 39' 40"	106° 12' 00"	10° 37' 40"	106° 18' 19"	C-48-33-D-a;
sông Vàm Cỏ Tây	TV	xã Tân Tây	H. Thạnh Hoá			10° 53' 54"	105° 45' 57"	10° 30' 15"	106° 33' 27"	C-48-33-D-a
Áp 1	DC	xã Thạnh An	H. Thạnh Hoá	10° 36' 31"	106° 11' 43"					C-48-33-C-d
Kênh 1	TV	xã Thạnh An	H. Thạnh Hoá			10° 38' 11"	106° 07' 00"	10° 36' 14"	106° 07' 11"	C-48-33-C-a; C-48-33-C-c
Áp 2	DC	xã Thạnh An	H. Thạnh Hoá	10° 35' 06"	106° 10' 48"					C-48-33-C-d
Áp 3	DC	xã Thạnh An	H. Thạnh Hoá	10° 36' 10"	106° 08' 25"					C-48-33-C-d
Áp 4	DC	xã Thạnh An	H. Thạnh Hoá	10° 36' 05"	106° 05' 34"					C-48-33-C-c
kênh 900	TV	xã Thạnh An	H. Thạnh Hoá			10° 35' 16"	106° 11' 46"	10° 36' 36"	106° 05' 54"	C-48-33-C-d; C-48-33-C-c
kênh 2000 Nam 1	TV	xã Thạnh An	H. Thạnh Hoá			10° 36' 22"	106° 05' 17"	10° 37' 32"	106° 08' 18"	C-48-33-C-c; C-48-33-C-d;
kênh 2000 Nam 2	TV	xã Thạnh An	H. Thạnh Hoá			10° 37' 32"	106° 08' 18"	10° 38' 04"	106° 10' 59"	C-48-33-C-c
kênh 5000-Bắc Đông	TV	xã Thạnh An	H. Thạnh Hoá			10° 35' 13"	106° 20' 40"	10° 34' 58"	105° 52' 28"	C-48-33-C-d; C-48-33-C-c
kênh Bà Năm Nhị	TV	xã Thạnh An	H. Thạnh Hoá			10° 34' 37"	106° 05' 58"	10° 35' 59"	106° 05' 56"	C-48-33-C-c
kênh Bắc Đông Cũ	TV	xã Thạnh An	H. Thạnh Hoá			10° 34' 53"	106° 11' 45"	10° 36' 34"	106° 02' 55"	C-48-33-C-c; C-48-33-C-d
cầu Bến Kè	KX	xã Thạnh An	H. Thạnh Hoá	10° 38' 14"	106° 11' 45"					C-48-33-C-b
kênh Bến Kè	TV	xã Thạnh An	H. Thạnh Hoá			10° 39' 35"	106° 11' 48"	10° 34' 53"	106° 11' 46"	C-48-33-C-d
kênh Bến Kè 3	TV	xã Thạnh An	H. Thạnh Hoá			10° 36' 42"	106° 11' 46"	10° 36' 44"	106° 08' 28"	C-48-33-C-d; C-48-33-C-c
rọc Búng Bà Cua	TV	xã Thạnh An	H. Thạnh Hoá			10° 37' 28"	106° 09' 34"	10° 37' 49"	106° 09' 05"	C-48-33-C-b; C-48-33-C-d
cầu Lâm Nghiệp 2	KX	xã Thạnh An	H. Thạnh Hoá	10° 38' 15"	106° 09' 42"					C-48-33-C-b
cầu Lâm Nghiệp 3	KX	xã Thạnh An	H. Thạnh Hoá	10° 38' 15"	106° 10' 27"					C-48-33-C-b

Địa danh	Nhóm đối tượng	Tên ĐVHC cấp xã	Tên ĐVHC cấp huyện	Toạ độ vị trí tương đối của đối tượng						Phiên hiệu mảnh bản đồ địa hình
				Toạ độ trung tâm		Toạ độ điểm đầu		Toạ độ điểm cuối		
				Vĩ độ	Kinh độ	Vĩ độ	Kinh độ	Vĩ độ	Kinh độ	
kênh Một Thước	TV	xã Thạnh An	H. Thạnh Hoá			10° 35' 56"	106° 08' 30"	10° 37' 25"	106° 08' 26"	C-48-33-C-d
Đường QL.62	KX	xã Thạnh An	H. Thạnh Hoá			10° 32' 29"	106° 24' 24"	10° 50' 26"	105° 55' 43"	C-48-33-C-b
Đường QL.N2	KX	xã Thạnh An	H. Thạnh Hoá			10° 56' 34"	106° 27' 06"	10° 32' 41"	105° 54' 14"	C-48-33-C-c; C-48-33-C-b; C-48-33-C-d
kênh Rạch Cái Tôm	TV	xã Thạnh An	H. Thạnh Hoá			10° 41' 14"	106° 05' 34"	10° 31' 27"	106° 05' 23"	C-48-33-C-c
kênh Thanh Niên	TV	xã Thạnh An	H. Thạnh Hoá			10° 38' 13"	106° 10' 59"	10° 35' 28"	106° 10' 59"	C-48-33-C-d; C-48-33-C-b
Kênh 3	TV	xã Thạnh Phú	H. Thạnh Hoá			10° 41' 31"	106° 08' 06"	10° 40' 54"	106° 08' 05"	C-48-33-C-b
kênh 2-9	TV	xã Thạnh Phú	H. Thạnh Hoá			10° 42' 50"	106° 05' 12"	10° 43' 14"	106° 09' 47"	C-48-33-C-b
rạch Bà Đào	TV	xã Thạnh Phú	H. Thạnh Hoá			10° 42' 02"	106° 07' 48"	10° 41' 37"	106° 07' 40"	C-48-33-C-b
kênh Bảy Thước-30-4	TV	xã Thạnh Phú	H. Thạnh Hoá			10° 41' 05"	106° 08' 45"	10° 41' 32"	105° 44' 40"	C-48-33-C-b;
ấp Cà Cò	DC	xã Thạnh Phú	H. Thạnh Hoá	10° 41' 09"	106° 10' 06"					C-48-33-C-b
rạch Cà Gừa	TV	xã Thạnh Phú	H. Thạnh Hoá			10° 43' 10"	106° 08' 59"	10° 42' 11"	106° 09' 58"	C-48-33-C-b
rạch Cà Thom	TV	xã Thạnh Phú	H. Thạnh Hoá			10° 38' 51"	106° 07' 57"	10° 41' 05"	106° 08' 45"	C-48-33-C-b
rạch Cái Gừa	TV	xã Thạnh Phú	H. Thạnh Hoá			10° 43' 10"	106° 08' 59"	10° 41' 18"	106° 10' 17"	C-48-33-C-b
kênh Đường Bàng	TV	xã Thạnh Phú	H. Thạnh Hoá			10° 41' 45"	106° 08' 24"	10° 43' 08"	106° 08' 35"	C-48-33-C-b
kênh Hai Vụ-2000 Bắc	TV	xã Thạnh Phú	H. Thạnh Hoá			10° 40' 44"	106° 10' 42"	10° 37' 40"	106° 02' 23"	C-48-33-C-b
kênh Lòng Đền	TV	xã Thạnh Phú	H. Thạnh Hoá			10° 41' 15"	106° 08' 30"	10° 40' 57"	106° 08' 16"	C-48-33-C-b
kênh Ma Ren	TV	xã Thạnh Phú	H. Thạnh Hoá			10° 41' 37"	106° 07' 27"	10° 51' 22"	106° 10' 53"	C-48-33-C-b; C-48-33-C-a
kênh Một Thước	TV	xã Thạnh Phú	H. Thạnh Hoá			10° 41' 18"	106° 07' 29"	10° 40' 47"	106° 07' 40"	C-48-33-C-a
rạch Ông An	TV	xã Thạnh Phú	H. Thạnh Hoá			10° 41' 18"	106° 07' 29"	10° 41' 22"	106° 07' 19"	C-48-33-C-b; C-48-33-C-a
rạch Ông Bường	TV	xã Thạnh Phú	H. Thạnh Hoá			10° 40' 24"	106° 09' 52"	10° 40' 54"	106° 09' 45"	C-48-33-C-b
ấp Ông Hiếu	DC	xã Thạnh Phú	H. Thạnh Hoá	10° 40' 55"	106° 10' 23"					C-48-33-C-b
ấp Ông Quới	DC	xã Thạnh Phú	H. Thạnh Hoá	10° 41' 30"	106° 08' 00"					C-48-33-C-b
rạch Ông Sy	TV	xã Thạnh Phú	H. Thạnh Hoá			10° 40' 26"	106° 08' 55"	10° 41' 02"	106° 09' 10"	C-48-33-C-b
kênh Rạch Xẻo Mũi	TV	xã Thạnh Phú	H. Thạnh Hoá			10° 41' 32"	106° 07' 18"	10° 40' 23"	106° 08' 05"	C-48-33-C-b
ấp Thạnh Lập	DC	xã Thạnh Phú	H. Thạnh Hoá	10° 41' 18"	106° 08' 35"					C-48-33-C-b
sông Vàm Cỏ Tây	TV	xã Thạnh Phú	H. Thạnh Hoá			10° 53' 54"	105° 45' 57"	10° 30' 15"	106° 33' 27"	C-48-33-C-b
rạch Vàm Lớn-Cà Bù	TV	xã Thạnh Phú	H. Thạnh Hoá			10° 44' 01"	106° 09' 02"	10° 41' 17"	106° 10' 34"	C-48-33-C-b
kênh Xáng Vịnh Sao	TV	xã Thạnh Phú	H. Thạnh Hoá			10° 41' 33"	106° 08' 32"	10° 42' 29"	106° 08' 56"	C-48-33-C-b
kênh 79	TV	xã Thạnh Phước	H. Thạnh Hoá			10° 41' 16"	106° 04' 28"	10° 57' 14"	105° 32' 14"	C-48-33-C-a
kênh 2-9	TV	xã Thạnh Phước	H. Thạnh Hoá			10° 42' 50"	106° 05' 12"	10° 43' 14"	106° 09' 47"	C-48-33-C-b
rạch Bà Biên	TV	xã Thạnh Phước	H. Thạnh Hoá			10° 42' 03"	106° 04' 41"	10° 41' 42"	106° 04' 54"	C-48-33-C-a
rạch Bà Dại	TV	xã Thạnh Phước	H. Thạnh Hoá			10° 41' 01"	106° 06' 00"	10° 41' 17"	106° 05' 41"	C-48-33-C-a

Địa danh	Nhóm đối tượng	Tên ĐVHC cấp xã	Tên ĐVHC cấp huyện	Toạ độ vị trí tương đối của đối tượng						Phiên hiệu mảnh bản đồ địa hình
				Toạ độ trung tâm		Toạ độ điểm đầu		Toạ độ điểm cuối		
				Vĩ độ	Kinh độ	Vĩ độ	Kinh độ	Vĩ độ	Kinh độ	
rạch Bắc Bò	TV	xã Thạnh Phước	H. Thạnh Hoá			10° 40' 21"	106° 01' 51"	10° 40' 52"	106° 04' 20"	C-48-33-C-a
kênh Bảy Thước 30-4	TV	xã Thạnh Phước	H. Thạnh Hoá			10° 41' 05"	106° 08' 45"	10° 41' 32"	105° 44' 40"	C-48-33-C-a
kênh Bình Phước 2	TV	xã Thạnh Phước	H. Thạnh Hoá			10° 43' 01"	106° 07' 12"	10° 45' 23"	106° 07' 19"	C-48-33-C-a; C-48-33-C-b; C-48-33-A-c
ấp Cà Sấu	DC	xã Thạnh Phước	H. Thạnh Hoá	10° 41' 33"	106° 07' 00"					C-48-33-C-a
rạch Cà Sấu	TV	xã Thạnh Phước	H. Thạnh Hoá			10° 41' 42"	106° 06' 53"	10° 41' 28"	106° 06' 42"	C-48-33-C-a
ấp Đá Biên	DC	xã Thạnh Phước	H. Thạnh Hoá	10° 41' 21"	106° 04' 43"					C-48-33-C-a
rạch Đá Biên	TV	xã Thạnh Phước	H. Thạnh Hoá			10° 37' 17"	106° 02' 35"	10° 41' 24"	106° 04' 44"	C-48-33-C-a
kênh Dân Lập	TV	xã Thạnh Phước	H. Thạnh Hoá			10° 41' 27"	106° 06' 11"	10° 40' 21"	106° 06' 14"	C-48-33-C-a
Ấp Đình	DC	xã Thạnh Phước	H. Thạnh Hoá	10° 41' 32"	106° 05' 56"					C-48-33-C-a
kênh Hai Vụ-2000 Bắc	TV	xã Thạnh Phước	H. Thạnh Hoá			10° 40' 44"	106° 10' 42"	10° 37' 40"	106° 02' 23"	C-48-33-C-a
Di tích lịch sử văn hoá Khu tưởng niệm liệt sỹ Trung đoàn 207	KX	xã Thạnh Phước	H. Thạnh Hoá	10° 40' 57"	106° 02' 44"					C-48-33-C-a
kênh Lâm Trường 3	TV	xã Thạnh Phước	H. Thạnh Hoá			10° 45' 38"	106° 06' 18"	10° 45' 01"	106° 08' 46"	C-48-33-A-c; C-48-33-A-d
kênh Ma Ren	TV	xã Thạnh Phước	H. Thạnh Hoá			10° 41' 37"	106° 07' 27"	10° 51' 22"	106° 10' 53"	C-48-33-C-b; C-48-33-C-a
tráp Mướp Ba	TV	xã Thạnh Phước	H. Thạnh Hoá			10° 44' 41"	106° 07' 58"	10° 44' 11"	106° 08' 38"	C-48-33-C-b
Kênh Năng	TV	xã Thạnh Phước	H. Thạnh Hoá			10° 42' 54"	106° 06' 01"	10° 45' 33"	106° 06' 36"	C-48-33-C-a; C-48-33-A-c
rạch Ngọn Bắc Giữa	TV	xã Thạnh Phước	H. Thạnh Hoá			10° 40' 16"	106° 01' 54"	10° 40' 58"	106° 03' 17"	C-48-33-C-a
ấp Ông Quới	DC	xã Thạnh Phước	H. Thạnh Hoá	10° 40' 10"	106° 05' 47"					C-48-33-C-a
rạch Ông Quới	TV	xã Thạnh Phước	H. Thạnh Hoá			10° 40' 52"	106° 06' 28"	10° 41' 24"	106° 06' 37"	C-48-33-C-a
kênh Rạch Cái Tôm	TV	xã Thạnh Phước	H. Thạnh Hoá			10° 41' 14"	106° 05' 34"	10° 31' 27"	106° 05' 23"	C-48-33-C-a
kênh Rạch Xẻo Mũi	TV	xã Thạnh Phước	H. Thạnh Hoá			10° 41' 32"	106° 07' 18"	10° 40' 23"	106° 08' 05"	C-48-33-C-a
ấp Thạnh Trung	DC	xã Thạnh Phước	H. Thạnh Hoá	10° 40' 24"	106° 06' 40"					C-48-33-C-a
rạch Thủ Ngân	TV	xã Thạnh Phước	H. Thạnh Hoá			10° 39' 58"	106° 04' 55"	10° 41' 05"	106° 05' 11"	C-48-33-C-a
kênh Thủy Lợi	TV	xã Thạnh Phước	H. Thạnh Hoá			10° 42' 57"	106° 06' 30"	10° 41' 32"	106° 06' 00"	C-48-33-C-a
sông Vàm Cỏ Tây	TV	xã Thạnh Phước	H. Thạnh Hoá			10° 53' 54"	105° 45' 57"	10° 30' 15"	106° 33' 27"	C-48-33-C-a
kênh Xáng Bò Cạp	TV	xã Thạnh Phước	H. Thạnh Hoá			10° 38' 43"	106° 05' 16"	10° 39' 32"	106° 01' 22"	C-48-33-C-a
ấp 61	DC	xã Thuận Bình	H. Thạnh Hoá	10° 46' 31"	106° 10' 27"					C-48-33-A-d
kênh 61	TV	xã Thuận Bình	H. Thạnh Hoá			10° 51' 11"	105° 51' 31"	10° 46' 44"	106° 15' 51"	C-48-33-A-d
rạch Cà Bàng	TV	xã Thuận Bình	H. Thạnh Hoá			10° 43' 23"	106° 11' 31"	10° 42' 07"	106° 10' 55"	C-48-33-C-b
ấp Đôn A	DC	xã Thuận Bình	H. Thạnh Hoá	10° 44' 41"	106° 14' 15"					C-48-33-C-b
Ấp Gãy	DC	xã Thuận Bình	H. Thạnh Hoá	10° 45' 49"	106° 12' 55"					C-48-33-A-d

Địa danh	Nhóm đối tượng	Tên ĐVHC cấp xã	Tên ĐVHC cấp huyện	Toạ độ vị trí tương đối của đối tượng						Phiên hiệu mảnh bản đồ địa hình
				Toạ độ trung tâm		Toạ độ điểm đầu		Toạ độ điểm cuối		
				Vĩ độ	Kinh độ	Vĩ độ	Kinh độ	Vĩ độ	Kinh độ	
ngã ba Kênh Gây	TV	xã Thuận Bình	H. Thạnh Hoá	10° 44' 43"	106° 14' 21"					C-48-33-C-b
kênh Ma Ren	TV	xã Thuận Bình	H. Thạnh Hoá			10° 41' 37"	106° 07' 27"	10° 51' 22"	106° 10' 53"	C-48-33-A-d
kênh Ma Ren-Rạch Góc	TV	xã Thuận Bình	H. Thạnh Hoá			10° 53' 26"	106° 18' 23"	10° 46' 24"	106° 10' 23"	C-48-33-A-d
kênh Nhơn Xuyên	TV	xã Thuận Bình	H. Thạnh Hoá			10° 39' 42"	106° 10' 55"	10° 44' 43"	106° 14' 21"	C-48-33-C-b
Đường QL.N1	KX	xã Thuận Bình	H. Thạnh Hoá			10° 53' 29"	106° 18' 23"	10° 53' 49"	105° 34' 24"	C-48-33-A-d
kênh T1	TV	xã Thuận Bình	H. Thạnh Hoá			10° 43' 46"	106° 13' 36"	10° 44' 30"	106° 09' 25"	C-48-33-C-b
kênh T2	TV	xã Thuận Bình	H. Thạnh Hoá			10° 43' 46"	106° 10' 31"	10° 43' 33"	106° 11' 38"	C-48-33-C-b
ấp T3	DC	xã Thuận Bình	H. Thạnh Hoá	10° 44' 15"	106° 10' 57"					C-48-33-C-b
kênh T4	TV	xã Thuận Bình	H. Thạnh Hoá			10° 44' 32"	106° 14' 06"	10° 45' 59"	106° 10' 15"	C-48-33-A-d
kênh T5	TV	xã Thuận Bình	H. Thạnh Hoá			10° 46' 21"	106° 10' 22"	10° 45' 21"	106° 14' 28"	C-48-33-A-d
kênh T8	TV	xã Thuận Bình	H. Thạnh Hoá			10° 42' 15"	106° 13' 54"	10° 44' 04"	106° 09' 04"	C-48-33-C-b
rạch Than Bùn	TV	xã Thuận Bình	H. Thạnh Hoá			10° 46' 09"	106° 10' 43"	10° 44' 00"	106° 13' 45"	C-48-33-A-d; C-48-33-C-b
ấp Trà Cú	DC	xã Thuận Bình	H. Thạnh Hoá	10° 43' 08"	106° 14' 02"					C-48-33-C-b
kênh Trà Cú Hạ	TV	xã Thuận Bình	H. Thạnh Hoá			10° 46' 44"	106° 15' 52"	10° 41' 07"	106° 13' 44"	C-48-33-C-b
kênh Trung tâm	TV	xã Thuận Bình	H. Thạnh Hoá			10° 47' 09"	106° 11' 09"	10° 48' 25"	106° 05' 46"	C-48-33-A-d
Kênh 3	TV	xã Thuận Nghĩa Hoà	H. Thạnh Hoá			10° 41' 05"	106° 11' 50"	10° 41' 17"	106° 12' 45"	C-48-33-C-b
ấp Bà Luông	DC	xã Thuận Nghĩa Hoà	H. Thạnh Hoá	10° 39' 49"	106° 11' 39"					C-48-33-C-b
rạch Bà Luông	TV	xã Thuận Nghĩa Hoà	H. Thạnh Hoá			10° 39' 39"	106° 11' 19"	10° 40' 32"	106° 11' 27"	C-48-33-C-b
rạch Cà Bàng	TV	xã Thuận Nghĩa Hoà	H. Thạnh Hoá			10° 43' 23"	106° 11' 31"	10° 42' 07"	106° 10' 55"	C-48-33-C-b
rạch Cà Gừng	TV	xã Thuận Nghĩa Hoà	H. Thạnh Hoá			10° 43' 12"	106° 10' 38"	10° 42' 19"	106° 10' 37"	C-48-33-C-b
rạch Cà Kinh 2	TV	xã Thuận Nghĩa Hoà	H. Thạnh Hoá			10° 40' 46"	106° 12' 15"	10° 40' 08"	106° 12' 25"	C-48-33-C-b
rạch Cái Gừa	TV	xã Thuận Nghĩa Hoà	H. Thạnh Hoá			10° 43' 10"	106° 08' 59"	10° 41' 18"	106° 10' 17"	C-48-33-C-b
rạch Chà Bé	TV	xã Thuận Nghĩa Hoà	H. Thạnh Hoá			10° 41' 07"	106° 11' 31"	10° 41' 01"	106° 10' 41"	C-48-33-C-b
kênh Ma Ren	TV	xã Thuận Nghĩa Hoà	H. Thạnh Hoá			10° 41' 37"	106° 07' 27"	10° 51' 22"	106° 10' 53"	C-48-33-C-b
ấp Nhơn Xuyên	DC	xã Thuận Nghĩa Hoà	H. Thạnh Hoá	10° 42' 11"	106° 12' 36"					C-48-33-C-b
kênh Nhơn Xuyên	TV	xã Thuận Nghĩa Hoà	H. Thạnh Hoá			10° 39' 42"	106° 10' 55"	10° 44' 43"	106° 14' 21"	C-48-33-C-b
rạch Ông Bình	TV	xã Thuận Nghĩa Hoà	H. Thạnh Hoá			10° 41' 47"	106° 12' 17"	10° 41' 07"	106° 13' 43"	C-48-33-C-b
rạch Ông Thang	TV	xã Thuận Nghĩa Hoà	H. Thạnh Hoá			10° 40' 20"	106° 11' 18"	10° 40' 25"	106° 10' 50"	C-48-33-C-b
Đường QL.N2	KX	xã Thuận Nghĩa Hoà	H. Thạnh Hoá			10° 56' 34"	106° 27' 06"	10° 32' 41"	105° 54' 14"	C-48-33-C-b
kênh Rạch Miếu	TV	xã Thuận Nghĩa Hoà	H. Thạnh Hoá			10° 48' 51"	106° 12' 05"	10° 40' 51"	106° 11' 41"	C-48-33-C-b
kênh T8	TV	xã Thuận Nghĩa Hoà	H. Thạnh Hoá			10° 42' 15"	106° 13' 54"	10° 44' 04"	106° 09' 04"	C-48-33-C-b
ấp Trà Cú	DC	xã Thuận Nghĩa Hoà	H. Thạnh Hoá	10° 41' 14"	106° 13' 39"					C-48-33-C-b
kênh Trà Cú Hạ	TV	xã Thuận Nghĩa Hoà	H. Thạnh Hoá			10° 46' 44"	106° 15' 52"	10° 41' 07"	106° 13' 44"	C-48-33-C-b
Đình Trung	KX	xã Thuận Nghĩa Hoà	H. Thạnh Hoá	10° 40' 30"	106° 10' 50"					C-48-33-C-b
sông Vàm Cỏ Tây	TV	xã Thuận Nghĩa Hoà	H. Thạnh Hoá			10° 53' 54"	105° 45' 57"	10° 30' 15"	106° 33' 27"	C-48-33-C-b
kênh Vàm Lăng	TV	xã Thuận Nghĩa Hoà	H. Thạnh Hoá			10° 41' 36"	106° 10' 57"	10° 41' 23"	106° 12' 00"	C-48-33-C-b

Địa danh	Nhóm đối tượng	Tên ĐVHC cấp xã	Tên ĐVHC cấp huyện	Toạ độ vị trí tương đối của đối tượng						Phiên hiệu mảnh bản đồ địa hình
				Toạ độ trung tâm		Toạ độ điểm đầu		Toạ độ điểm cuối		
				Vĩ độ	Kinh độ	Vĩ độ	Kinh độ	Vĩ độ	Kinh độ	
ấp Vàm Lớn	DC	xã Thuận Nghĩa Hoà	H. Thạnh Hoá	10° 41' 59"	106° 10' 57"					C-48-33-C-b
rạch Vàm Lớn-Cà Bù	TV	xã Thuận Nghĩa Hoà	H. Thạnh Hoá			10° 44' 01"	106° 09' 02"	10° 41' 17"	106° 10' 34"	C-48-33-C-b
ấp Vườn Xoài	DC	xã Thuận Nghĩa Hoà	H. Thạnh Hoá	10° 40' 19"	106° 10' 54"					C-48-33-C-b
rạch Xẻo Rô	TV	xã Thuận Nghĩa Hoà	H. Thạnh Hoá			10° 42' 38"	106° 11' 26"	10° 42' 05"	106° 11' 09"	C-48-33-C-b
Kênh 2	TV	xã Thủy Đông	H. Thạnh Hoá			10° 37' 04"	106° 13' 34"	10° 37' 03"	106° 11' 46"	C-48-33-C-d
kênh 24	TV	xã Thủy Đông	H. Thạnh Hoá			10° 38' 11"	106° 13' 34"	10° 34' 57"	106° 13' 37"	C-48-33-C-d
kênh 25	TV	xã Thủy Đông	H. Thạnh Hoá			10° 38' 10"	106° 12' 59"	10° 34' 54"	106° 13' 06"	C-48-33-C-d; C-48-33-C-b
kênh 1000	TV	xã Thủy Đông	H. Thạnh Hoá			10° 37' 36"	106° 11' 46"	10° 37' 37"	106° 13' 34"	C-48-33-C-b; C-48-33-C-d
kênh 23-Thầy Pháp	TV	xã Thủy Đông	H. Thạnh Hoá			10° 40' 52"	106° 14' 26"	10° 35' 01"	106° 14' 12"	C-48-33-C-b
kênh 3-La Khoa	TV	xã Thủy Đông	H. Thạnh Hoá			10° 37' 39"	106° 18' 19"	10° 36' 29"	106° 11' 46"	C-48-33-C-d
kênh 500 B	TV	xã Thủy Đông	H. Thạnh Hoá			10° 38' 09"	106° 12' 41"	10° 37' 10"	106° 12' 41"	C-48-33-C-b
kênh 500 C	TV	xã Thủy Đông	H. Thạnh Hoá			10° 38' 10"	106° 13' 16"	10° 37' 04"	106° 13' 16"	C-48-33-C-b
kênh 5000-Bắc Đông	TV	xã Thủy Đông	H. Thạnh Hoá			10° 35' 13"	106° 20' 40"	10° 34' 58"	105° 52' 28"	C-48-33-C-d
ấp Bến Kè	DC	xã Thủy Đông	H. Thạnh Hoá	10° 39' 30"	106° 11' 52"					C-48-33-C-b
cầu Bến Kè	KX	xã Thủy Đông	H. Thạnh Hoá	10° 38' 14"	106° 11' 45"					C-48-33-C-b
kênh Bến Kè	TV	xã Thủy Đông	H. Thạnh Hoá			10° 39' 35"	106° 11' 48"	10° 34' 53"	106° 11' 46"	C-48-33-C-b
kênh Cây Khé	TV	xã Thủy Đông	H. Thạnh Hoá			10° 39' 44"	106° 12' 45"	10° 38' 09"	106° 12' 43"	C-48-33-C-b
ấp Đông Hoà	DC	xã Thủy Đông	H. Thạnh Hoá	10° 37' 16"	106° 13' 35"					C-48-33-C-d
Rạch Kinh	TV	xã Thủy Đông	H. Thạnh Hoá			10° 39' 18"	106° 13' 30"	10° 39' 53"	106° 13' 18"	C-48-33-C-b
ấp Nước Trong	DC	xã Thủy Đông	H. Thạnh Hoá	10° 39' 17"	106° 13' 15"					C-48-33-C-b
kênh Nước Trong	TV	xã Thủy Đông	H. Thạnh Hoá			10° 39' 50"	106° 13' 10"	10° 38' 11"	106° 13' 21"	C-48-33-C-b
rạch Ông Hưng	TV	xã Thủy Đông	H. Thạnh Hoá			10° 40' 35"	106° 14' 04"	10° 41' 01"	106° 14' 10"	C-48-33-C-b
Đường QL.62	KX	xã Thủy Đông	H. Thạnh Hoá			10° 32' 29"	106° 24' 24"	10° 50' 26"	105° 55' 43"	C-48-33-C-b
kênh Rạch Lò	TV	xã Thủy Đông	H. Thạnh Hoá			10° 39' 39"	106° 12' 00"	10° 38' 10"	106° 12' 17"	C-48-33-C-b
kênh Thủy Tân	TV	xã Thủy Đông	H. Thạnh Hoá			10° 39' 40"	106° 12' 00"	10° 37' 40"	106° 18' 19"	C-48-33-C-b
sông Vàm Cỏ Tây	TV	xã Thủy Đông	H. Thạnh Hoá			10° 53' 54"	105° 45' 57"	10° 30' 15"	106° 33' 27"	C-48-33-C-b
ấp Voi Đình	DC	xã Thủy Đông	H. Thạnh Hoá	10° 40' 59"	106° 13' 46"					C-48-33-C-b
Áp 1	DC	xã Thủy Tây	H. Thạnh Hoá	10° 37' 56"	106° 06' 15"					C-48-33-C-a
Kênh 1	TV	xã Thủy Tây	H. Thạnh Hoá			10° 38' 11"	106° 07' 00"	10° 36' 14"	106° 07' 11"	C-48-33-C-a; C-48-33-C-c
Áp 2	DC	xã Thủy Tây	H. Thạnh Hoá	10° 38' 30"	106° 07' 55"					C-48-33-C-b
Áp 3	DC	xã Thủy Tây	H. Thạnh Hoá	10° 38' 58"	106° 08' 54"					C-48-33-C-b
Áp 4	DC	xã Thủy Tây	H. Thạnh Hoá	10° 40' 08"	106° 10' 46"					C-48-33-C-b
kênh 2000 Nam 1	TV	xã Thủy Tây	H. Thạnh Hoá			10° 36' 22"	106° 05' 17"	10° 37' 32"	106° 08' 18"	C-48-33-C-c
kênh 2000 Nam 2	TV	xã Thủy Tây	H. Thạnh Hoá			10° 37' 32"	106° 08' 18"	10° 38' 04"	106° 10' 59"	C-48-33-C-c

Địa danh	Nhóm đối tượng	Tên ĐVHC cấp xã	Tên ĐVHC cấp huyện	Toạ độ vị trí tương đối của đối tượng						Phiên hiệu mảnh bản đồ địa hình
				Toạ độ trung tâm		Toạ độ điểm đầu		Toạ độ điểm cuối		
				Vĩ độ	Kinh độ	Vĩ độ	Kinh độ	Vĩ độ	Kinh độ	
cầu Búng Bà Cua	KX	xã Thuỷ Tây	H. Thạnh Hoá	10° 38' 35"	106° 08' 07"					C-48-33-C-b
rọc Búng Bà Cua	TV	xã Thuỷ Tây	H. Thạnh Hoá			10° 37' 28"	106° 09' 34"	10° 37' 49"	106° 09' 05"	C-48-33-C-b
rạch Cà Thom	TV	xã Thuỷ Tây	H. Thạnh Hoá			10° 38' 51"	106° 07' 57"	10° 41' 05"	106° 08' 45"	
kênh Dương Văn Dương	TV	xã Thuỷ Tây	H. Thạnh Hoá			10° 39' 41"	106° 10' 49"	10° 39' 35"	105° 46' 45"	C-48-33-C-b
kênh Hai Vụ-2000 Bắc	TV	xã Thuỷ Tây	H. Thạnh Hoá			10° 40' 44"	106° 10' 42"	10° 37' 40"	106° 02' 23"	C-48-33-C-b
cầu Lâm Nghiệp 1	KX	xã Thuỷ Tây	H. Thạnh Hoá	10° 38' 22"	106° 09' 01"					C-48-33-C-b
Đường QL.62	KX	xã Thuỷ Tây	H. Thạnh Hoá			10° 32' 29"	106° 24' 24"	10° 50' 26"	105° 55' 43"	C-48-33-C-a
Đường QL.N2	KX	xã Thuỷ Tây	H. Thạnh Hoá			10° 56' 34"	106° 27' 06"	10° 32' 41"	105° 54' 14"	C-48-33-C-c; C-48-33-C-b; C-48-33-C-d
kênh Rạch Cái Tôm	TV	xã Thuỷ Tây	H. Thạnh Hoá			10° 41' 14"	106° 05' 34"	10° 31' 27"	106° 05' 23"	C-48-33-C-c
kênh T4	TV	xã Thuỷ Tây	H. Thạnh Hoá			10° 37' 20"	106° 05' 11"	10° 38' 03"	106° 06' 59"	C-48-33-C-a; C-48-33-C-c
trại giam Thạnh Hoà	KX	xã Thuỷ Tây	H. Thạnh Hoá	10° 37' 27"	106° 06' 54"					C-48-33-C-c
ngã ba Tuyên Nhơn	KX	xã Thuỷ Tây	H. Thạnh Hoá	10° 38' 40"	106° 08' 20"					C-48-33-C-b
sông Vàm Cỏ Tây	TV	xã Thuỷ Tây	H. Thạnh Hoá			10° 53' 54"	105° 45' 57"	10° 30' 15"	106° 33' 27"	C-48-33-C-b
ấp 11	DC	TT. Thủ Thừa	H. Thủ Thừa	10° 36' 29"	106° 24' 16"					C-48-33-D-d
ấp 3 Nhà Thương	DC	TT. Thủ Thừa	H. Thủ Thừa	10° 36' 36"	106° 24' 49"					C-48-33-D-d
ấp An Hoà 3	DC	TT. Thủ Thừa	H. Thủ Thừa	10° 36' 53"	106° 23' 41"					C-48-33-D-d
kênh Bà Báng	TV	TT. Thủ Thừa	H. Thủ Thừa			10° 36' 20"	106° 24' 05"	10° 38' 35"	106° 22' 35"	C-48-33-D-d; C-48-33-D-b
kênh Bo Bo	TV	TT. Thủ Thừa	H. Thủ Thừa			10° 36' 49"	106° 24' 49"	10° 46' 44"	106° 15' 52"	C-48-33-D-b
ấp Cầu Xây	DC	TT. Thủ Thừa	H. Thủ Thừa	10° 36' 12"	106° 24' 29"					C-48-33-D-d
rạch Cây Gáo-Cầu Voi	TV	TT. Thủ Thừa	H. Thủ Thừa			10° 34' 30"	106° 26' 26"	10° 36' 19"	106° 24' 06"	C-48-33-D-d
Di tích lịch sử văn hoá Đình Vĩnh Phong	KX	TT. Thủ Thừa	H. Thủ Thừa	10° 36' 16"	106° 24' 03"					C-48-33-D-d
Đường ĐT.818	KX	TT. Thủ Thừa	H. Thủ Thừa			10° 35' 59"	106° 26' 21"	10° 36' 19"	106° 24' 11"	C-48-33-D-d
kênh Mương Khai	TV	TT. Thủ Thừa	H. Thủ Thừa			10° 36' 34"	106° 24' 24"	10° 37' 13"	106° 23' 54"	C-48-33-D-d
ấp Nhà Dài	DC	TT. Thủ Thừa	H. Thủ Thừa	10° 36' 14"	106° 23' 49"					C-48-33-D-d
kênh Nhà Thờ	TV	TT. Thủ Thừa	H. Thủ Thừa			10° 36' 27"	106° 24' 16"	10° 37' 10"	106° 23' 49"	C-48-33-D-d
rạch Ông Trọng	TV	TT. Thủ Thừa	H. Thủ Thừa			10° 35' 49"	106° 24' 24"	10° 35' 39"	106° 23' 33"	C-48-33-D-d
ấp Rạch Đào	DC	TT. Thủ Thừa	H. Thủ Thừa	10° 35' 44"	106° 23' 34"					C-48-33-D-d
kênh Thủ Thừa	TV	TT. Thủ Thừa	H. Thủ Thừa			10° 38' 42"	106° 26' 22"	10° 35' 20"	106° 22' 16"	C-48-33-D-d
khu phố TKT1	DC	TT. Thủ Thừa	H. Thủ Thừa	10° 36' 03"	106° 24' 09"					C-48-33-D-d
khu phố TKT2	DC	TT. Thủ Thừa	H. Thủ Thừa	10° 36' 11"	106° 23' 58"					C-48-33-D-d
khu phố TKT3	DC	TT. Thủ Thừa	H. Thủ Thừa	10° 36' 02"	106° 23' 45"					C-48-33-D-d
ấp An Hoà 1	DC	xã Bình An	H. Thủ Thừa	10° 35' 52"	106° 22' 37"					C-48-33-D-d

Địa danh	Nhóm đối tượng	Tên ĐVHC cấp xã	Tên ĐVHC cấp huyện	Toạ độ vị trí tương đối của đối tượng						Phiên hiệu mảnh bản đồ địa hình
				Toạ độ trung tâm		Toạ độ điểm đầu		Toạ độ điểm cuối		
				Vĩ độ	Kinh độ	Vĩ độ	Kinh độ	Vĩ độ	Kinh độ	
ấp An Hoà 2	DC	xã Bình An	H. Thủ Thừa	10° 36' 07"	106° 23' 15"					C-48-33-D-d
ngọn Bà Đò	TV	xã Bình An	H. Thủ Thừa			10° 38' 29"	106° 22' 28"	10° 36' 00"	106° 23' 31"	C-48-33-D-d; C-48-33-D-b
rạch Bà Phở	TV	xã Bình An	H. Thủ Thừa			10° 35' 39"	106° 23' 33"	10° 34' 57"	106° 22' 40"	C-48-33-D-d
rạch Cầu Kè	TV	xã Bình An	H. Thủ Thừa			10° 37' 29"	106° 22' 13"	10° 35' 50"	106° 23' 03"	C-48-33-D-d; C-48-33-D-c
rạch Cây Me	TV	xã Bình An	H. Thủ Thừa			10° 36' 36"	106° 21' 56"	10° 36' 23"	106° 21' 16"	C-48-33-D-c
kênh Chiến Lược	TV	xã Bình An	H. Thủ Thừa			10° 35' 24"	106° 22' 29"	10° 35' 54"	106° 23' 29"	C-48-33-D-d
kênh Hội Đồng Bền	TV	xã Bình An	H. Thủ Thừa			10° 37' 40"	106° 22' 52"	10° 37' 19"	106° 22' 21"	C-48-33-D-d; C-48-33-D-c; C-48-33-D-b
ấp Long Thạnh	DC	xã Bình An	H. Thủ Thừa	10° 36' 07"	106° 22' 19"					C-48-33-D-c
Rạch Nhum	TV	xã Bình An	H. Thủ Thừa			10° 36' 37"	106° 21' 58"	10° 35' 36"	106° 22' 39"	C-48-33-D-c
kênh T1-1	TV	xã Bình An	H. Thủ Thừa			10° 37' 27"	106° 21' 12"	10° 36' 36"	106° 21' 56"	C-48-33-D-c
rạch Tham Tuấn	TV	xã Bình An	H. Thủ Thừa			10° 35' 51"	106° 21' 54"	10° 36' 03"	106° 22' 30"	C-48-33-D-c
kênh Thủ Thừa	TV	xã Bình An	H. Thủ Thừa			10° 38' 42"	106° 26' 22"	10° 35' 20"	106° 22' 16"	C-48-33-D-d; C-48-33-D-c
sông Vàm Cỏ Tây	TV	xã Bình An	H. Thủ Thừa			10° 53' 54"	105° 45' 57"	10° 30' 15"	106° 33' 27"	C-48-33-D-d; C-48-33-D-c
ấp Vàm Kinh	DC	xã Bình An	H. Thủ Thừa	10° 35' 41"	106° 22' 54"					C-48-33-D-d
kênh Bốn Ấp	TV	xã Bình Thạnh	H. Thủ Thừa			10° 34' 44"	106° 23' 40"	10° 35' 21"	106° 24' 18"	C-48-33-D-d
ấp Bà Phở	DC	xã Bình Thạnh	H. Thủ Thừa	10° 34' 58"	106° 23' 10"					C-48-33-D-d
rạch Bà Phở	TV	xã Bình Thạnh	H. Thủ Thừa			10° 35' 39"	106° 23' 33"	10° 34' 57"	106° 22' 40"	C-48-33-D-d
rạch Bà Rịa	TV	xã Bình Thạnh	H. Thủ Thừa			10° 33' 47"	106° 25' 06"	10° 33' 38"	106° 25' 48"	C-48-33-D-d
ấp Bình Cang 1	DC	xã Bình Thạnh	H. Thủ Thừa	10° 34' 30"	106° 25' 40"					C-48-33-D-d
ấp Bình Cang 2	DC	xã Bình Thạnh	H. Thủ Thừa	10° 34' 48"	106° 24' 31"					C-48-33-D-d
ấp Bình Lương 1	DC	xã Bình Thạnh	H. Thủ Thừa	10° 35' 17"	106° 24' 28"					C-48-33-D-d
ấp Bình Lương 2	DC	xã Bình Thạnh	H. Thủ Thừa	10° 35' 27"	106° 23' 26"					C-48-33-D-d
rạch Cầu Ngang	TV	xã Bình Thạnh	H. Thủ Thừa			10° 34' 38"	106° 24' 11"	10° 35' 04"	106° 25' 26"	C-48-33-D-d
rạch Cây Gáo-Cầu Voi	TV	xã Bình Thạnh	H. Thủ Thừa			10° 34' 30"	106° 26' 26"	10° 36' 19"	106° 24' 06"	C-48-33-D-d
rạch Châu Phê	TV	xã Bình Thạnh	H. Thủ Thừa			10° 34' 30"	106° 26' 26"	10° 32' 30"	106° 25' 12"	C-48-33-D-d
Đường cao tốc Thành phố Hồ Chí Minh-Trung Lương	KX	xã Bình Thạnh	H. Thủ Thừa			10° 40' 57"	106° 32' 58"	10° 31' 25"	106° 21' 38"	C-48-33-D-d
rạch Ông Sen	TV	xã Bình Thạnh	H. Thủ Thừa			10° 34' 44"	106° 23' 39"	10° 34' 36"	106° 22' 56"	C-48-33-D-d
rạch Ông Trọng	TV	xã Bình Thạnh	H. Thủ Thừa			10° 35' 49"	106° 24' 24"	10° 35' 39"	106° 23' 33"	C-48-33-D-d
Đường QL.1	KX	xã Bình Thạnh	H. Thủ Thừa			10° 39' 26"	106° 33' 15"	10° 29' 20"	106° 22' 08"	C-48-33-D-d
sông Vàm Cỏ Tây	TV	xã Bình Thạnh	H. Thủ Thừa			10° 53' 54"	105° 45' 57"	10° 30' 15"	106° 33' 27"	C-48-33-D-d

Địa danh	Nhóm đối tượng	Tên ĐVHC cấp xã	Tên ĐVHC cấp huyện	Toạ độ vị trí tương đối của đối tượng						Phiên hiệu mảnh bản đồ địa hình
				Toạ độ trung tâm		Toạ độ điểm đầu		Toạ độ điểm cuối		
				Vĩ độ	Kinh độ	Vĩ độ	Kinh độ	Vĩ độ	Kinh độ	
Áp 1	DC	xã Long Thành	H. Thủ Thừa	10° 46' 39"	106° 15' 48"					C-48-33-B-c
Áp 2	DC	xã Long Thành	H. Thủ Thừa	10° 45' 12"	106° 17' 11"					C-48-33-B-c
Áp 3	DC	xã Long Thành	H. Thủ Thừa	10° 43' 23"	106° 18' 44"					C-48-33-D-a
Áp 4	DC	xã Long Thành	H. Thủ Thừa	10° 41' 55"	106° 18' 20"					C-48-33-D-a
ngã năm Bình Thành	TV	xã Long Thành	H. Thủ Thừa	10° 46' 44"	106° 15' 52"					C-48-33-B-c
kênh Bo Bo	TV	xã Long Thành	H. Thủ Thừa			10° 36' 49"	106° 24' 49"	10° 46' 44"	106° 15' 52"	C-48-33-D-a
kênh Cá Sơn Thượng	TV	xã Long Thành	H. Thủ Thừa			10° 44' 32"	106° 17' 46"	10° 40' 45"	106° 15' 29"	C-48-33-D-a
Đường QL.N2	KX	xã Long Thành	H. Thủ Thừa			10° 56' 34"	106° 27' 06"	10° 32' 41"	105° 54' 14"	C-48-33-D-a
kênh T5	TV	xã Long Thành	H. Thủ Thừa			10° 39' 25"	106° 15' 36"	10° 42' 36"	106° 19' 27"	C-48-33-D-a
kênh T7	TV	xã Long Thành	H. Thủ Thừa			10° 40' 53"	106° 14' 34"	10° 44' 37"	106° 17' 42"	C-48-33-D-a
kênh Trà Cú Hạ	TV	xã Long Thành	H. Thủ Thừa			10° 46' 44"	106° 15' 52"	10° 41' 07"	106° 13' 44"	C-48-33-A-d; C-48-33-B-c; C-48-33-C-b
Áp 1	DC	xã Long Thành	H. Thủ Thừa	10° 41' 07"	106° 14' 36"					C-48-33-C-b
Áp 2	DC	xã Long Thành	H. Thủ Thừa	10° 40' 51"	106° 15' 41"					C-48-33-D-a
Áp 3	DC	xã Long Thành	H. Thủ Thừa	10° 39' 44"	106° 15' 27"					C-48-33-D-a
rạch Bà Bỏ	TV	xã Long Thành	H. Thủ Thừa			10° 42' 16"	106° 15' 26"	10° 40' 48"	106° 15' 06"	C-48-33-D-a
kênh Cá Sơn Thượng	TV	xã Long Thành	H. Thủ Thừa			10° 44' 32"	106° 17' 46"	10° 40' 45"	106° 15' 29"	C-48-33-D-a
rạch Lộp Cộp	TV	xã Long Thành	H. Thủ Thừa			10° 41' 36"	106° 17' 00"	10° 40' 17"	106° 15' 32"	C-48-33-D-a
rạch Ông Lắm	TV	xã Long Thành	H. Thủ Thừa			10° 40' 01"	106° 15' 50"	10° 39' 42"	106° 15' 20"	C-48-33-D-a
rạch Ông Lân	TV	xã Long Thành	H. Thủ Thừa			10° 42' 13"	106° 13' 54"	10° 41' 03"	106° 14' 16"	C-48-33-C-b
rạch Ông Liễu	TV	xã Long Thành	H. Thủ Thừa			10° 42' 26"	106° 15' 18"	10° 40' 47"	106° 14' 45"	C-48-33-C-b; C-48-33-D-a
Đường QL.N2	KX	xã Long Thành	H. Thủ Thừa			10° 56' 34"	106° 27' 06"	10° 32' 41"	105° 54' 14"	C-48-33-C-b; C-48-33-D-a
kênh T5	TV	xã Long Thành	H. Thủ Thừa			10° 39' 25"	106° 15' 36"	10° 42' 36"	106° 19' 27"	C-48-33-D-a
kênh T7	TV	xã Long Thành	H. Thủ Thừa			10° 40' 53"	106° 14' 34"	10° 44' 37"	106° 17' 42"	C-48-33-C-b; C-48-33-D-a
kênh Trà Cú Hạ	TV	xã Long Thành	H. Thủ Thừa			10° 46' 44"	106° 15' 52"	10° 41' 07"	106° 13' 44"	C-48-33-C-b
sông Vàm Cỏ Tây	TV	xã Long Thành	H. Thủ Thừa			10° 53' 54"	105° 45' 57"	10° 30' 15"	106° 33' 27"	C-48-33-D-a
Áp 1	DC	xã Long Thuận	H. Thủ Thừa	10° 39' 06"	106° 16' 34"					C-48-33-D-a
Áp 2	DC	xã Long Thuận	H. Thủ Thừa	10° 39' 13"	106° 17' 06"					C-48-33-D-a
Áp 3	DC	xã Long Thuận	H. Thủ Thừa	10° 38' 55"	106° 17' 25"					C-48-33-D-a
Áp 4	DC	xã Long Thuận	H. Thủ Thừa	10° 38' 45"	106° 17' 47"					C-48-33-D-a
rạch Bà Biện	TV	xã Long Thuận	H. Thủ Thừa			10° 39' 33"	106° 16' 32"	10° 39' 04"	106° 16' 21"	C-48-33-D-a
rạch Bà Đồ Lớn	TV	xã Long Thuận	H. Thủ Thừa			10° 39' 09"	106° 18' 34"	10° 38' 50"	106° 18' 25"	C-48-33-D-a
rạch Bà Giải Cũ	TV	xã Long Thuận	H. Thủ Thừa			10° 40' 03"	106° 16' 22"	10° 39' 21"	106° 15' 42"	C-48-33-D-a

Địa danh	Nhóm đối tượng	Tên ĐVHC cấp xã	Tên ĐVHC cấp huyện	Toạ độ vị trí tương đối của đối tượng						Phiên hiệu mảnh bản đồ địa hình
				Toạ độ trung tâm		Toạ độ điểm đầu		Toạ độ điểm cuối		
				Vĩ độ	Kinh độ	Vĩ độ	Kinh độ	Vĩ độ	Kinh độ	
rạch Bà Mía	TV	xã Long Thuận	H. Thủ Thừa			10° 39' 09"	106° 19' 10"	10° 38' 43"	106° 18' 11"	C-48-33-D-a
kênh Bo Bo	TV	xã Long Thuận	H. Thủ Thừa			10° 36' 49"	106° 24' 49"	10° 46' 44"	106° 15' 52"	C-48-33-D-a
rạch Cái Sơn Hạ	TV	xã Long Thuận	H. Thủ Thừa			10° 39' 32"	106° 17' 17"	10° 39' 11"	106° 17' 08"	C-48-33-D-a
Rạch Chùa	TV	xã Long Thuận	H. Thủ Thừa			10° 40' 16"	106° 16' 51"	10° 39' 07"	106° 16' 45"	C-48-33-D-a
rạch Chùa Dưới	TV	xã Long Thuận	H. Thủ Thừa			10° 40' 42"	106° 17' 10"	10° 39' 29"	106° 16' 47"	C-48-33-D-a
rạch Lòng Đèn	TV	xã Long Thuận	H. Thủ Thừa			10° 39' 43"	106° 16' 22"	10° 39' 12"	106° 15' 58"	C-48-33-D-a
kênh Mương Đào	TV	xã Long Thuận	H. Thủ Thừa			10° 38' 45"	106° 17' 59"	10° 42' 01"	106° 19' 57"	C-48-33-D-a
kênh T4	TV	xã Long Thuận	H. Thủ Thừa			10° 44' 34"	106° 25' 44"	10° 38' 28"	106° 18' 30"	C-48-33-D-a
kênh T5	TV	xã Long Thuận	H. Thủ Thừa			10° 39' 25"	106° 15' 36"	10° 42' 36"	106° 19' 27"	C-48-33-D-a
rạch Tám Vàm	TV	xã Long Thuận	H. Thủ Thừa			10° 40' 20"	106° 18' 02"	10° 38' 55"	106° 17' 23"	C-48-33-D-a
sông Vàm Cỏ Tây	TV	xã Long Thuận	H. Thủ Thừa			10° 53' 54"	105° 45' 57"	10° 30' 15"	106° 33' 27"	C-48-33-D-a
Áp 1	DC	xã Mỹ An	H. Thủ Thừa	10° 36' 26"	106° 20' 45"					C-48-33-D-c
Áp 2	DC	xã Mỹ An	H. Thủ Thừa	10° 35' 17"	106° 20' 29"					C-48-33-D-c
Áp 3	DC	xã Mỹ An	H. Thủ Thừa	10° 34' 57"	106° 20' 35"					C-48-33-D-c
Áp 4	DC	xã Mỹ An	H. Thủ Thừa	10° 33' 58"	106° 19' 57"					C-48-33-D-c
kênh 5000-Bắc Đông	TV	xã Mỹ An	H. Thủ Thừa			10° 35' 13"	106° 20' 40"	10° 34' 58"	105° 52' 28"	C-48-33-D-c
rạch Bà Nhựa	TV	xã Mỹ An	H. Thủ Thừa			10° 34' 18"	106° 20' 57"	10° 34' 48"	106° 21' 10"	C-48-33-D-c
cổng Bắc Đông	KX	xã Mỹ An	H. Thủ Thừa	10° 35' 09"	106° 20' 30"					C-48-33-D-c
kênh Láng Cát	TV	xã Mỹ An	H. Thủ Thừa			10° 35' 17"	106° 17' 04"	10° 33' 59"	106° 18' 31"	C-48-33-D-c
kênh Láng Cỏ	TV	xã Mỹ An	H. Thủ Thừa			10° 34' 20"	106° 20' 21"	10° 33' 21"	106° 19' 55"	C-48-33-D-c
Đường QL.62	KX	xã Mỹ An	H. Thủ Thừa			10° 32' 29"	106° 24' 24"	10° 50' 26"	105° 55' 43"	C-48-33-D-c
Rạch Sắn	TV	xã Mỹ An	H. Thủ Thừa			10° 34' 07"	106° 20' 45"	10° 33' 05"	106° 21' 10"	C-48-33-D-c
sông Vàm Cỏ Tây	TV	xã Mỹ An	H. Thủ Thừa			10° 53' 54"	105° 45' 57"	10° 30' 15"	106° 33' 27"	C-48-33-D-c
ấp Bà Mía	DC	xã Mỹ Lạc	H. Thủ Thừa	10° 38' 22"	106° 18' 40"					C-48-33-D-a
rạch Bà Mía	TV	xã Mỹ Lạc	H. Thủ Thừa			10° 39' 09"	106° 19' 10"	10° 38' 43"	106° 18' 11"	C-48-33-D-a
ấp Bà Nghiệm	DC	xã Mỹ Lạc	H. Thủ Thừa	10° 36' 52"	106° 19' 45"					C-48-33-D-c
ấp Cầu Lớn	DC	xã Mỹ Lạc	H. Thủ Thừa	10° 38' 11"	106° 20' 00"					C-48-33-D-a
rạch Cầu Lớn	TV	xã Mỹ Lạc	H. Thủ Thừa			10° 39' 13"	106° 19' 39"	10° 37' 05"	106° 20' 26"	C-48-33-D-a
rạch Cầu Lớn	TV	xã Mỹ Lạc	H. Thủ Thừa			10° 39' 13"	106° 19' 39"	10° 37' 05"	106° 20' 26"	C-48-33-D-c; C-48-33-D-a
Rạch Đình	TV	xã Mỹ Lạc	H. Thủ Thừa			10° 37' 47"	106° 19' 19"	10° 37' 10"	106° 18' 50"	C-48-33-D-c
Cầu Lớn	KX	xã Mỹ Lạc	H. Thủ Thừa	10° 37' 07"	106° 20' 25"					C-48-33-D-c
ấp Mỹ Hoà	DC	xã Mỹ Lạc	H. Thủ Thừa	10° 37' 09"	106° 18' 58"					C-48-33-D-c
rạch Ông Xe	TV	xã Mỹ Lạc	H. Thủ Thừa			10° 38' 54"	106° 19' 37"	10° 38' 16"	106° 18' 44"	C-48-33-D-a
Rạch Sơn	TV	xã Mỹ Lạc	H. Thủ Thừa			10° 37' 52"	106° 19' 10"	10° 38' 00"	106° 18' 50"	C-48-33-D-a
kênh T4	TV	xã Mỹ Lạc	H. Thủ Thừa			10° 44' 34"	106° 25' 44"	10° 38' 28"	106° 18' 30"	C-48-33-D-a

Địa danh	Nhóm đối tượng	Tên ĐVHC cấp xã	Tên ĐVHC cấp huyện	Toạ độ vị trí tương đối của đối tượng						Phiên hiệu mảnh bản đồ địa hình
				Toạ độ trung tâm		Toạ độ điểm đầu		Toạ độ điểm cuối		
				Vĩ độ	Kinh độ	Vĩ độ	Kinh độ	Vĩ độ	Kinh độ	
sông Vàm Cỏ Tây	TV	xã Mỹ Lạc	H. Thủ Thừa			10° 53' 54"	105° 45' 57"	10° 30' 15"	106° 33' 27"	C-48-33-D-c; C-48-33-D-a
ấp Vườn Cò	DC	xã Mỹ Lạc	H. Thủ Thừa	10° 38' 04"	106° 19' 56"					C-48-33-D-a
Ấp 1	DC	xã Mỹ Phú	H. Thủ Thừa	10° 33' 27"	106° 21' 42"					C-48-33-D-c
Ấp 2	DC	xã Mỹ Phú	H. Thủ Thừa	10° 33' 20"	106° 20' 49"					C-48-33-D-c
Ấp 3	DC	xã Mỹ Phú	H. Thủ Thừa	10° 34' 10"	106° 21' 15"					C-48-33-D-c
Ấp 4	DC	xã Mỹ Phú	H. Thủ Thừa	10° 35' 08"	106° 22' 10"					C-48-33-D-c
rạch Bà Hén	TV	xã Mỹ Phú	H. Thủ Thừa			10° 33' 48"	106° 21' 30"	10° 33' 53"	106° 22' 11"	C-48-33-D-c
rạch Bà Nhựa	TV	xã Mỹ Phú	H. Thủ Thừa			10° 34' 18"	106° 20' 57"	10° 34' 48"	106° 21' 10"	C-48-33-D-c
Sông Cũ	TV	xã Mỹ Phú	H. Thủ Thừa			10° 32' 50"	106° 20' 20"	10° 32' 40"	106° 20' 38"	C-48-33-D-c
Đường QL.62	KX	xã Mỹ Phú	H. Thủ Thừa			10° 32' 29"	106° 24' 24"	10° 50' 26"	105° 55' 43"	C-48-33-D-c
cầu Rạch Chanh	KX	xã Mỹ Phú	H. Thủ Thừa	10° 33' 27"	106° 21' 46"					C-48-33-D-c
kênh Rạch Chanh	TV	xã Mỹ Phú	H. Thủ Thừa			10° 33' 40"	106° 21' 59"	10° 32' 40"	106° 20' 40"	C-48-33-D-c
Rạch Sắn	TV	xã Mỹ Phú	H. Thủ Thừa			10° 34' 07"	106° 20' 45"	10° 33' 05"	106° 21' 10"	C-48-33-D-c
sông Vàm Cỏ Tây	TV	xã Mỹ Phú	H. Thủ Thừa			10° 53' 54"	105° 45' 57"	10° 30' 15"	106° 33' 27"	C-48-33-D-d; C-48-33-D-c
Ấp 1	DC	xã Mỹ Thạnh	H. Thủ Thừa	10° 35' 18"	106° 20' 45"					C-48-33-D-c
Ấp 2	DC	xã Mỹ Thạnh	H. Thủ Thừa	10° 36' 08"	106° 21' 18"					C-48-33-D-c
Ấp 3	DC	xã Mỹ Thạnh	H. Thủ Thừa	10° 36' 31"	106° 21' 18"					C-48-33-D-c
Ấp 4	DC	xã Mỹ Thạnh	H. Thủ Thừa	10° 36' 56"	106° 21' 02"					C-48-33-D-c
Ấp 5	DC	xã Mỹ Thạnh	H. Thủ Thừa	10° 37' 11"	106° 20' 31"					C-48-33-D-c
cầu Bà Miêu	KX	xã Mỹ Thạnh	H. Thủ Thừa	10° 37' 04"	106° 20' 50"					C-48-33-D-c
rạch Bà Miêu	TV	xã Mỹ Thạnh	H. Thủ Thừa			10° 39' 49"	106° 21' 07"	10° 36' 59"	106° 20' 49"	C-48-33-D-a
rạch Cầu Giữa	TV	xã Mỹ Thạnh	H. Thủ Thừa			10° 37' 10"	106° 21' 59"	10° 36' 38"	106° 21' 12"	C-48-33-D-c
rạch Cầu Kè	TV	xã Mỹ Thạnh	H. Thủ Thừa			10° 37' 29"	106° 22' 13"	10° 35' 50"	106° 23' 03"	C-48-33-D-c
rạch Cầu Lớn	TV	xã Mỹ Thạnh	H. Thủ Thừa			10° 39' 13"	106° 19' 39"	10° 37' 05"	106° 20' 26"	C-48-33-D-c
rạch Cây Me	TV	xã Mỹ Thạnh	H. Thủ Thừa			10° 36' 36"	106° 21' 56"	10° 36' 23"	106° 21' 16"	C-48-33-D-c
Cầu Giữa	KX	xã Mỹ Thạnh	H. Thủ Thừa	10° 36' 39"	106° 21' 18"					C-48-33-D-c
Cầu Lớn	KX	xã Mỹ Thạnh	H. Thủ Thừa	10° 37' 07"	106° 20' 25"					C-48-33-D-c
kênh T1	TV	xã Mỹ Thạnh	H. Thủ Thừa			10° 37' 10"	106° 20' 52"	10° 38' 44"	106° 22' 47"	C-48-33-D-a; C-48-33-D-c
kênh T1-1	TV	xã Mỹ Thạnh	H. Thủ Thừa			10° 37' 27"	106° 21' 12"	10° 36' 36"	106° 21' 56"	C-48-33-D-c
rạch Tham Tuấn	TV	xã Mỹ Thạnh	H. Thủ Thừa			10° 35' 51"	106° 21' 54"	10° 36' 03"	106° 22' 30"	C-48-33-D-c
sông Vàm Cỏ Tây	TV	xã Mỹ Thạnh	H. Thủ Thừa			10° 53' 54"	105° 45' 57"	10° 30' 15"	106° 33' 27"	C-48-33-D-c
Ấp 1	DC	xã Nhị Thành	H. Thủ Thừa	10° 36' 22"	106° 25' 33"					C-48-33-D-d
Ấp 2	DC	xã Nhị Thành	H. Thủ Thừa	10° 37' 01"	106° 25' 20"					C-48-33-D-d
Ấp 3	DC	xã Nhị Thành	H. Thủ Thừa	10° 34' 35"	106° 26' 19"					C-48-33-D-d

Địa danh	Nhóm đối tượng	Tên ĐVHC cấp xã	Tên ĐVHC cấp huyện	Toạ độ vị trí tương đối của đối tượng						Phiên hiệu mảnh bản đồ địa hình
				Toạ độ trung tâm		Toạ độ điểm đầu		Toạ độ điểm cuối		
				Vĩ độ	Kinh độ	Vĩ độ	Kinh độ	Vĩ độ	Kinh độ	
Áp 4	DC	xã Nhị Thành	H. Thủ Thừa	10° 35' 51"	106° 24' 55"					C-48-33-D-d
Áp 5	DC	xã Nhị Thành	H. Thủ Thừa	10° 35' 03"	106° 25' 31"					C-48-33-D-d
Áp 6	DC	xã Nhị Thành	H. Thủ Thừa	10° 35' 03"	106° 26' 07"					C-48-33-D-d
Áp 7	DC	xã Nhị Thành	H. Thủ Thừa	10° 35' 56"	106° 26' 24"					C-48-33-D-d
rạch Bàu Tân-Cầu Ván-Cây Sáo-Xóm Châu	TV	xã Nhị Thành	H. Thủ Thừa			10° 38' 35"	106° 26' 18"	10° 37' 50"	106° 28' 26"	C-48-33-D-d
rạch Cai Tài	TV	xã Nhị Thành	H. Thủ Thừa			10° 34' 30"	106° 26' 26"	10° 34' 46"	106° 28' 36"	C-48-33-D-d
rạch Cầu Ngang	TV	xã Nhị Thành	H. Thủ Thừa			10° 34' 38"	106° 24' 11"	10° 35' 04"	106° 25' 26"	C-48-33-D-d
rạch Cây Bàng	TV	xã Nhị Thành	H. Thủ Thừa			10° 36' 03"	106° 25' 35"	10° 37' 03"	106° 25' 58"	C-48-33-D-d
rạch Cây Gáo-Cầu Voi	TV	xã Nhị Thành	H. Thủ Thừa			10° 34' 30"	106° 26' 26"	10° 36' 19"	106° 24' 06"	C-48-33-D-d
rạch Chủ Mùi	TV	xã Nhị Thành	H. Thủ Thừa			10° 35' 01"	106° 26' 27"	10° 34' 34"	106° 26' 41"	C-48-33-D-d
Công ty cổ phần Dệt Long An	KX	xã Nhị Thành	H. Thủ Thừa	10° 34' 51"	106° 25' 58"					C-48-33-D-d
Đường cao tốc Thành phố Hồ Chí Minh-Trung Lương	KX	xã Nhị Thành	H. Thủ Thừa			10° 40' 57"	106° 32' 58"	10° 31' 25"	106° 21' 38"	C-48-33-D-d
Đường ĐT.818	KX	xã Nhị Thành	H. Thủ Thừa			10° 35' 59"	106° 26' 21"	10° 36' 19"	106° 24' 11"	C-48-33-D-d
khu công nghiệp Long Hậu-Hoà Bình	KX	xã Nhị Thành	H. Thủ Thừa	10° 35' 45"	106° 25' 35"					C-48-33-D-d
tỉnh xá Ngọc Bửu	KX	xã Nhị Thành	H. Thủ Thừa	10° 35' 15"	106° 26' 03"					C-48-33-D-d
Đường QL.1	KX	xã Nhị Thành	H. Thủ Thừa			10° 39' 26"	106° 33' 15"	10° 29' 20"	106° 22' 08"	C-48-33-D-d
chùa Thiên Phước	KX	xã Nhị Thành	H. Thủ Thừa	10° 36' 20"	106° 25' 42"					C-48-33-D-d
kênh Thủ Thừa	TV	xã Nhị Thành	H. Thủ Thừa			10° 38' 42"	106° 26' 22"	10° 35' 20"	106° 22' 16"	C-48-33-D-d; C-48-33-D-b
cầu Ván 1	KX	xã Nhị Thành	H. Thủ Thừa	10° 36' 17"	106° 26' 31"					C-48-33-D-d
cầu Ván 2	KX	xã Nhị Thành	H. Thủ Thừa	10° 36' 16"	106° 26' 33"					C-48-33-D-d
Áp 1	DC	xã Tân Lập	H. Thủ Thừa	10° 42' 32"	106° 21' 02"					C-48-33-D-a
Áp 2	DC	xã Tân Lập	H. Thủ Thừa	10° 43' 33"	106° 18' 40"					C-48-33-D-a
Áp 3	DC	xã Tân Lập	H. Thủ Thừa	10° 44' 06"	106° 18' 12"					C-48-33-D-a
Áp 4	DC	xã Tân Lập	H. Thủ Thừa	10° 43' 59"	106° 19' 48"					C-48-33-D-a
kênh Bo Bo	TV	xã Tân Lập	H. Thủ Thừa			10° 36' 49"	106° 24' 49"	10° 46' 44"	106° 15' 52"	C-48-33-D-a
khu công nghiệp Đô thị Việt Phát	KX	xã Tân Lập	H. Thủ Thừa	10° 44' 03"	106° 20' 20"					C-48-33-D-a
Đường QL.N2	KX	xã Tân Lập	H. Thủ Thừa			10° 56' 34"	106° 27' 06"	10° 32' 41"	105° 54' 14"	C-48-33-D-a
kênh Rạch Cắn Xé-Kênh Ranh Lâm Hải	TV	xã Tân Lập	H. Thủ Thừa			10° 47' 54"	106° 23' 25"	10° 44' 38"	106° 17' 42"	C-48-33-B-c; C-48-33-B-d
kênh T4	TV	xã Tân Lập	H. Thủ Thừa			10° 44' 34"	106° 25' 44"	10° 38' 28"	106° 18' 30"	C-48-33-D-a; C-48-33-D-b
kênh T6	TV	xã Tân Lập	H. Thủ Thừa			10° 46' 35"	106° 24' 32"	10° 42' 36"	106° 19' 27"	C-48-33-D-a

Địa danh	Nhóm đối tượng	Tên ĐVHC cấp xã	Tên ĐVHC cấp huyện	Toạ độ vị trí tương đối của đối tượng						Phiên hiệu mảnh bản đồ địa hình
				Toạ độ trung tâm		Toạ độ điểm đầu		Toạ độ điểm cuối		
				Vĩ độ	Kinh độ	Vĩ độ	Kinh độ	Vĩ độ	Kinh độ	
khu công nghiệp Xử lý chất thải rắn	KX	xã Tân Lập	H. Thủ Thừa	10° 42' 19"	106° 21' 12"					C-48-33-D-a
Áp 1	DC	xã Tân Thành	H. Thủ Thừa	10° 38' 43"	106° 21' 29"					C-48-33-D-a
Áp 2	DC	xã Tân Thành	H. Thủ Thừa	10° 37' 45"	106° 22' 27"					C-48-33-D-a
Áp 3	DC	xã Tân Thành	H. Thủ Thừa	10° 38' 03"	106° 23' 27"					C-48-33-D-b
Áp 4	DC	xã Tân Thành	H. Thủ Thừa	10° 37' 00"	106° 25' 10"					C-48-33-D-d
Áp 5	DC	xã Tân Thành	H. Thủ Thừa	10° 37' 36"	106° 25' 33"					C-48-33-D-b
kênh Tám Thước	TV	xã Tân Thành	H. Thủ Thừa			10° 39' 25"	106° 23' 36"	10° 41' 24"	106° 21' 55"	C-48-33-D-b; C-48-33-D-a
kênh Bà Báng	TV	xã Tân Thành	H. Thủ Thừa			10° 36' 20"	106° 24' 05"	10° 38' 35"	106° 22' 35"	C-48-33-D-d; C-48-33-D-b
ngọn Bà Đò	TV	xã Tân Thành	H. Thủ Thừa			10° 38' 29"	106° 22' 28"	10° 36' 00"	106° 23' 31"	C-48-33-D-d; C-48-33-D-b
rạch Bà Miêu	TV	xã Tân Thành	H. Thủ Thừa			10° 39' 49"	106° 21' 07"	10° 36' 59"	106° 20' 49"	C-48-33-D-a
kênh Biện Cung	TV	xã Tân Thành	H. Thủ Thừa			10° 38' 53"	106° 25' 56"	10° 38' 39"	106° 23' 29"	C-48-33-D-b
kênh Bo Bo	TV	xã Tân Thành	H. Thủ Thừa			10° 36' 49"	106° 24' 49"	10° 46' 44"	106° 15' 52"	C-48-33-D-a
kênh Cầu Sạn	TV	xã Tân Thành	H. Thủ Thừa			10° 37' 01"	106° 24' 49"	10° 38' 58"	106° 23' 05"	C-48-33-D-d
kênh Hội Đồng Bền	TV	xã Tân Thành	H. Thủ Thừa			10° 37' 40"	106° 22' 52"	10° 37' 19"	106° 22' 21"	C-48-33-D-b; C-48-33-D-d
kênh Rạch Sắn	TV	xã Tân Thành	H. Thủ Thừa			10° 37' 14"	106° 25' 22"	10° 39' 16"	106° 23' 27"	C-48-33-D-b
kênh Ranh Bến Lức-Thủ Thừa	TV	xã Tân Thành	H. Thủ Thừa			10° 39' 45"	106° 24' 01"	10° 41' 45"	106° 22' 20"	C-48-33-D-b
kênh T1	TV	xã Tân Thành	H. Thủ Thừa			10° 37' 10"	106° 20' 52"	10° 38' 44"	106° 22' 47"	C-48-33-D-b
kênh T2	TV	xã Tân Thành	H. Thủ Thừa			10° 40' 44"	106° 25' 11"	10° 38' 44"	106° 22' 48"	C-48-33-D-b; C-48-33-D-a
kênh T4	TV	xã Tân Thành	H. Thủ Thừa			10° 44' 34"	106° 25' 44"	10° 38' 28"	106° 18' 30"	C-48-33-D-a
kênh Thủ Thừa	TV	xã Tân Thành	H. Thủ Thừa			10° 38' 42"	106° 26' 22"	10° 35' 20"	106° 22' 16"	C-48-33-D-d; C-48-33-D-b
Khu phố 1	DC	TT. Vĩnh Hưng	H. Vĩnh Hưng	10° 53' 20"	105° 47' 12"					C-48-32-B-a + 20-D-c
Khu phố 2	DC	TT. Vĩnh Hưng	H. Vĩnh Hưng	10° 53' 35"	105° 47' 15"					C-48-32-B-a +20-D-c
Khu phố 3	DC	TT. Vĩnh Hưng	H. Vĩnh Hưng	10° 53' 56"	105° 46' 49"					C-48-32-B-a +20-D-c
Khu phố 4	DC	TT. Vĩnh Hưng	H. Vĩnh Hưng	10° 53' 21"	105° 47' 14"					C-48-32-B-a +20-D-c

Địa danh	Nhóm đối tượng	Tên ĐVHC cấp xã	Tên ĐVHC cấp huyện	Toạ độ vị trí tương đối của đối tượng						Phiên hiệu mảnh bản đồ địa hình
				Toạ độ trung tâm		Toạ độ điểm đầu		Toạ độ điểm cuối		
				Vĩ độ	Kinh độ	Vĩ độ	Kinh độ	Vĩ độ	Kinh độ	
kênh 28	TV	TT. Vĩnh Hưng	H. Vĩnh Hưng			10° 51' 13"	105° 50' 24"	10° 59' 08"	105° 39' 22"	C-48-32-B-a +20-D-c
khu phố Bàu Sậy	DC	TT. Vĩnh Hưng	H. Vĩnh Hưng	10° 53' 25"	105° 46' 41"					C-48-32-B-a +20-D-c
ấp Chiến Thắng	DC	TT. Vĩnh Hưng	H. Vĩnh Hưng	10° 53' 11"	105° 46' 53"					C-48-32-B-a +20-D-c
kênh Đội Đoàn Kết	TV	TT. Vĩnh Hưng	H. Vĩnh Hưng			10° 53' 36"	105° 46' 25"	10° 52' 47"	105° 45' 54"	C-48-32-B-a +20-D-c
Đường ĐT.831	KX	TT. Vĩnh Hưng	H. Vĩnh Hưng			10° 49' 21"	105° 55' 43"	10° 49' 51"	105° 35' 42"	C-48-32-B-a +20-D-c
cầu Kênh 28	KX	TT. Vĩnh Hưng	H. Vĩnh Hưng	10° 53' 19"	105° 46' 54"					C-48-32-B-a +20-D-c
kênh Lô 1A	TV	TT. Vĩnh Hưng	H. Vĩnh Hưng			10° 53' 19"	105° 47' 32"	10° 52' 40"	105° 48' 34"	C-48-32-B-a +20-D-c
khu phố Măng Đa	DC	TT. Vĩnh Hưng	H. Vĩnh Hưng	10° 53' 40"	105° 46' 49"					C-48-32-B-a +20-D-c
kênh Măng Đa-Cà Môn	TV	TT. Vĩnh Hưng	H. Vĩnh Hưng			10° 50' 20"	105° 44' 25"	10° 53' 19"	105° 46' 53"	C-48-32-B-a +20-D-c
kênh Mười Tâm Cũ	TV	TT. Vĩnh Hưng	H. Vĩnh Hưng			10° 52' 46"	105° 47' 49"	10° 51' 27"	105° 47' 27"	C-48-32-B-a +20-D-c
ấp Rạch Bù	DC	TT. Vĩnh Hưng	H. Vĩnh Hưng	10° 52' 53"	105° 47' 32"					C-48-32-B-a +20-D-c
cống Rạch Bù	KX	TT. Vĩnh Hưng	H. Vĩnh Hưng	10° 53' 01"	105° 47' 28"					C-48-32-B-a +20-D-c
kênh Rộc Bù	TV	TT. Vĩnh Hưng	H. Vĩnh Hưng			10° 56' 03"	105° 49' 06"	10° 53' 00"	105° 47' 28"	C-48-32-B-a +20-D-c
Áp 1	DC	xã Hưng Điền A	H. Vĩnh Hưng	11° 01' 03"	105° 46' 37"					C-48-32-B-a +20-D-c
Áp 2	DC	xã Hưng Điền A	H. Vĩnh Hưng	10° 59' 56"	105° 46' 24"					C-48-32-B-a +20-D-c
Áp 3	DC	xã Hưng Điền A	H. Vĩnh Hưng	11° 00' 31"	105° 44' 22"					C-48-32-A-b +20-C-d
ấp Bàu Chứa	DC	xã Hưng Điền A	H. Vĩnh Hưng	10° 58' 20"	105° 43' 57"					C-48-32-A-b +20-C-d
kênh Bàu Môn	TV	xã Hưng Điền A	H. Vĩnh Hưng			11° 01' 39"	105° 44' 25"	11° 00' 48"	105° 44' 05"	C-48-32-A-b +20-C-d

Địa danh	Nhóm đối tượng	Tên ĐVHC cấp xã	Tên ĐVHC cấp huyện	Toạ độ vị trí tương đối của đối tượng						Phiên hiệu mảnh bản đồ địa hình
				Toạ độ trung tâm		Toạ độ điểm đầu		Toạ độ điểm cuối		
				Vĩ độ	Kinh độ	Vĩ độ	Kinh độ	Vĩ độ	Kinh độ	
rạch Bó Lâm	TV	xã Hưng Điền A	H. Vĩnh Hưng			10° 58' 48"	105° 45' 08"	10° 59' 45"	105° 45' 36"	C-48-32-B-a +20-D-c
bàu Bông Súng	TV	xã Hưng Điền A	H. Vĩnh Hưng	11° 00' 38"	105° 42' 44"					C-48-32-A-b +20-C-d
rạch Cà Cối	TV	xã Hưng Điền A	H. Vĩnh Hưng			10° 59' 58"	105° 45' 59"	10° 59' 17"	105° 46' 01"	C-48-32-B-a +20-D-c; C-48-
kênh Cái Cò	TV	xã Hưng Điền A	H. Vĩnh Hưng			10° 57' 15"	105° 29' 50"	11° 02' 00"	105° 46' 35"	C-48-32-A-b +20-C-d; C-48-
Bàu Đồi	TV	xã Hưng Điền A	H. Vĩnh Hưng	11° 01' 20"	105° 46' 04"					C-48-32-B-a +20-D-c
rạch Đồng Nĩa	TV	xã Hưng Điền A	H. Vĩnh Hưng			11° 00' 40"	105° 43' 21"	11° 00' 58"	105° 43' 58"	C-48-32-A-b +20-C-d
kênh Gò Chùa	TV	xã Hưng Điền A	H. Vĩnh Hưng			11° 01' 40"	105° 45' 18"	11° 00' 04"	105° 45' 46"	C-48-32-B-a +20-D-c;
Di tích lịch sử văn hoá Gò Ô Chùa	KX	xã Hưng Điền A	H. Vĩnh Hưng	11° 00' 25"	105° 45' 51"					C-48-32-B-a +20-D-c
ấp Gò Xoài	DC	xã Hưng Điền A	H. Vĩnh Hưng	11° 00' 10"	105° 43' 34"					C-48-32-A-b +20-C-d
kênh Hưng Điền	TV	xã Hưng Điền A	H. Vĩnh Hưng			10° 52' 52"	105° 50' 46"	11° 00' 20"	105° 41' 48"	C-48-32-A-b +20-C-d
kênh Kobe	TV	xã Hưng Điền A	H. Vĩnh Hưng			11° 00' 35"	105° 46' 31"	10° 58' 40"	105° 47' 39"	C-48-32-B-a +20-D-c
kênh Láng Vạt	TV	xã Hưng Điền A	H. Vĩnh Hưng			10° 59' 50"	105° 46' 19"	11° 01' 18"	105° 42' 56"	C-48-32-A-b +20-C-d
sông Long Khốt	TV	xã Hưng Điền A	H. Vĩnh Hưng			11° 02' 00"	105° 46' 35"	10° 51' 12"	105° 50' 26"	C-48-32-B-a +20-D-c
kênh Ô Chùa	TV	xã Hưng Điền A	H. Vĩnh Hưng			11° 00' 34"	105° 46' 25"	11° 00' 36"	105° 45' 56"	C-48-32-B-a +20-D-c
kênh Ô Soài Chính	TV	xã Hưng Điền A	H. Vĩnh Hưng			11° 01' 29"	105° 46' 37"	11° 01' 39"	105° 45' 27"	C-48-32-B-a +20-D-c
rạch Ô Tà Pét	TV	xã Hưng Điền A	H. Vĩnh Hưng			10° 59' 24"	105° 43' 15"	10° 59' 22"	105° 42' 44"	C-48-32-A-b +20-C-d
kênh T8	TV	xã Hưng Điền A	H. Vĩnh Hưng			10° 57' 32"	105° 41' 08"	11° 00' 10"	105° 44' 32"	C-48-32-A-b +20-C-d
ấp Tà Nu	DC	xã Hưng Điền A	H. Vĩnh Hưng	10° 59' 47"	105° 42' 23"					C-48-32-A-b +20-C-d

Địa danh	Nhóm đối tượng	Tên ĐVHC cấp xã	Tên ĐVHC cấp huyện	Toạ độ vị trí tương đối của đối tượng						Phiên hiệu mảnh bản đồ địa hình
				Toạ độ trung tâm		Toạ độ điểm đầu		Toạ độ điểm cuối		
				Vĩ độ	Kinh độ	Vĩ độ	Kinh độ	Vĩ độ	Kinh độ	
kênh Tân Thành-Lò Gạch	TV	xã Hưng Điền A	H. Vĩnh Hưng			10° 59' 17"	105° 46' 01"	10° 54' 22"	105° 33' 10"	C-48-32-A-b +20-C-d; C-48-32-B-a+20-D-c
kênh Tập Đoàn 2	TV	xã Hưng Điền A	H. Vĩnh Hưng			10° 59' 29"	105° 46' 02"	10° 59' 37"	105° 44' 55"	C-48-32-B-a +20-D-c
kênh Thanh Niên	TV	xã Hưng Điền A	H. Vĩnh Hưng			10° 56' 47"	105° 47' 08"	11° 00' 25"	105° 44' 22"	C-48-32-B-a +20-D-c; C-48-32-A-b+20-C-d
kênh Vũ Điệp	TV	xã Hưng Điền A	H. Vĩnh Hưng			10° 58' 15"	105° 44' 50"	10° 59' 25"	105° 43' 36"	C-48-32-A-b +20-C-d
kênh 28	TV	xã Khánh Hưng	H. Vĩnh Hưng			10° 51' 13"	105° 50' 24"	10° 59' 08"	105° 39' 22"	C-48-32-A-b +20-C-d
ấp Bàu Sen	DC	xã Khánh Hưng	H. Vĩnh Hưng	10° 58' 44"	105° 42' 12"					C-48-32-A-b +20-C-d
kênh Bàu Sen	TV	xã Khánh Hưng	H. Vĩnh Hưng			10° 58' 49"	105° 41' 06"	10° 59' 10"	105° 42' 17"	C-48-32-A-b +20-C-d
ấp Cá Trốt	DC	xã Khánh Hưng	H. Vĩnh Hưng	10° 58' 25"	105° 40' 11"					C-48-32-A-b +20-C-d
kênh Cái Cò	TV	xã Khánh Hưng	H. Vĩnh Hưng			10° 57' 15"	105° 29' 50"	11° 02' 00"	105° 46' 35"	C-48-32-A-b +20-C-d;
rạch Cần Đen	TV	xã Khánh Hưng	H. Vĩnh Hưng			10° 58' 34"	105° 40' 52"	10° 59' 47"	105° 40' 54"	C-48-32-A-b +20-C-d;
ấp Gò Châu Mai	DC	xã Khánh Hưng	H. Vĩnh Hưng	10° 56' 56"	105° 41' 51"					C-48-32-A-b +20-C-d
kênh Gò Nhỏ	TV	xã Khánh Hưng	H. Vĩnh Hưng			10° 58' 57"	105° 38' 33"	10° 57' 53"	105° 39' 27"	C-48-32-A-b +20-C-d
kênh Hưng Điền	TV	xã Khánh Hưng	H. Vĩnh Hưng			10° 52' 52"	105° 50' 46"	11° 00' 20"	105° 41' 48"	C-48-32-A-b +20-C-d
cầu KT10	KX	xã Khánh Hưng	H. Vĩnh Hưng	10° 58' 16"	105° 40' 19"					C-48-32-A-b +20-C-d
cầu KT8	KX	xã Khánh Hưng	H. Vĩnh Hưng	10° 57' 33"	105° 41' 08"					C-48-32-A-b +20-C-d
quốc lộ N1	KX	xã Khánh Hưng	H. Vĩnh Hưng			10° 53' 29"	106° 18' 23"	10° 53' 49"	105° 34' 24"	C-48-32-A-b +20-C-d

Địa danh	Nhóm đối tượng	Tên ĐVHC cấp xã	Tên ĐVHC cấp huyện	Toạ độ vị trí tương đối của đối tượng						Phiên hiệu mảnh bản đồ địa hình
				Toạ độ trung tâm		Toạ độ điểm đầu		Toạ độ điểm cuối		
				Vĩ độ	Kinh độ	Vĩ độ	Kinh độ	Vĩ độ	Kinh độ	
kênh Sa Thum	TV	xã Khánh Hưng	H. Vĩnh Hưng			10° 57' 57"	105° 40' 38"	10° 57' 02"	105° 39' 44"	C-48-32-A-b +20-C-d
ấp Sậy Giăng	DC	xã Khánh Hưng	H. Vĩnh Hưng	10° 56' 31"	105° 42' 14"					C-48-32-A-b +20-C-d
kênh T11	TV	xã Khánh Hưng	H. Vĩnh Hưng			10° 58' 15"	105° 40' 17"	10° 56' 58"	105° 37' 20"	C-48-32-A-b +20-C-d
kênh T5B	TV	xã Khánh Hưng	H. Vĩnh Hưng			10° 55' 46"	105° 43' 04"	10° 53' 44"	105° 36' 05"	C-48-32-A-b +20-C-d
kênh T8	TV	xã Khánh Hưng	H. Vĩnh Hưng			10° 57' 32"	105° 41' 08"	11° 00' 10"	105° 44' 32"	C-48-32-A-b +20-C-d
kênh T9	TV	xã Khánh Hưng	H. Vĩnh Hưng			10° 57' 31"	105° 41' 06"	10° 54' 54"	105° 34' 43"	C-48-32-A-b +20-C-d
ấp Tà Nu	DC	xã Khánh Hưng	H. Vĩnh Hưng	10° 59' 43"	105° 42' 16"					C-48-32-A-b +20-C-d
cầu Tà Nu	KX	xã Khánh Hưng	H. Vĩnh Hưng	10° 59' 40"	105° 42' 26"					C-48-32-A-b +20-C-d
kênh Tân Thành-Lò Gạch	TV	xã Khánh Hưng	H. Vĩnh Hưng			10° 59' 17"	105° 46' 01"	10° 54' 22"	105° 33' 10"	C-48-32-A-b +20-C-d
kênh Thị Tứ	TV	xã Khánh Hưng	H. Vĩnh Hưng			10° 58' 54"	105° 43' 10"	10° 56' 46"	105° 41' 58"	C-48-32-A-b +20-C-d
kênh Thị Xã	TV	xã Khánh Hưng	H. Vĩnh Hưng			10° 55' 07"	105° 42' 48"	10° 57' 51"	105° 39' 21"	C-48-32-A-b +20-C-d
kênh 504 Bắc	TV	xã Thái Bình Trung	H. Vĩnh Hưng			10° 55' 19"	105° 50' 08"	10° 52' 27"	105° 48' 26"	C-48-32-B-a +20-D-c
kênh Bạch Đàn	TV	xã Thái Bình Trung	H. Vĩnh Hưng			10° 52' 58"	105° 50' 16"	10° 53' 37"	105° 49' 08"	C-48-32-B-a +20-D-c
cầu Bình Châu	KX	xã Thái Bình Trung	H. Vĩnh Hưng	10° 51' 19"	105° 50' 31"					C-48-32-B-c
kênh Chổng Chiến Xa	TV	xã Thái Bình Trung	H. Vĩnh Hưng			10° 54' 58"	105° 50' 20"	10° 55' 32"	105° 49' 53"	C-48-32-B-a +20-D-c
Đường ĐT.831	KX	xã Thái Bình Trung	H. Vĩnh Hưng			10° 49' 21"	105° 55' 43"	10° 49' 51"	105° 35' 42"	C-48-32-B-c
Đường ĐT.831C	KX	xã Thái Bình Trung	H. Vĩnh Hưng			10° 52' 26"	105° 48' 26"	10° 56' 06"	105° 50' 18"	C-48-32-B-a +20-D-c
cầu Hưng Điền	KX	xã Thái Bình Trung	H. Vĩnh Hưng	10° 54' 47"	105° 47' 47"					C-48-32-B-a +20-D-c

Địa danh	Nhóm đối tượng	Tên ĐVHC cấp xã	Tên ĐVHC cấp huyện	Toạ độ vị trí tương đối của đối tượng						Phiên hiệu mảnh bản đồ địa hình
				Toạ độ trung tâm		Toạ độ điểm đầu		Toạ độ điểm cuối		
				Vĩ độ	Kinh độ	Vĩ độ	Kinh độ	Vĩ độ	Kinh độ	
kênh Hưng Điền	TV	xã Thái Bình Trung	H. Vĩnh Hưng			10° 52' 52"	105° 50' 46"	11° 00' 20"	105° 41' 48"	C-48-32-B-a +20-D-c
kênh Hữu Nghị	TV	xã Thái Bình Trung	H. Vĩnh Hưng			10° 54' 13"	105° 51' 12"	10° 54' 31"	105° 51' 26"	C-48-32-B-a +20-D-c
ấp Láng Đào	DC	xã Thái Bình Trung	H. Vĩnh Hưng	10° 53' 03"	105° 50' 55"					C-48-32-B-a +20-D-c
rạch Láng Đào	TV	xã Thái Bình Trung	H. Vĩnh Hưng			10° 54' 16"	105° 49' 30"	10° 53' 18"	105° 50' 55"	C-48-32-B-a +20-D-c
kênh Lộ cũ Long Khốt	TV	xã Thái Bình Trung	H. Vĩnh Hưng			10° 55' 25"	105° 50' 07"	10° 53' 54"	105° 47' 24"	C-48-32-B-a +20-D-c
cầu Long Khốt	KX	xã Thái Bình Trung	H. Vĩnh Hưng	10° 55' 15"	105° 50' 10"					C-48-32-B-a +20-D-c
sông Long Khốt	TV	xã Thái Bình Trung	H. Vĩnh Hưng			11° 02' 00"	105° 46' 35"	10° 51' 12"	105° 50' 26"	C-48-32-B-a +20-D-c
rạch Ô Me Cờn	TV	xã Thái Bình Trung	H. Vĩnh Hưng			10° 56' 48"	105° 49' 43"	10° 56' 07"	105° 49' 04"	C-48-32-B-a +20-D-c;
Đường QL.N1	KX	xã Thái Bình Trung	H. Vĩnh Hưng			10° 53' 29"	106° 18' 23"	10° 53' 49"	105° 34' 24"	C-48-32-B-c; C-48-32-B-
kênh Rộc Bùì	TV	xã Thái Bình Trung	H. Vĩnh Hưng			10° 56' 03"	105° 49' 06"	10° 53' 00"	105° 47' 28"	C-48-32-B-a +20-D-c
kênh Rộc Chanh	TV	xã Thái Bình Trung	H. Vĩnh Hưng			10° 51' 53"	105° 50' 53"	10° 51' 32"	105° 50' 34"	C-48-32-B-c;
cầu Thái Bình Trung	KX	xã Thái Bình Trung	H. Vĩnh Hưng	10° 53' 50"	105° 49' 16"					C-48-32-B-a +20-D-c
kênh Thị Tứ	TV	xã Thái Bình Trung	H. Vĩnh Hưng			10° 54' 07"	105° 48' 49"	10° 53' 11"	105° 48' 13"	C-48-32-B-a +20-D-c
ấp Trung Chánh	DC	xã Thái Bình Trung	H. Vĩnh Hưng	10° 55' 24"	105° 50' 21"					C-48-32-B-a +20-D-c
ấp Trung Liêm	DC	xã Thái Bình Trung	H. Vĩnh Hưng	10° 55' 43"	105° 49' 32"					C-48-32-B-a +20-D-c
ấp Trung Môn	DC	xã Thái Bình Trung	H. Vĩnh Hưng	10° 54' 13"	105° 50' 59"					C-48-32-B-a +20-D-c
ấp Trung Thành	DC	xã Thái Bình Trung	H. Vĩnh Hưng	10° 55' 52"	105° 49' 26"					C-48-32-B-a +20-D-c
ấp Trung Trực	DC	xã Thái Bình Trung	H. Vĩnh Hưng	10° 55' 26"	105° 49' 59"					C-48-32-B-a +20-D-c

Địa danh	Nhóm đối tượng	Tên ĐVHC cấp xã	Tên ĐVHC cấp huyện	Toạ độ vị trí tương đối của đối tượng						Phiên hiệu mảnh bản đồ địa hình
				Toạ độ trung tâm		Toạ độ điểm đầu		Toạ độ điểm cuối		
				Vĩ độ	Kinh độ	Vĩ độ	Kinh độ	Vĩ độ	Kinh độ	
ấp Trung Vĩnh	DC	xã Thái Bình Trung	H. Vĩnh Hưng	10° 53' 39"	105° 47' 40"					C-48-32-B-a +20-D-c
rạch Xâm No	TV	xã Thái Bình Trung	H. Vĩnh Hưng			10° 56' 35"	105° 49' 49"	10° 55' 46"	105° 49' 38"	C-48-32-B-a +20-D-c;
bàu Bàu Biển	TV	xã Thái Trị	H. Vĩnh Hưng	10° 56' 59"	105° 46' 30"					C-48-32-B-a +20-D-c
ấp Bàu Nâu	DC	xã Thái Trị	H. Vĩnh Hưng	10° 55' 01"	105° 47' 28"					C-48-32-B-a +20-D-c
kênh Bày Được	TV	xã Thái Trị	H. Vĩnh Hưng			10° 56' 49"	105° 48' 40"	10° 57' 23"	105° 49' 02"	C-48-32-B-a +20-D-c
kênh Cặp Lộ Thái Trị	TV	xã Thái Trị	H. Vĩnh Hưng			10° 56' 02"	105° 48' 38"	10° 54' 48"	105° 47' 47"	C-48-32-B-a +20-D-c
cầu Hưng Điền	KX	xã Thái Trị	H. Vĩnh Hưng	10° 54' 47"	105° 47' 47"					C-48-32-B-a +20-D-c
kênh Hưng Điền	TV	xã Thái Trị	H. Vĩnh Hưng			10° 52' 52"	105° 50' 46"	11° 00' 20"	105° 41' 48"	C-48-32-B-a +20-D-c
kênh Kobe	TV	xã Thái Trị	H. Vĩnh Hưng			11° 00' 35"	105° 46' 31"	10° 58' 40"	105° 47' 39"	C-48-32-B-a +20-D-c
ấp Láng Lớn	DC	xã Thái Trị	H. Vĩnh Hưng	10° 58' 32"	105° 46' 46"					C-48-32-B-a +20-D-c
kênh Láng Lớn	TV	xã Thái Trị	H. Vĩnh Hưng			10° 58' 09"	105° 47' 02"	10° 58' 40"	105° 47' 39"	C-48-32-B-a +20-D-c
sông Lò Gạch-Bàu Nâu	TV	xã Thái Trị	H. Vĩnh Hưng			10° 57' 22"	105° 47' 36"	10° 53' 54"	105° 45' 57"	C-48-32-B-a +20-D-c;
sông Long Khốt	TV	xã Thái Trị	H. Vĩnh Hưng			11° 02' 00"	105° 46' 35"	10° 51' 12"	105° 50' 26"	C-48-32-B-a +20-D-c
kênh Nông Trường	TV	xã Thái Trị	H. Vĩnh Hưng			10° 57' 32"	105° 47' 32"	10° 58' 12"	105° 48' 15"	C-48-32-B-a +20-D-c
rạch Ô Me Còn	TV	xã Thái Trị	H. Vĩnh Hưng			10° 56' 48"	105° 49' 43"	10° 56' 07"	105° 49' 04"	C-48-32-B-a +20-D-c;
Đường QL.N1	KX	xã Thái Trị	H. Vĩnh Hưng			10° 53' 29"	106° 18' 23"	10° 53' 49"	105° 34' 24"	C-48-32-B-a +20-D-c
kênh Rộc Bùì	TV	xã Thái Trị	H. Vĩnh Hưng			10° 56' 03"	105° 49' 06"	10° 53' 00"	105° 47' 28"	C-48-32-B-a +20-D-c
kênh T3	TV	xã Thái Trị	H. Vĩnh Hưng			10° 57' 47"	105° 47' 12"	10° 57' 08"	105° 46' 51"	C-48-32-B-a +20-D-c

Địa danh	Nhóm đối tượng	Tên ĐVHC cấp xã	Tên ĐVHC cấp huyện	Toạ độ vị trí tương đối của đối tượng						Phiên hiệu mảnh bản đồ địa hình
				Toạ độ trung tâm		Toạ độ điểm đầu		Toạ độ điểm cuối		
				Vĩ độ	Kinh độ	Vĩ độ	Kinh độ	Vĩ độ	Kinh độ	
kênh T4B	TV	xã Thái Trị	H. Vĩnh Hưng			10° 58' 29"	105° 46' 52"	10° 56' 21"	105° 45' 39"	C-48-32-B-a +20-D-c
kênh Tân Thành-Lò Gạch	TV	xã Thái Trị	H. Vĩnh Hưng			10° 59' 17"	105° 46' 01"	10° 54' 22"	105° 33' 10"	C-48-32-B-a +20-D-c
kênh Tập Đoàn 3	TV	xã Thái Trị	H. Vĩnh Hưng			10° 57' 08"	105° 47' 56"	10° 57' 58"	105° 48' 47"	C-48-32-B-a +20-D-c
ấp Thái Kỳ	DC	xã Thái Trị	H. Vĩnh Hưng	10° 56' 41"	105° 48' 12"					C-48-32-B-a +20-D-c
kênh Thái Kỳ	TV	xã Thái Trị	H. Vĩnh Hưng			10° 56' 48"	105° 48' 38"	10° 56' 26"	105° 47' 05"	C-48-32-B-a +20-D-c
ấp Thái Quang	DC	xã Thái Trị	H. Vĩnh Hưng	10° 55' 59"	105° 48' 38"					C-48-32-B-a +20-D-c
ấp Thái Vĩnh	DC	xã Thái Trị	H. Vĩnh Hưng	10° 56' 39"	105° 48' 49"					C-48-32-B-a +20-D-c
kênh Thanh Niên	TV	xã Thái Trị	H. Vĩnh Hưng			10° 56' 47"	105° 47' 08"	11° 00' 25"	105° 44' 22"	C-48-32-B-a +20-D-c
kênh 61	TV	xã Tuyên Bình	H. Vĩnh Hưng			10° 51' 11"	105° 51' 31"	10° 46' 44"	106° 15' 51"	C-48-32-B-d
kênh 89	TV	xã Tuyên Bình	H. Vĩnh Hưng			10° 45' 27"	105° 48' 16"	10° 45' 52"	105° 49' 13"	C-48-32-B-c; C-48-32-D-a
kênh Nhà Ông	TV	xã Tuyên Bình	H. Vĩnh Hưng			10° 46' 53"	105° 51' 02"	10° 46' 08"	105° 50' 25"	C-48-32-B-c
kênh 19-5	TV	xã Tuyên Bình	H. Vĩnh Hưng			10° 46' 38"	105° 49' 37"	10° 44' 56"	105° 49' 15"	C-48-32-B-c; C-48-32-D-a
kênh 5-3	TV	xã Tuyên Bình	H. Vĩnh Hưng			10° 48' 39"	105° 50' 38"	10° 48' 00"	105° 51' 38"	C-48-32-B-c
ấp Bình Châu	DC	xã Tuyên Bình	H. Vĩnh Hưng	10° 51' 14"	105° 50' 34"					C-48-32-B-c
cầu Bình Châu	KX	xã Tuyên Bình	H. Vĩnh Hưng	10° 51' 19"	105° 50' 31"					C-48-32-B-c
ấp Cà Bàn	DC	xã Tuyên Bình	H. Vĩnh Hưng	10° 50' 23"	105° 51' 33"					C-48-32-B-c
kênh Cả Gừa	TV	xã Tuyên Bình	H. Vĩnh Hưng			10° 48' 17"	105° 47' 13"	10° 43' 19"	105° 57' 49"	C-48-32-B-c
ấp Chòi Mỏi	DC	xã Tuyên Bình	H. Vĩnh Hưng	10° 47' 46"	105° 51' 32"					C-48-32-B-c
kênh Chùa Nổi	TV	xã Tuyên Bình	H. Vĩnh Hưng			10° 49' 53"	105° 51' 57"	10° 48' 11"	105° 51' 19"	C-48-32-B-c
Đường ĐT.831	KX	xã Tuyên Bình	H. Vĩnh Hưng			10° 49' 21"	105° 55' 43"	10° 49' 51"	105° 35' 42"	C-48-32-B-c; C-48-32-B-d
kênh Gò Ốt	TV	xã Tuyên Bình	H. Vĩnh Hưng			10° 48' 49"	105° 52' 53"	10° 43' 40"	105° 48' 56"	C-48-32-B-c; C-48-32-B-d
kênh Lộ Chùa Nổi	TV	xã Tuyên Bình	H. Vĩnh Hưng			10° 50' 02"	105° 51' 56"	10° 50' 43"	105° 52' 26"	C-48-32-B-c
sông Long Khốt	TV	xã Tuyên Bình	H. Vĩnh Hưng			11° 02' 00"	105° 46' 35"	10° 51' 12"	105° 50' 26"	C-48-32-B-c

Địa danh	Nhóm đối tượng	Tên ĐVHC cấp xã	Tên ĐVHC cấp huyện	Toạ độ vị trí tương đối của đối tượng						Phiên hiệu mảnh bản đồ địa hình
				Toạ độ trung tâm		Toạ độ điểm đầu		Toạ độ điểm cuối		
				Vĩ độ	Kinh độ	Vĩ độ	Kinh độ	Vĩ độ	Kinh độ	
kênh Ngọn Các Đê	TV	xã Tuyên Bình	H. Vĩnh Hưng			10° 49' 02"	105° 52' 42"	10° 48' 00"	105° 51' 38"	C-48-32-B-c; C-48-32-B-d;
kênh Ó Quạ 1	TV	xã Tuyên Bình	H. Vĩnh Hưng			10° 43' 26"	105° 51' 57"	10° 45' 10"	105° 49' 15"	C-48-32-B-c; C-48-32-D-a
Đường QL.N1	KX	xã Tuyên Bình	H. Vĩnh Hưng			10° 53' 29"	106° 18' 23"	10° 53' 49"	105° 34' 24"	C-48-32-B-c; C-48-32-B-d
kênh Quyết Thắng	TV	xã Tuyên Bình	H. Vĩnh Hưng			10° 50' 42"	105° 50' 56"	10° 46' 38"	105° 49' 37"	C-48-32-B-c
ấp Rạch Đình	DC	xã Tuyên Bình	H. Vĩnh Hưng	10° 49' 19"	105° 52' 20"					C-48-32-B-c
ấp Rạch Mây	DC	xã Tuyên Bình	H. Vĩnh Hưng	10° 50' 24"	105° 53' 08"					C-48-32-B-d
cầu Rạch Mây	KX	xã Tuyên Bình	H. Vĩnh Hưng	10° 51' 12"	105° 51' 32"					C-48-32-B-c
kênh Rọc Chanh	TV	xã Tuyên Bình	H. Vĩnh Hưng			10° 51' 53"	105° 50' 53"	10° 51' 32"	105° 50' 34"	C-48-32-B-c
kênh Tên Lửa 2	TV	xã Tuyên Bình	H. Vĩnh Hưng			10° 46' 48"	105° 49' 20"	10° 45' 46"	105° 48' 15"	C-48-32-B-c
sông Vàm Cỏ Tây	TV	xã Tuyên Bình	H. Vĩnh Hưng			10° 53' 54"	105° 45' 57"	10° 30' 15"	106° 33' 27"	C-48-32-B-c; C-48-32-B-d
kênh 28	TV	xã Tuyên Bình Tây	H. Vĩnh Hưng			10° 51' 13"	105° 50' 24"	10° 59' 08"	105° 39' 22"	C-48-32-B-c
kênh 503	TV	xã Tuyên Bình Tây	H. Vĩnh Hưng			10° 51' 36"	105° 49' 46"	10° 51' 02"	105° 49' 17"	C-48-32-B-c
kênh Đầu Sấu	TV	xã Tuyên Bình Tây	H. Vĩnh Hưng			10° 49' 02"	105° 47' 57"	10° 50' 23"	105° 47' 13"	C-48-32-B-c
kênh Bàu Dạng	TV	xã Tuyên Bình Tây	H. Vĩnh Hưng			10° 50' 27"	105° 49' 41"	10° 51' 02"	105° 49' 17"	C-48-32-B-c
ấp Bình Châu	DC	xã Tuyên Bình Tây	H. Vĩnh Hưng	10° 50' 52"	105° 50' 20"					C-48-32-B-c
ấp Cà Cóc	DC	xã Tuyên Bình Tây	H. Vĩnh Hưng	10° 49' 13"	105° 49' 46"					C-48-32-B-c
kênh Cà Cóc Thượng	TV	xã Tuyên Bình Tây	H. Vĩnh Hưng			10° 49' 01"	105° 49' 44"	10° 48' 39"	105° 50' 38"	C-48-32-B-c
ấp Cà Gừa	DC	xã Tuyên Bình Tây	H. Vĩnh Hưng	10° 47' 14"	105° 48' 37"					C-48-32-B-c
kênh Cà Gừa	TV	xã Tuyên Bình Tây	H. Vĩnh Hưng			10° 48' 17"	105° 47' 13"	10° 43' 19"	105° 57' 49"	C-48-32-B-c
ấp Cà Rung	DC	xã Tuyên Bình Tây	H. Vĩnh Hưng	10° 48' 39"	105° 47' 56"					C-48-32-B-c
ấp Đầu Sấu	DC	xã Tuyên Bình Tây	H. Vĩnh Hưng	10° 50' 20"	105° 49' 30"					C-48-32-B-c
kênh Đê bao Vàm Cỏ Tây	TV	xã Tuyên Bình Tây	H. Vĩnh Hưng			10° 48' 14"	105° 47' 18"	10° 48' 26"	105° 49' 04"	C-48-32-B-c
kênh Đòn Đông-Đồng Vàng	TV	xã Tuyên Bình Tây	H. Vĩnh Hưng			10° 47' 23"	105° 47' 27"	10° 44' 03"	105° 48' 34"	C-48-32-B-c
Kênh Giữa	TV	xã Tuyên Bình Tây	H. Vĩnh Hưng			10° 50' 07"	105° 48' 12"	10° 50' 04"	105° 47' 41"	C-48-32-B-c
kênh Hai Học	TV	xã Tuyên Bình Tây	H. Vĩnh Hưng			10° 46' 58"	105° 49' 06"	10° 47' 19"	105° 50' 00"	C-48-32-B-c
kênh Liên Kết	TV	xã Tuyên Bình Tây	H. Vĩnh Hưng			10° 49' 44"	105° 49' 34"	10° 50' 17"	105° 48' 10"	C-48-32-B-c
kênh Lô 10	TV	xã Tuyên Bình Tây	H. Vĩnh Hưng			10° 50' 57"	105° 47' 32"	10° 50' 32"	105° 48' 17"	C-48-32-B-c
rạch Mộc Bài	TV	xã Tuyên Bình Tây	H. Vĩnh Hưng			10° 51' 20"	105° 49' 48"	10° 51' 08"	105° 50' 20"	C-48-32-B-c
kênh Mười Tầm	TV	xã Tuyên Bình Tây	H. Vĩnh Hưng			10° 49' 03"	105° 48' 04"	10° 50' 54"	105° 47' 38"	C-48-32-B-c
Đường QL.N1	KX	xã Tuyên Bình Tây	H. Vĩnh Hưng			10° 53' 29"	106° 18' 23"	10° 53' 49"	105° 34' 24"	C-48-32-B-c
kênh Quyết Thắng	TV	xã Tuyên Bình Tây	H. Vĩnh Hưng			10° 50' 42"	105° 50' 56"	10° 46' 38"	105° 49' 37"	C-48-32-B-c
kênh Rạch Bay	TV	xã Tuyên Bình Tây	H. Vĩnh Hưng			10° 47' 46"	105° 47' 56"	10° 48' 36"	105° 49' 26"	C-48-32-B-c
kênh Tên Lửa 1	TV	xã Tuyên Bình Tây	H. Vĩnh Hưng			10° 48' 30"	105° 49' 06"	10° 46' 59"	105° 49' 09"	C-48-32-B-c

Địa danh	Nhóm đối tượng	Tên ĐVHC cấp xã	Tên ĐVHC cấp huyện	Toạ độ vị trí tương đối của đối tượng						Phiên hiệu mảnh bản đồ địa hình
				Toạ độ trung tâm		Toạ độ điểm đầu		Toạ độ điểm cuối		
				Vĩ độ	Kinh độ	Vĩ độ	Kinh độ	Vĩ độ	Kinh độ	
kênh Tên Lửa 2	TV	xã Tuyên Bình Tây	H. Vĩnh Hưng			10° 46' 48"	105° 49' 20"	10° 45' 46"	105° 48' 15"	C-48-32-B-c
sông Vàm Cỏ Tây	TV	xã Tuyên Bình Tây	H. Vĩnh Hưng			10° 53' 54"	105° 45' 57"	10° 30' 15"	106° 33' 27"	C-48-32-B-c
Áp 1	DC	xã Vĩnh Bình	H. Vĩnh Hưng	10° 52' 58"	105° 48' 47"					C-48-32-B-a +20-D-c
Áp 2	DC	xã Vĩnh Bình	H. Vĩnh Hưng	10° 51' 56"	105° 49' 19"					C-48-32-B-c
Áp 3	DC	xã Vĩnh Bình	H. Vĩnh Hưng	10° 51' 52"	105° 49' 16"					C-48-32-B-c
Áp 4	DC	xã Vĩnh Bình	H. Vĩnh Hưng	10° 50' 57"	105° 48' 00"					C-48-32-B-c
Áp 5	DC	xã Vĩnh Bình	H. Vĩnh Hưng	10° 52' 36"	105° 48' 03"					C-48-32-B-a +20-D-c
kênh 28	TV	xã Vĩnh Bình	H. Vĩnh Hưng			10° 51' 13"	105° 50' 24"	10° 59' 08"	105° 39' 22"	C-48-32-B-c; C-48-32-B-a +20-D-c
kênh 503	TV	xã Vĩnh Bình	H. Vĩnh Hưng			10° 51' 36"	105° 49' 46"	10° 51' 02"	105° 49' 17"	C-48-32-B-c
kênh 504 Bắc	TV	xã Vĩnh Bình	H. Vĩnh Hưng			10° 55' 19"	105° 50' 08"	10° 52' 27"	105° 48' 26"	C-48-32-B-c; C-48-32-B-a +20-D-c
kênh 504 Nam	TV	xã Vĩnh Bình	H. Vĩnh Hưng			10° 52' 25"	105° 48' 24"	10° 49' 10"	105° 46' 30"	C-48-32-B-c; C-48-32-B-a +20-D-c
kênh Bạch Đàn	TV	xã Vĩnh Bình	H. Vĩnh Hưng			10° 52' 58"	105° 50' 16"	10° 53' 37"	105° 49' 08"	C-48-32-B-a +20-D-c
kênh Bàu Đước	TV	xã Vĩnh Bình	H. Vĩnh Hưng			10° 51' 57"	105° 49' 10"	10° 50' 32"	105° 48' 17"	C-48-32-B-c
kênh Bảy Đọt	TV	xã Vĩnh Bình	H. Vĩnh Hưng			10° 51' 20"	105° 46' 48"	10° 50' 57"	105° 47' 32"	C-48-32-B-c
Đường ĐT.831	KX	xã Vĩnh Bình	H. Vĩnh Hưng			10° 49' 21"	105° 55' 43"	10° 49' 51"	105° 35' 42"	C-48-32-B-a +20-D-c; C-48-32-B-c
Đường ĐT.831C	KX	xã Vĩnh Bình	H. Vĩnh Hưng			10° 52' 26"	105° 48' 26"	10° 56' 06"	105° 50' 18"	C-48-32-B-a +20-D-c; C-48-32-B-c
Trung tâm Giáo dục thường xuyên	KX	xã Vĩnh Bình	H. Vĩnh Hưng	10° 52' 16"	105° 48' 49"					C-48-32-B-c
kênh Hưng Điền	TV	xã Vĩnh Bình	H. Vĩnh Hưng			10° 52' 52"	105° 50' 46"	11° 00' 20"	105° 41' 48"	C-48-32-B-a +20-D-c
sông Long Khốt	TV	xã Vĩnh Bình	H. Vĩnh Hưng			11° 02' 00"	105° 46' 35"	10° 51' 12"	105° 50' 26"	C-48-32-B-c
kênh Lô 1A	TV	xã Vĩnh Bình	H. Vĩnh Hưng			10° 53' 19"	105° 47' 32"	10° 52' 40"	105° 48' 34"	C-48-32-B-a +20-D-c

Địa danh	Nhóm đối tượng	Tên ĐVHC cấp xã	Tên ĐVHC cấp huyện	Toạ độ vị trí tương đối của đối tượng						Phiên hiệu mảnh bản đồ địa hình
				Toạ độ trung tâm		Toạ độ điểm đầu		Toạ độ điểm cuối		
				Vĩ độ	Kinh độ	Vĩ độ	Kinh độ	Vĩ độ	Kinh độ	
kênh Lô 1B	TV	xã Vĩnh Bình	H. Vĩnh Hưng			10° 52' 37"	105° 48' 34"	10° 51' 55"	105° 49' 44"	C-48-32-B-c; C-48-32-B-a +20-D-c
kênh Lô 2-3	TV	xã Vĩnh Bình	H. Vĩnh Hưng			10° 52' 25"	105° 47' 45"	10° 51' 16"	105° 49' 40"	C-48-32-B-c
kênh Lô 3B	TV	xã Vĩnh Bình	H. Vĩnh Hưng			10° 53' 00"	105° 48' 48"	10° 52' 17"	105° 49' 59"	C-48-32-B-c; C-48-32-B-a +20-D-c
kênh Lô 4-5	TV	xã Vĩnh Bình	H. Vĩnh Hưng			10° 51' 03"	105° 49' 13"	10° 51' 43"	105° 48' 00"	C-48-32-B-c
kênh Lô 8-9	TV	xã Vĩnh Bình	H. Vĩnh Hưng			10° 50' 31"	105° 48' 48"	10° 51' 07"	105° 47' 38"	C-48-32-B-c
kênh Lô 10	TV	xã Vĩnh Bình	H. Vĩnh Hưng			10° 50' 57"	105° 47' 32"	10° 50' 32"	105° 48' 17"	C-48-32-B-c
kênh Mười Tâm Cũ	TV	xã Vĩnh Bình	H. Vĩnh Hưng			10° 52' 46"	105° 47' 49"	10° 51' 27"	105° 47' 27"	C-48-32-B-c; C-48-32-B-a +20-D-c
kênh N1	TV	xã Vĩnh Bình	H. Vĩnh Hưng			10° 51' 53"	105° 48' 05"	10° 52' 27"	105° 46' 22"	C-48-32-B-c
kênh N2	TV	xã Vĩnh Bình	H. Vĩnh Hưng			10° 51' 18"	105° 47' 44"	10° 52' 01"	105° 46' 06"	C-48-32-B-c
Đường QL.N1	KX	xã Vĩnh Bình	H. Vĩnh Hưng			10° 53' 29"	106° 18' 23"	10° 53' 49"	105° 34' 24"	C-48-32-B-a +20-D-c; C-48-32-B-c
kênh Thị Tứ	TV	xã Vĩnh Bình	H. Vĩnh Hưng			10° 54' 07"	105° 48' 49"	10° 53' 11"	105° 48' 13"	C-48-32-B-a +20-D-c
kênh 28	TV	xã Vĩnh Thuận	H. Vĩnh Hưng			10° 51' 13"	105° 50' 24"	10° 59' 08"	105° 39' 22"	C-48-32-A-b +20-C-d
kênh 504 Nam	TV	xã Vĩnh Thuận	H. Vĩnh Hưng			10° 52' 25"	105° 48' 24"	10° 49' 10"	105° 46' 30"	C-48-32-B-c
kênh Bảy Đẹt	TV	xã Vĩnh Thuận	H. Vĩnh Hưng			10° 51' 20"	105° 46' 48"	10° 50' 57"	105° 47' 32"	C-48-32-B-c
kênh Bốn Thước	TV	xã Vĩnh Thuận	H. Vĩnh Hưng			10° 48' 31"	105° 46' 57"	10° 50' 13"	105° 47' 07"	C-48-32-B-c
kênh Cá Mũi	TV	xã Vĩnh Thuận	H. Vĩnh Hưng			10° 52' 19"	105° 45' 29"	10° 52' 10"	105° 46' 11"	C-48-32-B-c
ấp Cà Na	DC	xã Vĩnh Thuận	H. Vĩnh Hưng	10° 49' 15"	105° 46' 29"					C-48-32-B-c
ấp Cà Nga	DC	xã Vĩnh Thuận	H. Vĩnh Hưng	10° 50' 50"	105° 45' 09"					C-48-32-B-c
rạch Cái Cái	TV	xã Vĩnh Thuận	H. Vĩnh Hưng			10° 49' 57"	105° 45' 50"	10° 49' 54"	105° 45' 21"	C-48-32-B-c
cầu Chòi Mòi	KX	xã Vĩnh Thuận	H. Vĩnh Hưng	10° 51' 39"	105° 45' 54"					C-48-32-B-c
kênh Chòi Mòi	TV	xã Vĩnh Thuận	H. Vĩnh Hưng			10° 52' 00"	105° 45' 23"	10° 50' 47"	105° 47' 27"	C-48-32-B-c
kênh Đầu Sáu	TV	xã Vĩnh Thuận	H. Vĩnh Hưng			10° 49' 02"	105° 47' 57"	10° 50' 23"	105° 47' 13"	C-48-32-B-c
kênh Đội Đoàn Kết	TV	xã Vĩnh Thuận	H. Vĩnh Hưng			10° 53' 36"	105° 46' 25"	10° 52' 47"	105° 45' 54"	C-48-32-B-a +20-D-c
Đường ĐT.831	KX	xã Vĩnh Thuận	H. Vĩnh Hưng			10° 49' 21"	105° 55' 43"	10° 49' 51"	105° 35' 42"	C-48-32-B-c
Kênh Giữa	TV	xã Vĩnh Thuận	H. Vĩnh Hưng			10° 50' 07"	105° 48' 12"	10° 50' 04"	105° 47' 41"	C-48-32-B-c
kênh Hai Nghiệp	TV	xã Vĩnh Thuận	H. Vĩnh Hưng			10° 49' 37"	105° 46' 06"	10° 50' 28"	105° 46' 43"	C-48-32-B-c

Địa danh	Nhóm đối tượng	Tên ĐVHC cấp xã	Tên ĐVHC cấp huyện	Toạ độ vị trí tương đối của đối tượng						Phiên hiệu mảnh bản đồ địa hình
				Toạ độ trung tâm		Toạ độ điểm đầu		Toạ độ điểm cuối		
				Vĩ độ	Kinh độ	Vĩ độ	Kinh độ	Vĩ độ	Kinh độ	
máng Huyện Uy	TV	xã Vĩnh Thuận	H. Vĩnh Hưng			10° 51' 50"	105° 45' 59"	10° 51' 27"	105° 46' 52"	C-48-32-B-c
cầu Kênh Ông Mười	KX	xã Vĩnh Thuận	H. Vĩnh Hưng	10° 51' 11"	105° 45' 31"					C-48-32-B-c
ấp Kinh Mới	DC	xã Vĩnh Thuận	H. Vĩnh Hưng	10° 52' 34"	105° 46' 23"					C-48-32-B-a +20-D-c
kênh Lô 10	TV	xã Vĩnh Thuận	H. Vĩnh Hưng			10° 50' 57"	105° 47' 32"	10° 50' 32"	105° 48' 17"	C-48-32-B-c
kênh Măng Đa-Cà Môn	TV	xã Vĩnh Thuận	H. Vĩnh Hưng			10° 50' 20"	105° 44' 25"	10° 53' 19"	105° 46' 53"	C-48-32-A-d; C-48-32-B-c
kênh Mười Tầm	TV	xã Vĩnh Thuận	H. Vĩnh Hưng			10° 49' 03"	105° 48' 04"	10° 50' 54"	105° 47' 38"	C-48-32-B-c
kênh Mười Tâm Cũ	TV	xã Vĩnh Thuận	H. Vĩnh Hưng			10° 52' 46"	105° 47' 49"	10° 51' 27"	105° 47' 27"	C-48-32-B-a +20-D-c
cầu N1	KX	xã Vĩnh Thuận	H. Vĩnh Hưng	10° 52' 27"	105° 46' 22"					C-48-32-B-c
kênh N1	TV	xã Vĩnh Thuận	H. Vĩnh Hưng			10° 51' 53"	105° 48' 05"	10° 52' 27"	105° 46' 22"	C-48-32-B-c
cầu N2	KX	xã Vĩnh Thuận	H. Vĩnh Hưng	10° 52' 01"	105° 46' 07"					C-48-32-B-c
kênh N2	TV	xã Vĩnh Thuận	H. Vĩnh Hưng			10° 51' 18"	105° 47' 44"	10° 52' 01"	105° 46' 06"	C-48-32-B-c
Máng Ngang	TV	xã Vĩnh Thuận	H. Vĩnh Hưng			10° 52' 10"	105° 46' 49"	10° 51' 24"	105° 46' 20"	C-48-32-B-c
kênh Nông Trường	TV	xã Vĩnh Thuận	H. Vĩnh Hưng			10° 49' 19"	105° 46' 23"	10° 50' 19"	105° 46' 58"	C-48-32-B-c
ấp Ông Lệt	DC	xã Vĩnh Thuận	H. Vĩnh Hưng	10° 51' 50"	105° 45' 14"					C-48-32-B-c
kênh Ông Mười	TV	xã Vĩnh Thuận	H. Vĩnh Hưng			10° 51' 12"	105° 45' 31"	10° 50' 13"	105° 47' 07"	C-48-32-B-c
Đường QL.N1	KX	xã Vĩnh Thuận	H. Vĩnh Hưng			10° 53' 29"	106° 18' 23"	10° 53' 49"	105° 34' 24"	C-48-32-B-a +20-D-c
kênh Sáu Sậm	TV	xã Vĩnh Thuận	H. Vĩnh Hưng			10° 49' 49"	105° 45' 57"	10° 51' 06"	105° 46' 49"	C-48-32-B-c
sông Vàm Cỏ Tây	TV	xã Vĩnh Thuận	H. Vĩnh Hưng			10° 53' 54"	105° 45' 57"	10° 30' 15"	106° 33' 27"	C-48-32-A-d; C-48-32-B-c
ấp Xóm Mới	DC	xã Vĩnh Thuận	H. Vĩnh Hưng	10° 52' 40"	105° 45' 24"					C-48-32-B-a +20-D-c
kênh 28	TV	xã Vĩnh Trị	H. Vĩnh Hưng			10° 51' 13"	105° 50' 24"	10° 59' 08"	105° 39' 22"	C-48-32-A-b +20-C-d
bàu Bàu Biển	TV	xã Vĩnh Trị	H. Vĩnh Hưng	10° 56' 59"	105° 46' 30"					C-48-32-B-a +20-D-c
ấp Bàu Nâu	DC	xã Vĩnh Trị	H. Vĩnh Hưng	10° 54' 45"	105° 47' 04"					C-48-32-B-a +20-D-c
kênh Dinh Điền Cũ	TV	xã Vĩnh Trị	H. Vĩnh Hưng			10° 54' 24"	105° 45' 10"	10° 53' 46"	105° 44' 45"	C-48-32-A-b +20-C-d; C-48-32-B-a +20-D-c


Địa danh	Nhóm đối tượng	Tên ĐVHC cấp xã	Tên ĐVHC cấp huyện	Toạ độ vị trí tương đối của đối tượng						Phiên hiệu mảnh bản đồ địa hình
				Toạ độ trung tâm		Toạ độ điểm đầu		Toạ độ điểm cuối		
				Vĩ độ	Kinh độ	Vĩ độ	Kinh độ	Vĩ độ	Kinh độ	
ấp Gò Cát	DC	xã Vĩnh Trị	H. Vĩnh Hưng	10° 54' 49"	105° 44' 27"					C-48-32-A-b +20-C-d
kênh Hưng Điền	TV	xã Vĩnh Trị	H. Vĩnh Hưng			10° 52' 52"	105° 50' 46"	11° 00' 20"	105° 41' 48"	C-48-32-A-b +20-C-d
ấp Lò Gạch	DC	xã Vĩnh Trị	H. Vĩnh Hưng	10° 55' 13"	105° 45' 38"					C-48-32-B-a +20-D-c
cầu Lò Gạch	KX	xã Vĩnh Trị	H. Vĩnh Hưng	10° 53' 57"	105° 45' 58"					C-48-32-B-a +20-D-c
sông Lò Gạch-Bàu Nâu	TV	xã Vĩnh Trị	H. Vĩnh Hưng			10° 57' 22"	105° 47' 36"	10° 53' 54"	105° 45' 57"	C-48-32-B-a +20-D-c
Đường QL.N1	KX	xã Vĩnh Trị	H. Vĩnh Hưng			10° 53' 29"	106° 18' 23"	10° 53' 49"	105° 34' 24"	C-48-32-A-b +20-C-d; C-48-32-B-a+20-D-c
ấp Rọc Đô	DC	xã Vĩnh Trị	H. Vĩnh Hưng	10° 57' 36"	105° 44' 28"					C-48-32-A-b +20-C-d
ấp Sậy Giăng	DC	xã Vĩnh Trị	H. Vĩnh Hưng	10° 55' 55"	105° 42' 55"					C-48-32-A-b +20-C-d
kênh T1	TV	xã Vĩnh Trị	H. Vĩnh Hưng			10° 54' 04"	105° 45' 41"	10° 53' 46"	105° 44' 45"	C-48-32-A-b +20-C-d; C-48-32-B-a +20-D-c
kênh T3	TV	xã Vĩnh Trị	H. Vĩnh Hưng			10° 52' 11"	105° 37' 42"	10° 54' 47"	105° 44' 35"	C-48-32-A-b +20-C-d; C-48-32-B-a +20-D-c
kênh T3B	TV	xã Vĩnh Trị	H. Vĩnh Hưng			10° 53' 55"	105° 41' 33"	10° 55' 02"	105° 44' 12"	C-48-32-A-b +20-C-d
cầu T4	KX	xã Vĩnh Trị	H. Vĩnh Hưng	10° 55' 24"	105° 43' 40"					C-48-32-A-b +20-C-d
kênh T4	TV	xã Vĩnh Trị	H. Vĩnh Hưng			10° 55' 24"	105° 43' 40"	10° 57' 08"	105° 44' 53"	C-48-32-A-b +20-C-d
kênh T4-5	TV	xã Vĩnh Trị	H. Vĩnh Hưng			10° 56' 48"	105° 45' 54"	10° 58' 05"	105° 44' 39"	C-48-32-A-b +20-C-d; C-48-32-B-a +20-D-c

Địa danh	Nhóm đối tượng	Tên ĐVHC cấp xã	Tên ĐVHC cấp huyện	Toạ độ vị trí tương đối của đối tượng						Phiên hiệu mảnh bản đồ địa hình
				Toạ độ trung tâm		Toạ độ điểm đầu		Toạ độ điểm cuối		
				Vĩ độ	Kinh độ	Vĩ độ	Kinh độ	Vĩ độ	Kinh độ	
kênh T4-6	TV	xã Vĩnh Trị	H. Vĩnh Hưng			10° 55' 48"	105° 46' 50"	10° 56' 48"	105° 45' 54"	C-48-32-A-b +20-C-d; C-48-32-B-a +20-D-c
kênh T4-7	TV	xã Vĩnh Trị	H. Vĩnh Hưng			10° 57' 12"	105° 46' 08"	10° 58' 27"	105° 45' 06"	C-48-32-B-a +20-D-c
kênh T4-8	TV	xã Vĩnh Trị	H. Vĩnh Hưng			10° 56' 07"	105° 47' 03"	10° 57' 12"	105° 46' 08"	C-48-32-B-a +20-D-c
kênh T4B	TV	xã Vĩnh Trị	H. Vĩnh Hưng			10° 58' 29"	105° 46' 52"	10° 56' 21"	105° 45' 39"	C-48-32-B-a +20-D-c
kênh T5	TV	xã Vĩnh Trị	H. Vĩnh Hưng			10° 53' 09"	105° 36' 40"	10° 55' 24"	105° 43' 38"	C-48-32-A-b +20-C-d
kênh T5B	TV	xã Vĩnh Trị	H. Vĩnh Hưng			10° 55' 46"	105° 43' 04"	10° 53' 44"	105° 36' 05"	C-48-32-A-b +20-C-d
kênh Tân Thành-Lò Gạch	TV	xã Vĩnh Trị	H. Vĩnh Hưng			10° 59' 17"	105° 46' 01"	10° 54' 22"	105° 33' 10"	C-48-32-A-b +20-C-d; C-48-32-B-a +20-D-c
kênh Tập Đoàn 9	TV	xã Vĩnh Trị	H. Vĩnh Hưng			10° 55' 08"	105° 44' 05"	10° 56' 47"	105° 45' 13"	C-48-32-A-b +20-C-d; C-48-32-B-a +20-D-c
kênh Thanh Niên	TV	xã Vĩnh Trị	H. Vĩnh Hưng			10° 56' 47"	105° 47' 08"	11° 00' 25"	105° 44' 22"	C-48-32-B-a +20-D-c
kênh Thị Xã	TV	xã Vĩnh Trị	H. Vĩnh Hưng			10° 55' 07"	105° 42' 48"	10° 57' 51"	105° 39' 21"	C-48-32-A-b +20-C-d
sông Vàm Cỏ Tây	TV	xã Vĩnh Trị	H. Vĩnh Hưng			10° 53' 54"	105° 45' 57"	10° 30' 15"	106° 33' 27"	C-48-32-B-a +20-D-c
ấp Xóm Mới	DC	xã Vĩnh Trị	H. Vĩnh Hưng	10° 54' 00"	105° 44' 57"					C-48-32-A-b +20-C-d

Địa danh	Nhóm đối tượng	Tên ĐVHC cấp xã	Tên ĐVHC cấp huyện	Toạ độ vị trí tương đối của đối tượng						Phiên hiệu mảnh bản đồ địa hình
				Toạ độ trung tâm		Toạ độ điểm đầu		Toạ độ điểm cuối		
				Vĩ độ	Kinh độ	Vĩ độ	Kinh độ	Vĩ độ	Kinh độ	
kênh T4-6	TV	xã Vĩnh Trị	H. Vĩnh Hưng			10° 55' 48"	105° 46' 50"	10° 56' 48"	105° 45' 54"	C-48-32-A-b +20-C-d; C-48-32-B-a +20-D-c
kênh T4-7	TV	xã Vĩnh Trị	H. Vĩnh Hưng			10° 57' 12"	105° 46' 08"	10° 58' 27"	105° 45' 06"	C-48-32-B-a +20-D-c
kênh T4-8	TV	xã Vĩnh Trị	H. Vĩnh Hưng			10° 56' 07"	105° 47' 03"	10° 57' 12"	105° 46' 08"	C-48-32-B-a +20-D-c
kênh T4B	TV	xã Vĩnh Trị	H. Vĩnh Hưng			10° 58' 29"	105° 46' 52"	10° 56' 21"	105° 45' 39"	C-48-32-B-a +20-D-c
kênh T5	TV	xã Vĩnh Trị	H. Vĩnh Hưng			10° 53' 09"	105° 36' 40"	10° 55' 24"	105° 43' 38"	C-48-32-A-b +20-C-d
kênh T5B	TV	xã Vĩnh Trị	H. Vĩnh Hưng			10° 55' 46"	105° 43' 04"	10° 53' 44"	105° 36' 05"	C-48-32-A-b +20-C-d
kênh Tân Thành-Lò Gạch	TV	xã Vĩnh Trị	H. Vĩnh Hưng			10° 59' 17"	105° 46' 01"	10° 54' 22"	105° 33' 10"	C-48-32-A-b +20-C-d; C-48-32-B-a +20-D-c
kênh Tập Đoàn 9	TV	xã Vĩnh Trị	H. Vĩnh Hưng			10° 55' 08"	105° 44' 05"	10° 56' 47"	105° 45' 13"	C-48-32-A-b +20-C-d; C-48-32-B-a +20-D-c
kênh Thanh Niên	TV	xã Vĩnh Trị	H. Vĩnh Hưng			10° 56' 47"	105° 47' 08"	11° 00' 25"	105° 44' 22"	C-48-32-B-a +20-D-c
kênh Thị Xã	TV	xã Vĩnh Trị	H. Vĩnh Hưng			10° 55' 07"	105° 42' 48"	10° 57' 51"	105° 39' 21"	C-48-32-A-b +20-C-d
sông Vàm Cỏ Tây	TV	xã Vĩnh Trị	H. Vĩnh Hưng			10° 53' 54"	105° 45' 57"	10° 30' 15"	106° 33' 27"	C-48-32-B-a +20-D-c
ấp Xóm Mới	DC	xã Vĩnh Trị	H. Vĩnh Hưng	10° 54' 00"	105° 44' 57"					C-48-32-A-b +20-C-d

KT.BỘ TRƯỞNG

THỦ TRƯỞNG



Nguyễn Thị Phương Hoa

