

HỘI ĐỒNG NHÂN DÂN
TỈNH PHÚ THỌ

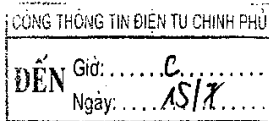
CỘNG HOÀ XÃ HỘI CHỦ NGHĨA VIỆT NAM
Độc lập - Tự do - Hạnh phúc

Số: 01/NQ-HĐND

Phú Thọ, ngày 10 tháng 7 năm 2015

NGHỊ QUYẾT

Về việc cho thôi làm nhiệm vụ đại biểu HĐND tỉnh khoá XVII,
nhiệm kỳ 2011- 2016 đối với ông Lê Khắc Thực



**HỘI ĐỒNG NHÂN DÂN TỈNH PHÚ THỌ
KHOÁ XVII, KỶ HỌP THỨ MƯỜI**

Căn cứ Luật Tổ chức Hội đồng nhân dân và Ủy ban nhân dân ngày 26 tháng 11 năm 2003;

Căn cứ Quy chế hoạt động của Hội đồng nhân dân ban hành kèm theo Nghị quyết số 753/2005/NQ-UBTVQH11 ngày 02 tháng 4 năm 2005 của Ủy ban Thường vụ Quốc hội khóa XI;

Sau khi xem xét Tờ trình số 01/TTr-HĐND ngày 07 tháng 7 năm 2015 của Thường trực Hội đồng nhân dân tỉnh và thảo luận,

QUYẾT NGHỊ:


Điều 1. Cho thôi làm nhiệm vụ đại biểu Hội đồng nhân dân tỉnh khóa XVII, nhiệm kỳ 2011 - 2016 đối với ông Lê Khắc Thực (đơn vị bầu cử số 2, thành phố Việt Trì), vì lý do sức khỏe và đã nghỉ công tác để hưởng chế độ hưu trí.

Điều 2. Nghị quyết này được Hội đồng nhân dân tỉnh Phú Thọ khoá XVII, kỳ họp thứ Mười thông qua ngày 08 tháng 7 năm 2015./.

Nơi nhận:

- VPQH, VPCP;
- TTTU, TTHĐND, UBND, UBMTTQ tỉnh;
- Các đại biểu HĐND tỉnh;
- Các sở, ban, ngành, đoàn thể của tỉnh;
- TTHĐND, UBND các huyện, thành, thị;
- Ông Lê Khắc Thực;
- CVP, PCVP;
- TPP, CV;
- Lưu VT.

CHỦ TỊCH



Hoàng Dân Mạc

HỘI ĐỒNG NHÂN DÂN TỈNH PHÚ THỌ **CỘNG HOÀ XÃ HỘI CHỦ NGHĨA VIỆT NAM**
Độc lập - Tự do - Hạnh phúc

Số: 01/2015/NQ-HĐND

Phú Thọ, ngày 10 tháng 7 năm 2015

NGHỊ QUYẾT

Về việc thông qua danh mục các dự án phát triển kinh tế - xã hội vì lợi ích quốc gia, công cộng phải thu hồi đất; danh mục các dự án có sử dụng đất phải chuyển mục đích sử dụng đất trồng lúa dưới 10 héc ta, đất rừng đặc dụng dưới 20 héc ta thực hiện trong năm 2015 trên địa bàn tỉnh

CÔNG THÔNG TIN ĐIỆN TU CHÍNH PHỦ	
ĐẾN	Giờ:C.....
	Ngày:15/7.....

HỘI ĐỒNG NHÂN DÂN TỈNH PHÚ THỌ
KHOÁ XVII, KỲ HỌP THỨ MƯỜI

Căn cứ Luật Tổ chức Hội đồng nhân dân và Ủy ban nhân dân ngày 26 tháng 11 năm 2003;

Căn cứ Luật Đất đai ngày 29 tháng 11 năm 2013;

Căn cứ Nghị định số 43/2014/NĐ-CP ngày 15 tháng 5 năm 2014 của Chính phủ về thi hành Luật Đất đai;

Căn cứ Nghị quyết số 40/NQ-CP ngày 28 tháng 3 năm 2013 của Chính phủ về việc phê duyệt Quy hoạch sử dụng đất đến năm 2020, Kế hoạch sử dụng đất 5 năm (2011-2015) của tỉnh Phú Thọ.

Sau khi xem xét Tờ trình số 2474/TTr-UBND ngày 25 tháng 6 năm 2015 của Ủy ban nhân dân tỉnh; Báo cáo thẩm tra của Ban Kinh tế và Ngân sách Hội đồng nhân dân tỉnh và thảo luận,

QUYẾT NGHỊ:

Điều 1. Thông qua danh mục các dự án phát triển kinh tế - xã hội vì lợi ích quốc gia, lợi ích công cộng phải thu hồi đất theo quy định tại Khoản 3, Điều 62, Luật Đất đai năm 2013 và các dự án có sử dụng đất phải chuyển mục đích sử dụng đất trồng lúa dưới 10 héc ta, đất rừng đặc dụng dưới 20 héc ta theo quy định tại Điểm b Khoản 1 Điều 58 Luật Đất đai năm 2013 thực hiện trong năm 2015 trên địa bàn tỉnh Phú Thọ như sau:

1. Danh mục các dự án phát triển kinh tế - xã hội vì lợi ích quốc gia, công cộng mà phải thu hồi đất theo quy định tại Khoản 3, Điều 62 Luật Đất đai

Tổng số có 51 dự án với tổng diện tích thu hồi 175,8 héc ta, trong đó đất trồng lúa 42,19 héc ta, đất rừng đặc dụng 4,8 héc ta, các loại đất còn lại là 128,81 héc ta, cụ thể như sau:

1.1 Dự án xây dựng trụ sở cơ quan nhà nước, tổ chức chính trị, tổ chức chính trị - xã hội; công trình di tích lịch sử - văn hóa, danh lam thắng cảnh được xếp hạng, công viên, quảng trường, tượng đài, bia tưởng niệm, công trình sự nghiệp công cấp địa phương: 05 dự án, với diện tích 2,58 héc ta, trong đó đất trồng lúa 0,82 héc ta; các loại đất còn lại là 1,76 héc ta.

1.2. Dự án xây dựng kết cấu hạ tầng kỹ thuật của địa phương gồm giao thông, thủy lợi, cấp nước, thoát nước, điện lực, thông tin liên lạc, chiếu sáng đô thị; công trình thu gom, xử lý chất thải: 30 dự án, với diện tích 161,53 héc ta, trong đó đất trồng lúa 35,68 héc ta, đất rừng đặc dụng 4,8 héc ta; các loại đất còn lại là 121,05 héc ta.

1.3. Dự án xây dựng công trình phục vụ sinh hoạt chung của cộng đồng dân cư; dự án tái định cư, nhà ở cho sinh viên, nhà ở xã hội, nhà ở công vụ; xây dựng công trình của cơ sở tôn giáo; khu văn hóa, thể thao, vui chơi giải trí phục vụ công cộng; chợ; nghĩa trang, nghĩa địa, nhà tang lễ, nhà hỏa táng: 11 dự án, với diện tích 7,04 héc ta, trong đó đất trồng lúa 2,66 héc ta; các loại đất còn lại là 4,38 héc ta.

1.4. Dự án xây dựng khu đô thị mới, khu dân cư nông thôn mới; chỉnh trang đô thị, khu dân cư nông thôn; cụm công nghiệp; khu sản xuất, chế biến nông sản, lâm sản, thủy sản, hải sản tập trung; dự án phát triển rừng phòng hộ: 5 dự án, với diện tích 4,65 héc ta, trong đó đất trồng lúa 3,03 héc ta; các loại đất còn lại là 1,62 héc ta.

(Chi tiết có các Biểu từ 1.1 đến 1.12 kèm theo)

2. Danh mục các dự án có sử dụng đất phải chuyển mục đích sử dụng đất trồng lúa dưới 10 héc ta, đất rừng đặc dụng dưới 20 héc ta

Tổng số có 34 dự án (trong đó: 02 dự án quốc phòng thu hồi đất theo quy định tại Điều 61; 23 dự án thu hồi theo quy định tại Khoản 3 Điều 62 và 09 dự án không thuộc diện thu hồi đất phải thỏa thuận theo quy định tại Điều 73 Luật Đất đai năm 2013), với tổng diện tích 154,59 héc ta, trong đó đất trồng lúa 52,98 héc ta, đất rừng đặc dụng 4,8 héc ta, các loại đất còn lại là 96,81 héc ta, cụ thể như sau:

2.1. Dự án thu hồi đất vì mục đích Quốc phòng, an ninh theo quy định tại Điều 61 Luật Đất đai năm 2013:

Tổng số có 02 dự án, với tổng diện tích thu hồi 21,5 héc ta, trong đó đất trồng lúa 3,45 héc ta; các loại đất còn lại là 18,05 héc ta.

2.2. Dự án thu hồi đất để phát triển kinh tế - xã hội vì lợi ích quốc gia, công cộng theo quy định tại Khoản 3 Điều 62 Luật Đất đai năm 2013:

Tổng số có 23 dự án, với tổng diện tích là 122,05 héc ta, trong đó đất trồng lúa là 42,19 héc ta, đất rừng đặc dụng là 4,8 héc ta, các loại đất còn lại là 75,06 héc ta, cụ thể như sau:

- Dự án xây dựng trụ sở cơ quan nhà nước, tổ chức chính trị, tổ chức chính trị - xã hội; công trình di tích lịch sử - văn hóa, danh lam thắng cảnh được xếp hạng, công viên, quảng trường, tượng đài, bia tưởng niệm, công trình sự nghiệp công cấp địa phương: 02 dự án, với diện tích 1,32 héc ta, trong đó đất trồng lúa 0,82 héc ta; các loại đất còn lại là 0,5 héc ta.

- Dự án xây dựng kết cấu hạ tầng kỹ thuật của địa phương gồm giao thông, thủy lợi, cấp nước, thoát nước, điện lực, thông tin liên lạc, chiếu sáng đô thị; công trình thu gom, xử lý chất thải: 15 dự án, với diện tích 112,99 héc ta, trong đó đất trồng lúa 35,68 héc ta, đất rừng đặc dụng là 4,8 héc ta; các loại đất còn lại là 72,51 héc ta.

- Dự án xây dựng công trình phục vụ sinh hoạt chung của cộng đồng dân cư; dự án tái định cư, nhà ở cho sinh viên, nhà ở xã hội, nhà ở công vụ; xây dựng công trình của cơ sở tôn giáo; khu văn hóa, thể thao, vui chơi giải trí phục vụ công cộng; chợ; nghĩa trang, nghĩa địa, nhà tang lễ, nhà hỏa táng: 03 dự án, với diện tích 3,97 héc ta, trong đó đất trồng lúa 2,66 héc ta; các loại đất còn lại là 1,31 héc ta.

- Dự án xây dựng khu đô thị mới, khu dân cư nông thôn mới; chỉnh trang đô thị, khu dân cư nông thôn; cụm công nghiệp; khu sản xuất, chế biến nông sản, lâm sản, thủy sản, hải sản tập trung; dự án phát triển rừng phòng hộ: 03 dự án, với diện tích 3,77 héc ta, trong đó đất trồng lúa 3,03 héc ta; các loại đất còn lại là 0,74 héc ta.

2.3. Dự án sản xuất kinh doanh thuộc trường hợp nhà đầu tư nhận chuyển nhượng, thuê quyền sử dụng đất, nhận góp vốn bằng quyền sử dụng đất theo quy định tại Điều 73 Luật Đất đai năm 2013:

Tổng số có 09 dự án, với diện tích 11,04 héc ta, trong đó đất trồng lúa 7,34 héc ta, các loại đất còn lại là 3,7 héc ta.

(Chi tiết có các Biểu từ 2.1 đến 2.12 kèm theo)

Điều 2. Hội đồng nhân dân tỉnh giao:

- Ủy ban nhân dân tỉnh tổ chức triển khai thực hiện Nghị quyết;

- Thường trực Hội đồng nhân dân, các Ban của Hội đồng nhân dân và đại biểu Hội đồng nhân dân tỉnh giám sát việc thực hiện Nghị quyết.

Nghị quyết này được Hội đồng nhân dân tỉnh Phú Thọ khóa XVII, kỳ họp thứ Mười thông qua ngày 08 tháng 7 năm 2015 và có hiệu lực sau 10 ngày kể từ ngày thông qua./.

Nơi nhận:

- UBND, Chính phủ;
- VPQH, VPCP;
- Bộ Tài nguyên và Môi trường;
- Cục Kiểm tra VBQPPL (Bộ Tư pháp);
- TTTU, TTHĐND, UBND, UBMTTQ tỉnh;
- Công thông tin điện tử Chính phủ;
- VKSND, TAND tỉnh;
- Các đại biểu Quốc hội tỉnh;
- Các đại biểu HĐND tỉnh;
- Các sở, ban, ngành, đoàn thể ở tỉnh;
- TTHĐND, UBND các huyện, thành, thị;
- CVP, PCVP;
- TPP, CV;
- Lưu VT.

CHỦ TỊCH



Hoàng Dân Mạc

**DANH MỤC CÁC DỰ ÁN PHÁT TRIỂN KINH TẾ XÃ HỘI VÀ LỢI ÍCH QUỐC GIA, CÔNG CỘNG PHẢI THU HỒI ĐẤT THEO QUY ĐỊNH
TẠI KHOẢN 3 ĐIỀU 62 LUẬT ĐẤT ĐAI 2013 TRÊN ĐỊA BÀN THÀNH PHỐ VIỆT TRÌ NĂM 2015**
(Kèm theo Nghị quyết số 01/2015/NQ-HĐND ngày 10 tháng 7 năm 2015 của HĐND tỉnh)



Đơn vị tính: ha

STT	Tên dự án, công trình	Địa điểm thực hiện	Chủ Đầu tư	Tổng số	Tổng diện tích dự kiến		Căn cứ thực hiện dự án
					Đất lúa	Trong đó đất khác	
TỔNG CỘNG: 10 dự án				9,00	3,03	5,97	
A	Dự án xây dựng trụ sở cơ quan nhà nước, tổ chức chính trị, tổ chức chính trị - xã hội; công trình di tích lịch sử - văn hóa, danh lam thắng cảnh được xếp hạng, công viên, quảng trường, tượng đài, bia tưởng niệm, công trình sự nghiệp công của tỉnh Phú Thọ (01 dự án)			0,34	0,00	0,34	
	<i>Dự án xây dựng trụ sở cơ quan nhà nước tổ chức chính trị, tổ chức chính trị - xã hội (01 dự án)</i>			0,34	0,00	0,34	Văn bản số 83/UBND-KT2 ngày 12/01/2015 của UBND tỉnh Phú Thọ; QĐ số 683/QĐ-UBND ngày 07/4/2015 của UBND tỉnh và việc phê duyệt kế hoạch sử dụng đất năm 2015 thành phố Việt Trì
	Dự án mở rộng trụ sở làm việc của Đảng ủy, UBND, HĐND xã Sông Lô	Xã Sông Lô	UBND xã Sông Lô	0,34		0,34	
B	Dự án xây dựng kết cấu hạ tầng kỹ thuật của địa phương gồm giao thông, thủy lợi, cấp nước, thoát nước, điện lực, thông tin liên lạc, chiếu sáng đô thị; công trình thu gom, xử lý chất thải (04 dự án)			4,41	0,00	4,41	
I	<i>Các dự án, công trình đất giao thông (03 dự án)</i>			4,01	0,00	4,01	
1	Dự án đầu tư xây dựng cầu Việt Trì - Ba Vì nối Quốc lộ 32 với Quốc lộ 32C	Phường Thọ Sơn, Thành phố Việt Trì	Công ty cổ phần tập đoàn Phú Mỹ	1,50		1,50	Văn bản số 379/TTg-KTN ngày 17/3/2015 của Thủ tướng Chính phủ về việc bổ sung dự án cầu Việt Trì - Ba Vì và đường nối quốc lộ 32 với quốc lộ 32C vào quy hoạch phát triển giao thông vận tải đường bộ đến năm 2020 và định hướng đến năm 2030; QĐ số 1237/QĐ-BGTVT ngày 9/4/2015 của Bộ GTVT
2	Dự án đường giao thông nội bộ khu tái định cư khu công nghiệp Thủy Vân	Xã Thủy Vân	Ban quản lý các Khu công nghiệp	0,04		0,04	Quyết định số 3097/QĐ-UBND ngày 04/12/2013 của UBND thành phố Việt Trì
3	Dự án xây dựng Bến xe khách; Xây dựng Trung tâm điều hành, bãi đậu xe, xưởng bảo dưỡng, sửa chữa, trạm cung cấp xăng dầu cho xe buýt	Phường Bến Gót	UBND thành phố Việt Trì	2,47		2,47	Quyết định số 879/QĐ-UBND ngày 04/5/2015 của UBND tỉnh Phú Thọ; QĐ số 683/QĐ-UBND ngày 07/4/2015 của UBND tỉnh về việc phê duyệt kế hoạch sử dụng đất năm 2015 thành phố Việt Trì

STT	Tên dự án, công trình	Địa điểm thực hiện	Chủ Đầu tư	Tổng diện tích dự kiến			Căn cứ thực hiện dự án
				Tổng số	Trong đó Đất lúa	Các loại đất khác	
II	Dự án xây dựng công trình năng lượng (01 dự án)						
	Dự án trạm biến áp 500 KV Việt Trì và đầu nối	Xã Phương Lâu, xã Hùng Lô	Điện lực Phú Thọ	0,40	0,00	0,40	Quyết định số 3000/QĐ-EVNNPT ngày 31/12/2014 của Tổng công ty truyền tải điện quốc gia, văn bản số 2429/UBND-KT6 ngày 17/6/2014 của UBND tỉnh Phú Thọ
C	Dự án xây dựng công trình phục vụ sinh hoạt chung của cộng đồng dân cư; dự án tái định cư, nhà ở cho sinh viên, nhà ở xã hội, nhà ở công vụ; xây dựng công trình của cơ sở tôn giáo; khu văn hóa, thể thao, vui chơi giải trí phục vụ công cộng; chợ; nghĩa trang, nghĩa địa, nhà tang lễ, nhà hỏa táng (01 dự án)						
	Dự án xây dựng đất chợ (01 dự án)						
	Dự án xây dựng chợ khu vực phường Bến Gót	Phường Bến Gót	UBND phường Bến Gót	0,30	0,00	0,30	Quyết định số 879/QĐ-UBND ngày 04/5/2015 của UBND tỉnh Phú Thọ
D	Dự án xây dựng khu đô thị mới, khu dân cư nông thôn mới; chỉnh trang đô thị, khu dân cư nông thôn; cụm công nghiệp; khu sản xuất, chế biến nông sản, lâm sản, thủy sản, hải sản tập trung; dự án phát triển rừng phòng hộ, rừng đặc dụng (04 dự án)						
I	Dự án xây dựng khu đô thị (01 dự án)						
	Dự án đường Hòa Phong kéo dài đoạn C9 -E7	Phường Dữu Lâu	Công ty cổ phần Hải Hà Land	0,18	0,00	0,18	QĐ số 2427/QĐ-UBND ngày 24/9/2007 của UBND tỉnh Phú Thọ
II	Dự án xây dựng khu dân cư (03 dự án)						
1	Dự án xây dựng Hạ tầng 2 bên đường Vũ Thế Lang đoạn E4-E7	Xã Trung Vương	UBND thành phố Việt Trì	1,20	1,10	0,10	Quyết định số 1090/QĐ-UBND ngày 03/5/2013 của UBND tỉnh về việc phê duyệt quy hoạch chi tiết 1/500 hai bên đường Vũ Thế Lang đoạn nút E4 đến đường Nguyễn Tất Thành, thành phố Việt Trì.
2	Dự án Xây dựng hạ tầng để đầu tư quyền sử dụng đất và giao xen ghép đất ở khu Vườn Thánh, xã Thụy Vân, thành phố Việt Trì	Xã Thụy Vân	UBND xã Thụy Vân	1,93	1,93	0,00	Quyết định số 12483/QĐ-UBND ngày 28/12/2011 của UBND thành phố Việt Trì; Đã được Thủ tướng CP phê duyệt cho phép chuyển mục đích đất trồng lúa
3	Dự án Xây dựng hạ tầng khu đất ở dân cư tại khu 4, phường Gia Cẩm	Khu 4, Phường Gia Cẩm	UBND phường Gia Cẩm	0,64	0,64	0,00	Văn bản số 2869/UBND-KT2 ngày 14/7/2014 của UBND tỉnh về việc điều chỉnh quy hoạch đất ở dân cư tại Khu 4 và Khu 13 thuộc phường Gia Cẩm, thành phố Việt Trì; QĐ số 7718/QĐ-UBND ngày 6/9/2014 của UBND thành phố Việt Trì

DANH MỤC CÁC DỰ ÁN PHÁT TRIỂN KINH TẾ XÃ HỘI VÀ LỢI ÍCH QUỐC GIA, CÔNG CỘNG PHẢI THU HỒI ĐẤT THEO QUY ĐỊNH TẠI

KHOẢN 3 ĐIỀU 62 LUẬT ĐẤT ĐAI 2013 TRÊN ĐỊA BÀN THỊ XÃ PHÚ THỌ NĂM 2015

(Kèm theo Nghị quyết số 01/2015/NQ-UBND ngày 10 tháng 7 năm 2015 của HĐND tỉnh)



Đơn vị tính: ha

STT	Tên dự án, công trình	Địa điểm thực hiện	Chủ Đầu tư	Tổng diện tích dự kiến			Căn cứ thực hiện dự án
				Tổng số	Trong đó		
				Đất lúa	Đất RPH	Các loại đất khác	
	TỔNG CỘNG: 01 dự án			0,70	0,00	0,00	0,70
	Dự án xây dựng khu đô thị mới, khu dân cư nông thôn mới; chỉnh trang đô thị; khu dân cư nông thôn; cụm công nghiệp; khu sản xuất, chế biến nông sản, lâm sản, thủy sản, hải sản tập trung; dự án phát triển rừng phòng hộ, rừng đặc dụng: 01 dự án			0,70	0,00	0,00	0,70
	<i>Dự án xây dựng khu dân cư (01 dự án)</i>			0,70	0,00	0,00	0,70
	Dự án đầu tư xây dựng hạ tầng kỹ thuật tại khu Rừng Giữa phục vụ giao đất tại định cư dự án nút giao IC9	khu 7, xã Hà Lộc	UBND thị xã Phú Thọ	0,70			0,70
							Quyết định số 596/QĐ-UBND ngày 26/3/2015 của UBND tỉnh Phú Thọ V/v Phê duyệt dự án đầu tư xây dựng, kế hoạch lựa chọn nhà thầu công trình: Đường nối từ nút giao IC9 đường Cao tốc Nội Bài - Lào Cai đến đường 35m thị xã Phú Thọ

**DANH MỤC CÁC DỰ ÁN PHÁT TRIỂN KINH TẾ XÃ HỘI VÌ LỢI ÍCH QUỐC GIA, CÔNG CỘNG PHẢI THU HỒI ĐẤT THEO QUY ĐỊNH
TẠI KHOẢN 3 ĐIỀU 62 LUẬT ĐẤT ĐAI 2013 TRÊN ĐỊA BÀN HUYỆN PHÙ NINH NĂM 2015**
(Kèm theo Nghị quyết số 01/2015/NQ-HĐND ngày 10 tháng 7 năm 2015 của HĐND tỉnh)

Đơn vị tính: ha

STT	Tên dự án, công trình	Địa điểm thực hiện	Chủ Đầu tư	Tổng diện tích dự kiến				Căn cứ thực hiện dự án	
				Tổng số	Đất lúa	Đất RĐĐ	Các loại đất khác		
	TỔNG CỘNG: 03 dự án								
	Dự án xây dựng kết cấu hạ tầng kỹ thuật của địa phương gồm giao thông, thủy lợi, cấp nước, thoát nước, điện lực, thông tin liên lạc, chiếu sáng đô thị; công trình thu gom, xử lý chất thải (03 dự án)				14,20	4,26	4,80	5,14	
I	Các dự án, công trình đất giao thông (02 dự án)								
1	Dự án xây dựng mở rộng đoạn tuyến quốc lộ 2 nối từ nút giao IC8 đường cao tốc Nội Bài - Lào Cai vào Khu di tích lịch sử Đền Hùng	Thuộc các huyện Phù Ninh, Lâm Thao và thành phố Việt Trì (Phù Ninh 7,26 ha; Lâm Thao 2,42 ha; TP Việt Trì 2,42 ha)	Số GTVT Phú Thọ	12,10	2,40	4,8	4,90	Văn bản số 5264/BGTVT-KHĐT ngày 25/4/2015; Số 2775/N/PCP-V.III ngày 21/4/2015; Số 44/BC-UBND ngày 16/4/2015.	
2	Dự án nâng cấp đường giao thông nông thôn các xã	Các xã: Liên Hoa, Tiên Du, Hạ Giáp, Vĩnh Phú huyện Phù Ninh	UBND Các xã: Liên Hoa, Tiên Du, Hạ Giáp, Vĩnh Phú huyện Phù Ninh	1,85	1,85			Quy hoạch sử dụng đất đến năm 2020 và Kế hoạch sử dụng đất năm 2015 huyện Phù Ninh	
II	Dự án xây dựng công trình năng lượng (01 dự án)								
	Dự án nâng cao năng lực truyền tải đường dây 110kv Việt Trì - Bãi Bằng	Thành phố Việt Trì (0.1 ha), huyện Phù Ninh (0.15 ha)	Công ty lưới điện cao thế Miền Bắc	0,25	0,01	0,00	0,24	Văn bản số 409/UBND-KT4 ngày 02/02/2015 của UBND tỉnh về việc triển khai thực hiện dự án công trình "nâng cao năng lực truyền tải đường dây 110Kv Việt Trì - Bãi Bằng"	

**DANH MỤC CÁC DỰ ÁN PHÁT TRIỂN KINH TẾ XÃ HỘI MANG LỢI ÍCH QUỐC GIA, CÔNG CỘNG PHẢI THU HỒI ĐẤT THEO QUY ĐỊNH
TẠI KHOẢN 3 ĐIỀU 62 LUẬT ĐẤT ĐAI ĐẠI 2013 TRÊN ĐỊA BÀN HUYỆN ĐOAN HÙNG NĂM 2015**
(Kèm theo Nghị quyết số 01/2015/NQ-HĐND ngày 10 tháng 7 năm 2015 của HĐND tỉnh)

Đơn vị tính: ha

STT	Tên dự án, công trình	Địa điểm thực hiện	Chủ Đầu tư	Tổng diện tích dự kiến			Cơ sở pháp lý thực hiện dự án
				Tổng số	Trong đó	Các loại đất khác	
				Tổng số	Đất lúa	Các loại đất khác	
TỔNG CỘNG: 02 dự án				0,74	0,35	0,39	
A	Dự án xây dựng kết cấu hạ tầng kỹ thuật của địa phương gồm giao thông, thủy lợi, cấp nước, thoát nước, điện lực, thông tin liên lạc, chiếu sáng đô thị; công trình thu gom, xử lý chất thải (01 dự án)			0,60	0,35	0,25	
	<i>Dự án xây dựng công trình năng lượng (01 dự án)</i>			0,60	0,35	0,25	
	Dự án xây dựng trạm biến áp 110KV đường đi và cột cao thế	Xã Ngọc Quan, huyện Đoan Hùng		0,60	0,35	0,25	Văn bản số 1306/UBND-K.T4 ngày 20/4/2015 của UBND tỉnh
B	Dự án xây dựng công trình phục vụ sinh hoạt chung của cộng đồng dân cư; dự án tái định cư, nhà ở cho sinh viên, nhà ở xã hội, nhà ở công vụ; xây dựng công trình của cơ sở tôn giáo; khu văn hóa, thể thao, vui chơi giải trí phục vụ công cộng; chợ; nghĩa trang, nghĩa địa (01 dự án)			0,14	0,00	0,14	
	<i>Dự án xây dựng cơ sở tôn giáo (01 dự án)</i>			0,14	0,00	0,14	
	Dự án xây dựng chùa Đại Lâm Tự xã Đại Nghĩa	Xã Đại Nghĩa	UBND xã Đại Nghĩa	0,14		0,14	Văn bản số 1685/UBND-KT3 ngày 13/5/2015 của UBND tỉnh Phú Thọ về việc UBND huyện Đoan Hùng đề nghị chấp thuận cho Ban phát giáo xã Đại Nghĩa nghiên cứu lập dự án xây dựng Chùa Đại Lâm tại Gò Nghé, khu 1, xã Đại Nghĩa, huyện Đoan Hùng

**DANH MỤC CÁC DỰ ÁN PHÁT TRIỂN KINH TẾ XÃ HỘI VÌ LỢI ÍCH QUỐC GIA, CÔNG CỘNG PHẢI THU HỒI ĐẤT THEO QUY ĐỊNH
TẠI KHOẢN 3 ĐIỀU 62 LUẬT ĐẤT ĐAI 2013 TRÊN ĐỊA BÀN HUYỆN THANH BA NĂM 2015**
(Kèm theo Nghị quyết số 01/2015/NQ-HĐND ngày 10 tháng 7 năm 2015 của HĐND tỉnh)

Đơn vị tính: ha

STT	Tên dự án, công trình	Địa điểm thực hiện	Chủ Đầu tư	Tổng diện tích dự kiến			Cơ sở thực hiện dự án
				Tổng số	Trong đó		
					Đất lúa	Các loại đất khác	
	TỔNG CỘNG: 02 dự án			1,35	0,07	1,28	
A	Dự án xây dựng trụ sở cơ quan nhà nước, tổ chức chính trị, tổ chức chính trị - xã hội; công trình di tích lịch sử - văn hóa, danh lam thắng cảnh được xếp hạng, công viên, quảng trường, tượng đài, bia tưởng niệm, công trình sự nghiệp công (01 dự án)			1,05	0,07	0,98	
	<i>Dự án xây dựng cơ sở giáo dục - đào tạo (01 dự án)</i>						
	Dự án xây mới trường mầm non xã Phương Lĩnh; mở rộng trường mầm non Đại An; mở rộng trường THCS Đông Thành	Các xã: Phương Lĩnh, Đại An, Đông Thành	UBND xã Phương Lĩnh, Đại An, Đông Thành	1,05	0,07	0,98	QHSD đất đến năm 2020 và KHSD đất năm 2015 huyện Thanh Ba
B	Dự án xây dựng công trình phục vụ sinh hoạt chung của cộng đồng dân cư; dự án tái định cư, nhà ở cho sinh viên, nhà ở xã hội, nhà ở công vụ; xây dựng công trình của cơ sở tôn giáo; khu văn hóa, thể thao, vui chơi giải trí phục vụ công cộng; chợ; nghĩa trang, nghĩa địa, nhà tang lễ, nhà hỏa táng (01 dự án)			0,30	0,00	0,30	
	<i>Dự án xây dựng nghĩa trang, nghĩa địa (01 dự án)</i>						
	Dự án xây dựng nghĩa trang liệt sỹ thị trấn Thanh Ba	Khu 4 thị trấn Thanh Ba	UBND thị trấn Thanh Ba	0,30	0,00	0,30	QHSD đất đến năm 2020 và KHSD đất năm 2015 huyện Thanh Ba

**DANH MỤC CÁC DỰ ÁN PHÁT TRIỂN KINH TẾ XÃ HỘI VÌ LỢI ÍCH QUỐC GIA, CÔNG CỘNG PHẢI THU HỒI ĐẤT THEO QUY ĐỊNH
TẠI KHOẢN 3 ĐIỀU 62 LUẬT ĐẤT ĐAI 2013 TRÊN ĐỊA BÀN HUYỆN HÀ HÒA NĂM 2015**
(Kèm theo Nghị quyết số 01/2015/NQ-HĐND ngày 30 tháng 7 năm 2015 của HĐND tỉnh)

Đơn vị tính: ha

STT	Tên dự án, công trình	Địa điểm thực hiện	Chủ Đầu tư	Tổng diện tích dự kiến			Căn cứ thực hiện dự án
				Tổng số	Trong đó	Các loại	
				Tổng số	Đất lúa	đất khác	
TỔNG CỘNG: 06 dự án				17,19	3,43	13,76	
A	Dự án xây dựng kết cấu hạ tầng kỹ thuật của địa phương gồm giao thông, thủy lợi, cấp nước, thoát nước, điện lực, thông tin liên lạc, chiếu sáng đô thị; công trình thu gom, xử lý chất thải (5 dự án)			15,50	1,85	13,65	
I	Các dự án, công trình đất giao thông (04 dự án)			14,62	1,85	12,77	
1	Dự án nâng cấp cải tạo đường GTNT xã Vinh Chân (đoạn UBND xã đi thôn Chân Lao)	Xã Vinh Chân	UBND huyện Hà Hòa	2,52	1,15	1,37	QĐ số 3859/QĐ-UBND ngày 22/10/2014 của UBND huyện Hà Hòa về việc phê duyệt báo cáo kỹ thuật xây dựng công trình
2	Dự án nâng cấp cải tạo đường giao thông liên xã Lang Sơn - Phương Viên	Xã Lang Sơn, Phương Viên, Hương Xã	UBND huyện Hà Hòa	4,00	0,2	3,8	QĐ số 3697/QĐ-UBND ngày 22/10/2014 của UBND huyện Hà Hòa về việc phê duyệt báo cáo kỹ thuật xây dựng công trình
3	Dự án nâng cấp cải tạo đường GTNT xã Lang Sơn, xã Minh Hạc (Tuyến Trung tâm xã Lang Sơn đi khu 5; Đường TL 320 đi trung tâm xã Minh Hạc)	Xã Lang Sơn; Minh Hạc	UBND huyện Hà Hòa	4,30	0,5	3,8	QĐ số 3675/QĐ-UBND ngày 22/10/2014 của UBND huyện Hà Hòa về việc phê duyệt báo cáo kỹ thuật xây dựng công trình
4	Dự án đường giao thông vào khu trung tâm Đầm Ao Châu, thị trấn Hà Hòa	Thị trấn Hà Hòa	UBND huyện Hà Hòa	3,80		3,8	QĐ số 3687/QĐ-UBND ngày 22/10/2014 của UBND huyện Hà Hòa về việc phê duyệt báo cáo kỹ thuật xây dựng công trình
II	Dự án xây dựng công trình thủy lợi (01 dự án)			0,88	0,00	0,88	
	Dự án xử lý sắt lơ bở, vó sông đê tả Thao đoạn Km5,5-Km7,5 thuộc xã Đan Thượng, huyện Hà Hòa	Xã Đan Thượng, huyện Hà Hòa	Sở Nông nghiệp và PTNT	0,88		0,88	QĐ số 1011/QĐ-UBND ngày 28/3/2011 của UBND tỉnh Phú Thọ
B	Dự án xây dựng công trình phục vụ sinh hoạt chung của cộng đồng dân cư; dự án tái định cư, nhà ở cho sinh viên, nhà ở xã hội, nhà ở công vụ; xây dựng công trình của cơ sở tôn giáo; khu văn hóa, thể thao, vui chơi giải trí phục vụ công cộng; chợ; nghĩa trang, nghĩa địa (01 dự án)			1,69	1,58	0,11	
	Dự án xây dựng cơ sở tôn giáo (01 dự án)			1,69	1,58	0,11	
	Dự án mở rộng Đền mẫu Âu Cơ (gồm hàng mục công trình: Bãi đỗ xe, khu trồng cây lưu niệm, đường giao thông)	Xã Hiên Lương	UBND huyện Hà Hòa	1,69	1,58	0,11	Quy hoạch sử dụng đất đến năm 2020 của huyện Hà Hòa

**DANH MỤC CÁC DỰ ÁN PHÁT TRIỂN KINH TẾ XÃ HỘI VÌ LỢI ÍCH QUỐC GIA, CÔNG CỘNG PHẢI THU HỒI ĐẤT THEO QUY ĐỊNH
TẠI KHOẢN 3 ĐIỀU 62 LUẬT ĐẤT ĐAI 2013 TRÊN ĐỊA BÀN HUYỆN CẨM KHÊ NĂM 2015**
(Kèm theo Nghị quyết số 01/2015/NQ-HĐND ngày 10 tháng 7 năm 2015 của HĐND tỉnh)

Đơn vị tính: ha

STT	Tên dự án, công trình	Địa điểm thực hiện	Chủ Đầu tư	Tổng diện tích dự kiến			Căn cứ thực hiện dự án
				Tổng số	Trong đó	Các loại đất khác	
TỔNG CỘNG: 05 dự án				Đất lúa	Đất		
A	Dự án xây dựng kết cấu hạ tầng kỹ thuật của địa phương gồm giao thông, thủy lợi, cấp nước, thoát nước, điện lực, thông tin liên lạc, chiếu sáng đô thị; công trình thu gom, xử lý chất thải (03 dự án)			25,31	1,08	24,23	
				23,03	0,00	23,03	
	Dự án xây dựng công trình thủy lợi (03 dự án)			23,03	0,00	23,03	QĐ số 3182/QĐ-UBND ngày 15/12/2014 về việc phê duyệt nhiệm vụ và dự toán kinh phí lập quy hoạch chi tiết xây dựng, tỷ lệ 1/2000 Khu công nghiệp Cẩm Khê
1	Dự án xây dựng trạm bơm tiêu Sai Nga - Khu công nghiệp Cẩm Khê	Huyện Cẩm Khê	Ban QL các KCN tỉnh Phú Thọ	21,60		21,60	Quy hoạch sử dụng đất đến năm 2020 của huyện Cẩm Khê
2	Dự án xây dựng Trạm bơm tiêu cho các xã Sai Nga, Sơn Nga, Thanh Nga và Thị trấn Sông Thao	Huyện Cẩm Khê	UBND huyện Cẩm Khê	0,43		0,43	QĐ số 3570/QĐ-BNN-HITQT ngày 15/8/2014 của Bộ Nông nghiệp và Phát triển nông thôn
3	Dự án cải tạo nâng cấp hệ thống cấp thoát nước xã Phương Xá thuộc dự án Phát triển cơ sở hạ tầng nông thôn bền vững các tỉnh miền núi phía Bắc - Tỉnh Phú Thọ.	Xã Tuy lộc, Phương Xá, Phường Xá, Đòng Cam, huyện Cẩm Khê	Sở Nông nghiệp và PTNT	1,00		1,00	
B	Dự án xây dựng công trình phục vụ sinh hoạt chung của cộng đồng dân cư; dự án tái định cư, nhà ở cho sinh viên, nhà ở xã hội, nhà ở công vụ; xây dựng công trình của cơ sở tôn giáo; khu văn hóa, thể thao, vui chơi giải trí phục vụ công cộng; chợ; nghĩa trang, nghĩa địa (02 dự án)			2,28	1,08	1,20	
I	Dự án tái định cư (01 dự án)			1,38	0,98	0,40	Kế hoạch sử dụng đất năm 2015 của huyện Cẩm Khê đã được phê duyệt; QĐ số 48/QĐ-UBND ngày 13/01/2015 của UBND tỉnh Phú Thọ
	Dự án xây dựng khu tái định cư xây dựng đường vào KCN Cẩm Khê	Xã Sai Nga và xã Thanh Nga	Sở GTVT	1,38	0,98	0,4	
II	Dự án xây dựng nghĩa trang, nghĩa địa (01 dự án)			0,90	0,10	0,80	Điều chỉnh Quy hoạch sử dụng đất đến năm 2020 của huyện Cẩm Khê; QĐ số 48/QĐ-UBND ngày 13/01/2015 của UBND tỉnh Phú Thọ
	Dự án xây dựng nghĩa địa để di chuyển các ngôi mộ thuộc phạm vi xây dựng đường vào KCN Cẩm Khê	Xã Sai Nga	Sở GTVT	0,90	0,10	0,80	

**DANH MỤC CÁC DỰ ÁN PHÁT TRIỂN KINH TẾ XÃ HỘI VÀ LĨNH VỰC QUỐC GIA, CÔNG CỘNG PHẢI THU HỘI ĐẠT THEO QUY ĐỊNH
TẠI KHOẢN 3 ĐIỀU 62 LUẬT HẠY VÀY TÊN ĐƠN VỊ TRÊN ĐỊA BÀN HUYỆN YÊN LẬP NĂM 2015**
(Kèm theo Nghị quyết số 01/2015/NQ-TĐN ngày 10 tháng 7 năm 2015 của HĐND tỉnh)

Đơn vị tính: ha



STT	Tên dự án, công trình	Địa điểm thực hiện	Tổng diện tích dự kiến			Cơ sở thực hiện dự án
			Tổng số	Trong đó	Các loại	
			Đất lúa	đất khác		
TỔNG CỘNG: 04 dự án						
A	Dự án xây dựng kết cấu hạ tầng kỹ thuật của địa phương gồm giao thông, thủy lợi, cấp nước, thoát nước, điện lực, thông tin liên lạc, chiếu sáng đô thị; công trình thu gom, xử lý chất thải (03 dự án)		20,72	8,67	12,05	
I	Dự án xây dựng công trình thủy lợi (01 dự án)		19,50	8,50	11,00	
	Dự án hồ ngòi Giành và hệ thống cấp nước tưới phục vụ sản xuất nông nghiệp, sinh hoạt cho các xã huyện Yên Lập	Xã Xuân An, Xuân Viên, Lương Sơn, Xuân Thủy, Nga Hoàng - huyện Yên Lập	19,50	8,50	11,00	QHSD đất đến năm 2020 và KHSD đất năm 2015 huyện Yên Lập; Văn bản số 324/UBND-KT5 ngày 29/01/2010; số 2683/UBND-KT5 ngày 03/8/2010 của UBND tỉnh.
II	Dự án xây dựng công trình năng lượng (02 dự án)		0,22	0,17	0,05	
1	Dự án xây dựng Trạm biến áp Ngoc Lập 9; dự án cấp điện nông thôn từ lưới điện quốc gia; Dự án chống quả tải xã Đông Lạc, Phúc Khánh	Các Xã: Ngoc Lập, Trung Sơn, Đông Lạc, Phúc Khánh	0,10	0,05	0,05	Quyết định phê duyệt BCKTKT-DT số 201/QĐ-PCPT ngày 27/6/2014; Quyết định phê duyệt BCKTKT-DT số 324/QĐ-PCPT ngày 24/7/2014
2	Dự án cải tạo lưới điện trung áp nông thôn tỉnh Phú Thọ (dự án IVO - phần vốn dự)	Các xã trên địa bàn huyện	0,12	0,12		Quyết định số 1464/QĐ-PCI-P8 ngày 14/7/2008 củ Công ty Điện lực I về việc phê duyệt TKBVTC-TD công trình
B	Dự án xây dựng công trình phục vụ sinh hoạt chung của cộng đồng dân cư; dự án tái định cư, nhà ở cho sinh viên, nhà ở xã hội, nhà ở công vụ; xây dựng công trình của cơ sở tôn giáo; khu văn hóa, thể thao, vui chơi giải trí phục vụ công cộng; chợ; nghĩa trang; nghĩa địa; nhà tang lễ, nhà hỏa táng (01 dự án)		1,00	0,00	1,00	
	Dự án xây dựng đất chợ (01 dự án)		1,00	0,00	1,00	
	Dự án xây dựng chợ đầu mối thị trấn Yên Lập	TT Yên Lập	1,00		1,00	Quy hoạch sử dụng đất đến năm 2020 đã được UBND tỉnh phê duyệt tại Quyết định số 2956/QĐ-UBND ngày 18/11/2013

DANH MỤC CÁC DỰ ÁN PHÁT TRIỂN KINH TẾ XÃ HỘI VÌ LỢI ÍCH QUỐC GIA, CÔNG CỘNG PHẢI THU HỒI ĐẤT THEO QUY ĐỊNH TẠI KHOẢN 3 ĐIỀU 62 LUẬT ĐẤT ĐAI 2013 TRÊN ĐỊA BÀN HUYỆN TAM NÔNG NĂM 2015
(Kèm theo Nghị quyết số 01/2015/NQ-HĐND ngày 10 tháng 7 năm 2015 của HĐND tỉnh)

Đơn vị tính: ha

STT	Tên dự án, công trình	Địa điểm thực hiện	Chủ Đầu tư	Tổng diện tích dự kiến			Căn cứ thực hiện dự án
				Tổng số	Trong đó		
					Đất lúa	Các loại đất khác	
		TỔNG CỘNG: 03 dự án					
	Dự án xây dựng kết cấu hạ tầng kỹ thuật của địa phương gồm giao thông, thủy lợi, cấp nước, thoát nước, điện lực, thông tin liên lạc, chiếu sáng đô thị; công trình thu gom, xử lý chất thải (03 dự án)						
I	Các dự án, công trình đất giao thông (02 dự án)						
1	Dự án xây dựng đường Hồ Chí Minh đoạn từ QL2 đến Hương Nộn và nâng cấp mở rộng QL32 từ Cổ Tiết đến Cầu Trung Hà, tỉnh Phú Thọ theo hình thức BOT	Các xã: Cổ Tiết, Hương Nộn, Hưng Hóa, Dâu Dương, Thượng Nông, Hồng Đà	BQLDA Đường Hồ Chí Minh	24,02	5,67	18,35	Văn bản số 1573/UBND-KT1 ngày 07/5/2015 về việc giao thực hiện công tác bồi thường GPMB dự án đầu tư xây dựng công trình đường Hồ Chí Minh đoạn từ QL2 đến Hương Nộn và nâng cấp mở rộng QL32 đoạn từ Cổ Tiết đến Cầu Trung Hà
2	Dự án xử lý diểm đen tại Km81+400 Quốc lộ 32, tỉnh Phú Thọ	Huyện Tam Nông	Sở GTVT Phú Thọ	0,42		0,42	Quyết định số 2571/QĐ-TCĐBVN ngày 27/10/2014 của Tổng cục Đường bộ Việt Nam
II	Dự án xây dựng công trình năng lượng (01 dự án)			0,02	0,00	0,02	
	Dự án xây dựng Trạm biến áp tại khu 1, khu 9 xã Quang Húc	Xã Quang Húc	Điện lực Tam Nông	0,02		0,02	Đã được phê duyệt trong Quy hoạch sử dụng đất huyện Tam Nông đến năm 2020 tại Quyết định số 3444/QĐ-UBND ngày 30/12/1013 của UBND tỉnh Phú Thọ

**DANH MỤC CÁC DỰ ÁN PHÁT TRIỂN KINH TẾ XÃ HỘI VÀ LỢI ÍCH QUỐC GIA, CÔNG CỘNG PHẢI THU HỒI ĐẤT THEO QUY ĐỊNH
TẠI KHOẢN 3 ĐIỀU 62 LUẬT SỐ 1 ĐẾN 2015 TRÊN ĐỊA BÀN HUYỆN THANH THỦY NĂM 2015**

(Kèm theo Nghị quyết số 20/2015/NQ-HĐND ngày 10 tháng 7 năm 2015 của HĐND tỉnh)

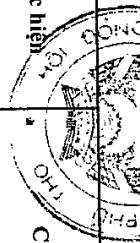
Đơn vị tính: ha



STT	Tên dự án, công trình	Địa điểm thực hiện	Chủ Đầu tư	Tổng diện tích dự kiến			Cơ sở thực hiện dự án
				Tổng số	Trong đó Đất lúa	Các loại đất khác	
TỔNG CỘNG: 10 dự án				44,79	14,88	29,91	
A	Dự án xây dựng trụ sở cơ quan nhà nước, tổ chức chính trị, tổ chức chính trị - xã hội; công trình di tích lịch sử - văn hóa, danh lam thắng cảnh được xếp hạng, công viên, quảng trường, tượng đài, bia tưởng niệm, công trình sự nghiệp công (02 dự án)			0,44	0,00	0,44	
I	Dự án xây dựng trụ sở cơ quan nhà nước tổ chức chính trị, tổ chức chính trị - xã hội (01 dự án)			0,08	0,00	0,08	
	Dự án xây dựng Hạt kiểm lâm thị trấn Thanh Thủy	Thị trấn Thanh Thủy	Hạt kiểm lâm Thanh Thủy	0,08		0,08	QHSD đất đến năm 2020 và Kế hoạch sử dụng đất năm 2015 huyện Thanh Thủy
II	Dự án xây dựng cơ sở giáo dục - đào tạo (01 dự án)			0,36	0,00	0,36	
	Dự án xây dựng trường mầm non Trưng Nghĩa khu 2; Mở rộng trường mầm non Hoa hồng	Xã Trưng Nghĩa, Thị trấn Thanh Thủy	UBND xã Trưng Nghĩa, UBND thị trấn Thanh Thủy	0,36		0,36	QHSD đất đến năm 2020 và Kế hoạch sử dụng đất năm 2015 huyện Thanh Thủy
B	Dự án xây dựng kết cấu hạ tầng kỹ thuật của địa phương gồm giao thông, thủy lợi, cấp nước, thoát nước, điện lực, thông tin liên lạc, chiếu sáng đô thị; công trình thu gom, xử lý chất thải (06 dự án)			44,24	14,88	29,36	
Các dự án, công trình đất giao thông (06 dự án)				44,24	14,88	29,36	
1	Dự án xây dựng đường giao thông phía tây nam huyện Thanh Thủy Hoàng Xã-Tu Vũ	Hoàng Xã-Tu Vũ	UBND huyện Thanh Thủy	30,00	8,00	22,00	Văn bản số 1410/UBND-KT1 ngày 23/4/2015 của UBND tỉnh Phú Thọ về việc nghiên cứu, đề xuất đề nghị đầu tư dự án tuyến đường giao thông các xã phía Tây nam huyện Thanh Thủy, đoàn Hoàng Xã-Tu Vũ
2	Dự án mở rộng đường từ TL 317 ra Sông Đà	Xã Trưng Nghĩa	UBND xã Trưng Nghĩa	0,50		0,50	QHSD đất đến năm 2020 và Kế hoạch sử dụng đất năm 2015 huyện Thanh Thủy
3	Dự án cải tạo, nâng cấp ĐT.317C đoạn Doan Hạ -Hoàng Xã	Các xã: Hoàng Xã, Doan Hạ	UBND huyện Thanh Thủy	2,00	1,36	0,64	Văn bản số 1373/UBND-KT1 ngày 22/4/2015 của UBND tỉnh

STT	Tên dự án, công trình	Địa điểm thực hiện	Chủ Đầu tư	Tổng diện tích dự kiến			Căn cứ thực hiện dự án
				Tổng số	Trong đó Đất lúa	Các loại đất khác	
4	Dự án đường từ Bùn điện qua Huyện ủy chạy theo Đường Xanh, qua chợ nối với đường liên xã Hoàng Xá - Đào Xá	Thị trấn Thanh Thủy	UBND huyện Thanh Thủy	1,39	1	0,39	QHSD đất đến năm 2020 và Kế hoạch sử dụng đất năm 2015 huyện Thanh Thủy
5	Dự án sửa chữa ĐT.316 đoạn từ ngã 3 trạm thuế thị trấn Thanh Thủy đến giao với đường Đào Xá - Hoàng Xá (huyện Thanh Thủy 0,08 ha; huyện Thanh Sơn 0,03 ha)	Huyện Thanh Thủy, Thanh Sơn	Sở GTVT Phú Thọ	0,11		0,11	Quyết định số 3557/QĐ-UBND ngày 31/12/2014 của Ủy ban nhân dân tỉnh Phú Thọ
6	Dự án cải tạo, nâng cấp ĐT.317C đoạn Đoàn Hạ - Hoàng Xá, huyện Thanh Thủy (Huyện Thanh Thủy 6,1 ha; huyện Thanh Sơn 4,14 ha)	Thuộc các huyện Thanh Thủy và Thanh Sơn	Sở GTVT Phú Thọ	10,24	4,52	5,72	Văn bản số 1373/UBND-KT1 ngày 22/4/2015 của UBND tỉnh Phú Thọ
C	Dự án xây dựng công trình phục vụ sinh hoạt chung của cộng đồng dân cư; dự án tái định cư, nhà ở cho sinh viên, nhà ở xã hội, nhà ở công vụ; xây dựng công trình của cơ sở tôn giáo; khu văn hóa, thể thao, vui chơi giải trí phục vụ công cộng; chợ; nghĩa địa (02 dự án)			0,11	0,00	0,11	
<i>Dự án xây dựng cơ sở tôn giáo (02 dự án)</i>							
1	Dự án xây dựng đền Quốc Tế; Đền Giáp Bắc	Xã Thạch Đồng	UBND xã Thạch Đồng	0,09		0,09	QHSD đất đến năm 2020 và Kế hoạch sử dụng đất năm 2015 huyện Thanh Thủy
2	Dự án xây dựng mở rộng Nhà thờ giáo họ Trại Sơn xã Hoàng Xá	Xã Hoàng Xá	Hộ giáo Trại Sơn	0,02		0,02	QHSD đất đến năm 2020 và Kế hoạch sử dụng đất năm 2015 huyện Thanh Thủy

**DANH MỤC CÁC DỰ ÁN PHÁT TRIỂN KINH ĐỀ XÃ HỘI VÌ LỢI ÍCH QUỐC GIA, CÔNG CỘNG PHẢI THU HỒI ĐẤT THEO QUY ĐỊNH
TÀI KHOẢN 3 DIỆP 62 (BẢN ĐỒ KẾ HOẠCH ĐAI 2013 TRÊN ĐỊA BÀN HUYỆN THANH SƠN NĂM 2015
(Kèm theo Nghị quyết số 03/2015/NQ-HBND ngày 10 tháng 7 năm 2015 của HBND tỉnh)**



Đơn vị tính: ha

STT	Tên dự án, công trình	Địa điểm thực hiện	Chủ Đầu tư	Tổng diện tích dự kiến			Căn cứ thực hiện dự án
				Tổng số	Trong đó		
				Đất lúa	Các loại đất khác		
TỔNG CỘNG: 03 dự án				16,81	0,75	16,06	
A	Dự án xây dựng trụ sở cơ quan nhà nước, tổ chức chính trị, tổ chức chính trị - xã hội; công trình di tích lịch sử - văn hóa, danh lam thắng cảnh được xếp hạng, công viên, quảng trường, tượng đài, bia tưởng niệm, công trình sự nghiệp công (01 dự án)			0,75	0,75	0,00	
	<i>Dự án xây dựng cơ sở giáo dục - đào tạo (01 dự án)</i>			0,75	0,75	0,00	
	Dự án xây dựng Trường Mầm non xã Thắng Sơn	Khu Giai Thượng và khu Đá Bia, xã Thắng Sơn	UBND xã Thắng Sơn	0,75	0,75		QĐ số 330/QĐ-UBND ngày 06/2/2015 của UBND huyện V/v kế hoạch danh mục, vốn thực hiện các Chương trình mục tiêu quốc gia năm 2015
B	Dự án xây dựng kết cấu hạ tầng kỹ thuật của địa phương gồm giao thông, thủy lợi, cấp nước, thoát nước, điện lực, thông tin liên lạc, chiếu sáng đô thị; công trình thu gom, xử lý chất thải (01 dự án)			15,03	0,00	15,03	
	<i>Các dự án, công trình đất giao thông (01 dự án)</i>			15,03	0,00	15,03	
	Dự án Cải tạo, nâng cấp đường giao thông nông thôn tuyến Yên Lương Thượng Cừ; Thượng Cừ, Đông Cừ huyện Thanh Sơn, thuộc dự án: Phát triển cơ sở hạ tầng nông thôn bền vững các tỉnh miền núi phía Bắc tỉnh Phú Thọ	Các xã: Thượng Cừ, Khả Cừ, Đông Cừ, huyện Thanh Sơn	Ban QLDA phát triển cơ sở hạ tầng nông thôn miền núi các tỉnh miền núi phía Bắc; Sở Nông nghiệp và Phát triển nông thôn	15,03		15,03	QĐ số 925/QĐ-UBND ngày 12/4/2013 của UBND tỉnh Phú Thọ; QĐ số 1782/QĐ-UBND ngày 16/7/201 của UBND tỉnh về việc duyệt tiêu dự án đầu tư xây dựng công trình: Cải tạo, nâng cấp đường giao thông nông thôn tuyến Yên Lương Thượng Cừ, huyện Thanh Sơn, thuộc dự án: Phát triển cơ sở hạ tầng nông thôn bền vững các tỉnh miền núi phía Bắc tỉnh Phú T
C	Dự án xây dựng công trình phục vụ sinh hoạt chung của cộng đồng dân cư; dự án tái định cư, nhà ở cho sinh viên, nhà ở xã hội, nhà ở công vụ; xây dựng công trình của cơ sở tôn giáo; khu văn hóa, thể thao, vui chơi giải trí phục vụ công cộng; chợ; nghĩa trang, nghĩa địa, nhà tang lễ, nhà hỏa táng (01 dự án)			1,03	0,00	1,03	
	<i>Dự án xây dựng cơ sở văn hóa (01 dự án)</i>			1,03	0,00	1,03	
	Dự án xây dựng Trung tâm văn hóa thể thao huyện Thanh Sơn	Thị trấn Thanh Sơn	UBND huyện Thanh Sơn	1,03		1,03	QĐ số 259/QĐ-UBND ngày 28/01/2015 của UBND huyện Thanh Sơn V/v phê duyệt đề cương nhiệm vụ khảo sát, kế hoạch đầu tư văn hóa thể thao, lập BC KTKT hạng mục: Nhà điều hành; công, hàng rào, nhà bảo vệ, sân thuộc Trung tâm văn hóa thể thao huyện Thanh Sơn

**DANH MỤC CÁC DỰ ÁN PHÁT TRIỂN KINH TẾ XÃ HỘI VÌ LỢI ÍCH QUỐC GIA, CÔNG CỘNG PHẢI THU HỒI ĐẤT THEO QUY ĐỊNH
TẠI KHOẢN 3 ĐIỀU 62 LUẬT ĐẤT ĐAI 2013 TRÊN ĐỊA BÀN HUYỆN TÂN SƠN NĂM 2015**
(Kèm theo Nghị quyết số 01/2015/NQ-HĐND ngày 10 tháng 7 năm 2015 của HĐND tỉnh)


Đơn vị tính: ha

STT	Tên dự án, công trình	Địa điểm thực hiện	Chủ Đầu tư	Tổng diện tích dự kiến (ha)			Cơ sở thực hiện dự án
				Tổng số	Trong đó	Các loại đất khác	
				Đất lúa			
	TỔNG CỘNG: 02 dự án			0,53	0,00	0,53	
A	Dự án xây dựng kết cấu hạ tầng kỹ thuật của địa phương gồm giao thông, thủy lợi, cấp nước, thoát nước, điện lực, thông tin liên lạc, chiếu sáng đô thị; công trình thu gom, xử lý chất thải (01 dự án)			0,34	0,00	0,34	
	<i>Các dự án, công trình đất giao thông (01 dự án)</i>						
	Dự án Xứ lý điểm đơn tại Km113+619 - Km114+347 Quốc lộ 32, tỉnh Phú Thọ	Huyện Tân Sơn	Sở GTVT Phú Thọ	0,34		0,34	Quyết định số 2257/QĐ-TCĐBVN ngày 29/9/2014 của Tổng cục Đường bộ Việt Nam
B	Dự án xây dựng công trình phục vụ sinh hoạt chung của cộng đồng dân cư; dự án tái định cư, nhà ở cho sinh viên, nhà ở xã hội, nhà ở công vụ; xây dựng công trình của cơ sở tôn giáo; khu văn hóa, thể thao, vui chơi giải trí phục vụ công cộng; chợ; nghĩa trang, nghĩa địa, nhà tang lễ, nhà hỏa táng (01 dự án)			0,19	0,00	0,19	
	<i>Dự án xây dựng cơ sở tôn giáo (01 dự án)</i>						
	Dự án Xây dựng Đền thờ Vía Lúa xã Thu Cúc	Khu Giác 2, xã Thu Cúc	UBND xã Thu Cúc	0,19	0,00	0,19	Văn bản số 3808/UBND-TK ngày 26/10/2011 về việc xây dựng lại miếu thờ đời Miếu và đền thờ Vía Lúa, Thu Cúc, Tân Sơn

DANH MỤC CÁC DỰ ÁN CÓ SỬ DỤNG ĐẤT PHẢI CHUYỂN MỤC ĐÍCH SỬ DỤNG ĐẤT TRÔNG LƯA DƯỚI 10 HA, ĐẤT RỪNG ĐẶC DỤNG DƯỚI 20 HA THEO QUY ĐỊNH TẠI ĐIỂM B KHÓA 1 ĐIỂM 581 LUẬT ĐẤT ĐAI 2013 TRÊN ĐỊA BÀN THÀNH PHỐ VIỆT TRÌ NĂM 2015

(Kèm theo Nghị quyết số 01/2015/NQ-HBND ngày 10 tháng 7 năm 2015 của HBND tỉnh)

Đơn vị tính: ha




STT	Tên dự án, công trình	Địa điểm thực hiện	Chủ Đầu tư	Tổng diện tích dự kiến (ha)			Căn cứ thực hiện dự án
				Tổng số	Trong đó Đất lúa	Các loại đất khác	
TỔNG CỘNG: 05 dự án				5,80	3,881	1,92	
A Các dự án thu hồi đất vì mục đích quốc phòng, an ninh (01 dự án)				1,50	0,45	1,05	
	<i>Các công trình, dự án đất Quốc phòng (01 dự án)</i>			1,50	0,45	1,05	
	Dự án giao đất bỏ sung cho Lữ đoàn 297 (tái định cư cầu Việt Trì)	Phường Bạch Hạc	Lữ đoàn 297	1,50	0,45	1,05	Văn bản số 5469/UBND-KT2 ngày 19/12/2014 của UBND tỉnh Phú Thọ
B Dự án xây dựng khu đô thị mới, khu dân cư nông thôn mới; chỉnh trang đô thị, khu dân cư nông thôn; cụm công nghiệp; khu sản xuất, chế biến nông sản, lâm sản, thủy sản, hải sản tập trung; dự án phát triển rừng phòng hộ, rừng đặc dụng (03 dự án)				3,77	3,03	0,74	
	<i>Dự án xây dựng khu dân cư (03 dự án)</i>			3,77	3,03	0,74	
1	Dự án xây dựng Hạ tầng 2 bên đường Vũ Thế Lang đoạn E4-E7	Xã Trung Vương	UBND thành phố Việt Trì	1,20	1,10	0,10	Quyết định số 1090/QĐ-UBND ngày 03/5/2013 của UBND tỉnh về việc phê duyệt quy hoạch chi tiết 1/50 hai bên đường Vũ Thế Lang đoạn nút E4 đến đường Nguyễn Tất Thành, thành phố Việt Trì.
2	Dự án Xây dựng hạ tầng để đầu tư giá quyền sử dụng đất và xen ghép đất ở khu Vườn Thánh, xã Thụy Vân, thành phố Việt Trì	Xã Thụy Vân	UBND xã Thụy Vân	1,93	1,93		Quyết định số 12483/QĐ-UBND ngày 28/12/2011 của UBND thành phố Việt Trì; Đã được Thủ tướng CP phê duyệt cho phép chuyển mục đích đất trồng lúa
3	Dự án Xây dựng hạ tầng khu đất ở dân cư tại khu 4, phường Gia Cẩm	Khu 4, Phường Gia Cẩm	UBND phường Gia Cẩm	0,64		0,64	Văn bản số 2869/UBND-KT2 ngày 14/7/2014 của UBND tỉnh về việc điều chỉnh quy hoạch ở dân cư tại Khu 4 và Khu 13 thuộc phường Gia Cẩm, thành phố Việt Trì; QĐ số 7718/QĐ-UBND ngày 6/9/2014 của UBND thành phố Việt Trì
C Các dự án phát triển kinh tế thuộc trường hợp nhận chuyển nhượng QSD đất, thuê quyền sử dụng đất, nhận góp vốn bằng QSD đất (01 dự án)				0,53	0,40	0,13	
	Dự án đầu tư xây dựng cơ sở sản xuất nấm chất lượng cao	Phường Minh Phương	Hợp tác xã sản xuất nấm chất lượng cao Việt Hàn	0,53	0,40	0,13	QĐ số 683/QĐ-UBND ngày 07/4/2015 của UBND tỉnh về việc phê duyệt kế hoạch sử dụng đất năm 2015 thành phố Việt Trì

DANH MỤC CÁC DỰ ÁN CÓ SỬ DỤNG ĐẤT PHẢI CHUYỂN MỤC ĐÍCH SỬ DỤNG ĐẤT TRỒNG LÚA DƯỚI 10 HA, ĐẤT RỪNG ĐẶC DỤNG DƯỚI 20 HA THEO QUY ĐỊNH TẠI ĐIỂM B KHOẢN 1 ĐIỀU 58 LƯẬT ĐẤT ĐAI 2013 TRÊN ĐỊA BÀN THỊ XÃ PHÚ THỌ NĂM 2015
 (Kèm theo Nghị quyết số 01/2015/NQ-HĐND ngày 10 tháng 7 năm 2015 của HĐND tỉnh)

Đơn vị tính: ha

ST T	Tên dự án, công trình	Địa điểm thực hiện	Chủ Đầu tư	Tổng diện tích dự kiến			Căn cứ thực hiện dự án
				Tổng số	Trong đó		
					Đất lúa	Các loại đất khác	
				0,50	0,40	0,10	
	TỔNG CỘNG: 01 dự án						
	Các dự án phát triển kinh tế thuộc trường hợp nhận chuyển nhượng QSD đất, thuế quyền sử dụng đất, nhận góp vốn bằng QSD đất (01 dự án)						
	Dự án đầu tư xây dựng khu trung tâm dịch vụ mua bán, bảo hành, bảo dưỡng ô tô	Xã Hà Lộc, thị xã Phú Thọ	Công ty TNHH thương mại Tài Chi	0,50	0,40	0,10	Kế hoạch sử dụng đất năm 2015 của thị xã Phú Thọ đã được UBND tỉnh phê duyệt

DANH MỤC CÁC DỰ ÁN CÓ SỬ DỤNG ĐẤT PHẢI CHUYỂN MỤC ĐÍCH SỬ DỤNG ĐẤT TRỒNG LÚA DƯỚI 10 HA, ĐẤT RỪNG DƯỚI 20 HA THEO QUY ĐỊNH TẠI ĐIỂM B KHÓA AN 11, ĐIỂM 58, ĐIỂM 59, ĐIỂM 60 CỦA LUẬT ĐẤT ĐAI 2013 TRÊN ĐỊA BÀN HUYỆN LÂM THAO NĂM 2015
(Kèm theo Nghị quyết số 10/2015/NQ-ĐN ngày 10 tháng 7 năm 2015 của HĐND tỉnh)



Đơn vị tính: ha


STT	Tên dự án, công trình	Địa điểm thực hiện	Chủ Đầu tư	Tổng diện tích dự kiến			Cơ sở thực hiện dự án
				Tổng số	Trong đó		
				Đất lúa	Các loại đất khác		
TỔNG CỘNG: 02 dự án				0,50	0,50	0,00	
Các dự án phát triển kinh tế thuộc trường hợp nhận chuyển nhượng QSD đất, thuê quyền sử dụng đất, nhận góp vốn bằng QSD đất (02 dự án)							
1	Dự án xây dựng siêu thị Prime tại khu Đông Nhà Lạnh, thị trấn Lâm Thao	Khu Đông Nhà Lạnh, thị trấn Lâm Thao	Công ty TNHH Thái Hưng	0,40	0,40		Xin chuyển đổi vị trí thực hiện dự án do khó khăn thỏa thuận bồi thường tại vị trí cũ (đã được UBND tỉnh đồng ý chủ trương tại thị trấn Hùng Sơn)
2	Dự án xây dựng cửa hàng xăng dầu tại xã Cao Xá	KM13+620, 72M tuyến Quốc lộ 32C đoạn tránh qua TP Việt Trì	Công ty TNHH Việt Yên	0,10	0,10		Văn bản số 2650/UBND-KT4 ngày 01/09/2009 của UBND tỉnh Phú Thọ về việc đầu tư xây dựng cửa hàng xăng dầu tại xã Cao Xá, huyện Lâm Thao và xã Tứ Đà, huyện Phú Ninh

DANH MỤC CÁC DỰ ÁN CÓ SỬ DỤNG ĐẤT PHẢI CHUYỂN MỤC ĐÍCH SỬ DỤNG ĐẤT TRỒNG Lúa DƯỚI 10 HA, ĐẤT RỪNG ĐẶC DỤNG DƯỚI 20 HA THEO QUY ĐỊNH TẠI ĐIỂM B KHOẢN 1 ĐIỀU 58 LƯẬT ĐẤT ĐAI 2013 TRÊN ĐỊA BÀN HUYỆN PHÙ NINH NĂM 2015
(Kèm theo Nghị quyết số 01/2015/NQ-HĐND ngày 10 tháng 7 năm 2015 của HĐND tỉnh)

Đơn vị tính: ha

STT	Tên dự án, công trình	Địa điểm thực hiện	Chủ Đầu tư	Tổng diện tích dự kiến				Căn cứ thực hiện dự án
				Tổng số	Trong đó			
					Đất lúa	Đất RDD	Các loại đất khác	
		TỔNG CỘNG: 03 dự án		14,20	4,26	4,80	5,14	
	Dự án xây dựng kết cấu hạ tầng kỹ thuật của địa phương gồm giao thông, thủy lợi, cấp nước, thoát nước, điện lực, thông tin liên lạc, chiếu sáng đô thị; công trình thu gom, xử lý chất thải (03 dự án)			14,20	4,26	4,80	5,14	
I	Các dự án, công trình đất giao thông (02 dự án)			13,95	4,25	4,80	4,90	
1	Dự án xây dựng mở rộng đoạn tuyến quốc lộ 2 nối từ nút giao IC8 đường cao tốc Nội Bài - Lào Cai vào Khu di tích lịch sử Đền Hùng	Thuộc các huyện Phù Ninh, Lâm Thao và thành phố Việt Trì (Phù Ninh 7,26 ha; Lâm Thao 2,42 ha; TP Việt Trì 2,42 ha)	Sở GTVT Phú Thọ	12,10	2,40	4,8	4,90	Văn bản số 5264/BGTVT-KHĐT ngày 25/4/2015; Số 2775/V/PCP-V.III ngày 21/4/2015; Số 44/BC-UBND ngày 16/4/2015.
2	Dự án nâng cấp đường giao thông nông thôn các xã	Các xã: Liên Hoa, Tiên Du, Hạ Giáp, Vĩnh Phú huyện Phù Ninh	UBND Các xã: Liên Hoa, Tiên Du, Hạ Giáp, Vĩnh Phú huyện Phù Ninh	1,85	1,85			Quy hoạch sử dụng đất đến năm 2020 và Kế hoạch sử dụng đất năm 2015 huyện Phù Ninh
II	Dự án xây dựng công trình năng lượng (01 dự án)			0,25	0,01	0,00	0,24	
	Dự án nâng cao năng lực truyền tải đường dây 110kv Việt Trì - Bãi Bằng	Thành phố Việt Trì (0.1 ha), huyện Phù Ninh (0.15 ha)	Công ty lưới điện cao thế Miền Bắc	0,25	0,01		0,24	Văn bản số 409/UBND-KT4 ngày 02/02/2015 của UBND tỉnh về việc triển khai thực hiện dự án công trình "nâng cao năng lực truyền tải đường dây 110Kv Việt Trì - Bãi Bằng"

DANH MỤC CÁC DỰ ÁN CƠ SỞ DÙNG ĐẤT PHẢI CHUYỂN MỤC ĐÍCH SỬ DỤNG ĐẤT TRÔNG LỬA DƯỚI 10 HA, ĐẤT RỪNG ĐẶC DỤNG DƯỚI 20 HA THEO QUY ĐỊNH TẠI ĐIỂM B KHOẢN 1 ĐIỀU 58 LUẬT ĐẤT ĐAI 2013 TRÊN ĐỊA BÀN HUYỆN ĐOAN HÙNG NĂM 2015
(Kèm theo Nghị quyết **60** của UBND ngày **10** tháng **7** năm **2015** của UBND tỉnh)



Đơn vị tính: ha

STT	Tên dự án, công trình	Địa điểm thực hiện	Chủ Đầu tư	Tổng diện tích dự kiến			Cơ sở thực hiện dự án
				Tổng số	Trong đó	Các loại đất khác	
TỔNG CỘNG: 03 dự án				3,25	0,76	2,49	
A	Dự án xây dựng kết cấu hạ tầng kỹ thuật của địa phương gồm giao thông, thủy lợi, cấp nước, thoát nước, điện lực, thông tin liên lạc, chiếu sáng đô thị; công trình thu gom, xử lý chất thải (01 dự án)			0,60	0,35	0,25	
	<i>Dự án xây dựng công trình năng lượng (01 dự án)</i>			0,60	0,35	0,25	
	Dự án xây dựng trạm biến áp 110KV đường đi và cột cao thế	Xã Ngọc Quan, huyện Doan Hùng	Điện lực Phú Thọ	0,60	0,35	0,25	Văn bản số 1306/UBND-KT4 ngày 20/4/2015 của UBND tỉnh
B	Các dự án phát triển kinh tế thuộc trường hợp nhận chuyển nhượng QSD đất, thuê quyền sử dụng đất, nhận góp vốn bằng QSD đất (02 dự án)			2,65	0,41	2,24	
1	Dự án xây dựng cửa hàng dịch vụ thương mại	TT Doan Hùng	Doanh nghiệp tư nhân Hải Ninh	0,30	0,30		Kế hoạch sử dụng đất năm 2015 của huyện Doan Hùng đã được phê duyệt
2	Dự án đầu tư xây dựng Bến bốc xếp hàng hóa và kinh doanh vật liệu xây dựng	Xã Vụ Quang	Công ty cổ phần đầu tư và thương mại Huy Hoàng	2,35	0,11	2,24	Kế hoạch sử dụng đất năm 2015 của huyện Doan Hùng đã được phê duyệt Văn bản số 369/UBND-KT3 ngày 29/01/2015 của UBND tỉnh

DANH MỤC CÁC DỰ ÁN CÓ SỬ DỤNG ĐẤT PHẢI CHUYỂN MỤC ĐÍCH SỬ DỤNG ĐẤT TRỒNG Lúa DƯỚI 10 HA, ĐẤT RỪNG ĐẶC DỤNG DƯỚI 20 HA THEO QUY ĐỊNH TẠI ĐIỂM B KHOẢN 1 ĐIỀU 58 LUẬT ĐẤT ĐAI 2013 TRÊN ĐỊA BÀN HUYỆN THANH BA NĂM 2015
(Kèm theo Nghị quyết số 01/2015/NQ-HĐND ngày 10 tháng 7 năm 2015 của HĐND tỉnh)

Đơn vị tính: ha

STT	Tên dự án, công trình	Địa điểm thực hiện	Chủ Đầu tư	Tổng diện tích dự kiến			Căn cứ thực hiện dự án
				Tổng số	Trong đó	Các loại đất khác	
		TỔNG CỘNG: 04 dự án		27,00	8,27	18,73	
A	Các dự án thu hồi đất vì mục đích quốc phòng, an ninh (01 dự án)			20,00	3,00	17,00	
	Các dự án thu hồi đất vì mục đích quốc phòng (01 dự án)			20,00	3,00	17,00	
	Dự án di dời kho E của Nhà máy Z121	Xã Quảng Nạp, Võ Lao		20,00	3,00	17,00	QĐ số 3477/QĐ-UBND ngày 30/12/2014 của UBND tỉnh Phú Thọ KHSD đất
B	Dự án xây dựng trụ sở cơ quan nhà nước, tổ chức chính trị, tổ chức chính trị - xã hội; công trình di tích lịch sử - văn hóa, danh lam thắng cảnh được xếp hạng, công viên, quảng trường, tượng đài, bia tưởng niệm, công trình sự nghiệp công của huyện Thanh Ba (01 dự án)			0,57	0,07	0,50	
	Dự án xây dựng cơ sở giáo dục - đào tạo (01 dự án)			0,57	0,07	0,50	
	Dự án xây mới trường mầm non xã Phương Lĩnh, Mở rộng trường mầm non xã Đại An	Các xã Phương Lĩnh, Đại An huyện Thanh Ba	UBND các xã Phương Lĩnh, Đại An huyện Thanh Ba	0,57	0,07	0,50	QHSD đất đến năm 2020 và KHSD đất năm 2015 huyện Thanh Ba
C	Các dự án phát triển kinh tế thuộc trường hợp nhận chuyển nhượng QSD đất, thuê quyền sử dụng đất, nhận góp vốn bằng QSD đất (02 dự án)			6,43	5,20	1,23	
1	Dự án chuyển mục đích từ đất lúa sang đất nuôi trồng thủy sản	Cầu Nam Bông khu 10 xã Yên Khê; Khu 2, khu 8 xã Khai Xuân	Hộ gia đình, cá nhân	4,86	4,86		QĐ số 3477/QĐ-UBND ngày 30/12/2014 của UBND tỉnh Phú Thọ về việc phê duyệt Kế hoạch sử dụng đất năm 2015 huyện Thanh Ba
2	Dự án chuyển mục đích từ đất lúa sang đất trồng cây hàng năm; Dự án xây dựng trang trại; Dự án mở rộng nhà xưởng sản xuất	Khu 9 xã Đông Thành; xã Chí Tiên; xã Yên Khê, huyện Thanh Ba	Hộ gia đình, cá nhân; Công ty TNHH Trường Nga	1,57	0,34	1,23	Văn bản số 707/UBND-TNMT ngày 22/5/2015 của UBND huyện Thanh Ba; QĐ số 3477/QĐ-UBND ngày 30/12/2014 của UBND tỉnh Phú Thọ về việc phê duyệt Kế hoạch sử dụng đất năm 2015 huyện Thanh Ba

DANH MỤC CÁC DỰ ÁN CỎ SỬ DỤNG ĐẤT PHẢI CHUYỂN MỐC ĐÍCH SỬ DỤNG ĐẤT TRỜNG LỬA DƯỚI 10 HA, ĐẤT RỪNG ĐẶC DỤNG DƯỚI 20 HA THEO QỦY ĐỊNH TẠI ĐIỂM B KHOẢN 1 ĐIỀU 10 SỬ DỤNG ĐẤT ĐẠI 2013 TRÊN ĐỊA BÀN HUYỆN HÀ HÒA NĂM 2015

(Kèm theo Nghị quyết số 01/2015/NQ-HĐND ngày 10 tháng 7 năm 2015 của HĐND tỉnh)

Đơn vị tính: ha




STT	Tên dự án, công trình	Địa điểm thực hiện	Chủ Đầu tư	Tổng diện tích dự kiến				Cơ sở thực hiện dự án
				Tổng số	Trong đó			
				Đất lúa	Đất RPH	Các loại đất khác		
TỔNG CỘNG: 04 dự án				12,51	3,43	0,00	9,08	
A	Dự án xây dựng kết cấu hạ tầng kỹ thuật của địa phương gồm giao thông, thủy lợi, cấp nước, thoát nước, điện lực, thông tin liên lạc, chiếu sáng đô thị; công trình thu gom, xử lý chất thải (03 dự án)			10,82	1,85	0,00	8,97	
	<i>Các dự án, công trình đất giao thông (03 dự án)</i>							
1	Dự án nâng cấp cải tạo đường GTNT xã Vinh Chân (đoạn UBND xã đi thôn Chanh Lao)	Xã Vinh Chân	UBND huyện Hà Hòa	2,52	1,15		1,37	QĐ số 3859/QĐ-UBND ngày 22/10/2014 của UBND huyện Hà Hòa về việc phê duyệt báo cáo kỹ thuật xây dựng công trình
2	Dự án nâng cấp cải tạo đường giao thông liên xã Lang Sơn - Phương Viên	Xã Lang Sơn, Phương Viên, Hương Xã	UBND huyện Hà Hòa	4,00	0,2		3,8	QĐ số 3697/QĐ-UBND ngày 22/10/2014 của UBND huyện Hà Hòa về việc phê duyệt báo cáo kỹ thuật xây dựng công trình
3	Dự án nâng cấp cải tạo đường GTNT xã Lang Sơn, xã Minh Hạc (Tuần Trung tâm xã Lang Sơn đi khu 5; Đường TL 320 đi trung tâm xã Minh Hạc)	Xã Lang Sơn; Minh Hạc	UBND huyện Hà Hòa	4,30	0,5		3,8	QĐ số 3675/QĐ-UBND ngày 22/10/2014 của UBND huyện Hà Hòa về việc phê duyệt báo cáo kỹ thuật xây dựng công trình
B	Dự án xây dựng công trình phục vụ sinh hoạt chung của cộng đồng dân cư; dự án tái định cư, nhà ở cho sinh viên, nhà ở xã hội, nhà ở công vụ; xây dựng công trình của cơ sở tôn giáo; Khu văn hóa, thể thao, vui chơi giải trí phục vụ công cộng; chợ; nghĩa địa (01 dự án)			1,69	1,58	0,00	0,11	
	<i>Dự án xây dựng cơ sở tôn giáo (01 dự án)</i>							
	Dự án mở rộng Dền mẫu Âu Cơ (gồm hàng mục công trình: Bãi đỗ xe, khu trồng cây lưu niệm, đường giao thông)	Xã Hiền Lương	UBND huyện Hà Hòa	1,69	1,58		0,11	Quy hoạch sử dụng đất đến năm 2020 của huyện Hà Hòa

DANH MỤC CÁC DỰ ÁN CÓ SỬ DỤNG ĐẤT PHẢI CHUYỂN MỤC ĐÍCH SỬ DỤNG ĐẤT TRỒNG Lúa DƯỚI 10 HA, ĐÁT RỪNG ĐẶC DỤNG DƯỚI 20 HA THEO QUY ĐỊNH TẠI ĐIỂM B KHOẢN 1 ĐIỀU 58 LUẬT ĐẤT ĐAI 2013 TRÊN ĐỊA BÀN HUYỆN CẨM KHÉ NĂM 2015
(Kèm theo Nghị quyết số 01/2015/NQ-HĐND ngày 10 tháng 7 năm 2015 của HĐND tỉnh)

Đơn vị tính: ha

STT	Tên dự án, công trình	Địa điểm thực hiện	Chủ Đầu tư	Tổng diện tích dự kiến			Cơ sở thực hiện dự án
				Tổng số	Trong đó		
					Đất lúa	Các loại đất khác	
	TỔNG CỘNG: 02 dự án			2,28	1,08	1,20	
	Dự án xây dựng công trình phục vụ sinh hoạt chung của cộng đồng dân cư; dự án tái định cư, nhà ở cho sinh viên, nhà ở xã hội, nhà ở công vụ; xây dựng công trình của cơ sở tôn giáo; khu văn hóa, thể thao, vui chơi giải trí phục vụ công cộng; chợ; nghĩa địa: (02 dự án)			2,28	1,08	1,20	
I	Dự án tái định cư (01 dự án)			1,38	0,98	0,40	Kế hoạch sử dụng đất năm 2015 của huyện Cẩm Khê đã được phê duyệt; QĐ số 48/QĐ-UBND ngày 13/01/2015 của UBND tỉnh Phú Thọ
	Dự án xây dựng khu tái định cư xây dựng đường vào KCN Cẩm Khê	Xã Sai Nga	Sở GTVT	1,38	0,98	0,4	
II	Dự án xây dựng nghĩa trang, nghĩa địa (01 dự án)			0,90	0,10	0,80	
	Dự án xây dựng nghĩa địa để di chuyển các ngôi mộ thuộc phạm vi xây dựng đường vào KCN Cẩm Khê	Xã Sai Nga	UBND huyện Cẩm Khê	0,90	0,10	0,80	Điều chỉnh Quy hoạch sử dụng đất đến năm 2020 của huyện Cẩm Khê; QĐ số 48/QĐ-UBND ngày 13/01/2015 của UBND tỉnh Phú Thọ

DANH MỤC CÁC DỰ ÁN CỎ SỬ DỤNG ĐẤT PHẢI CHUYỂN MỤC ĐÍCH SỬ DỤNG ĐẤT TRÔNG LỬA DƯỚI 10 HA, ĐẤT RỪNG ĐẶC DỤNG DƯỚI 20 HA THEO QUY ĐỊNH TẠI ĐIỂM B, KẾ HOẠCH SỬ DỤNG ĐẤT SỐ 68 LƯẬT ĐẤT ĐAI 2013 TRÊN ĐỊA BÀN HUYỆN YÊN LẬP NĂM 2015
(Kèm theo Nghị quyết số 10/2015/NQ-HĐND ngày 10 tháng 7 năm 2015 của HĐND tỉnh)



Đơn vị tính: ha

STT	Tên dự án, công trình	Địa điểm thực hiện	Chủ Đầu tư	Tổng diện tích dự kiến		Căn cứ thực hiện dự án	
				Tổng số	Trong đó		
				Đất lúa	Các loại đất khác		
TỔNG CỘNG: 03 dự án				19,72	8,67	11,05	
	Dự án xây dựng kết cấu hạ tầng kỹ thuật của địa phương gồm giao thông, thủy lợi, cấp nước, thoát nước, điện lực, thông tin liên lạc, chiếu sáng đô thị; công trình thu gom, xử lý chất thải (03 dự án)			19,72	8,67	11,05	
I	Dự án xây dựng công trình thủy lợi (01 dự án)			19,50	8,50	11,00	
	Dự án hồ ngòi Giành và hệ thống cấp nước tưới phục vụ sản xuất nông nghiệp, sinh hoạt cho các xã huyện Yên Lập	Các Xã: Xuân An, Xuân Viên, Lương Sơn, Xuân Thủy, Nga Hoàng	UBND huyện Yên Lập	19,50	8,50	11,00	QHSD đất đến năm 2020 và KHSD đất năm 2015 huyện Yên Lập; Văn bản số 324/UBND-KT5 ngày 29/01/2010; số 2683/UBND-KT5 ngày 03/8/2010 của UBND tỉnh.
II	Dự án xây dựng công trình năng lượng (02 dự án)			0,22	0,17	0,05	
	Dự án xây dựng Trạm biến áp Ngọc Lập 9; dự án cấp điện nông thôn từ lưới điện quốc gia; Dự án chống quá tải xã Đồng Lạc, Phúc Khánh	Các xã: Ngọc Lập, Trung Sơn, Đồng Lạc, Phúc Khánh	Điện lực Phú Thọ	0,10	0,05	0,05	Quyết định phê duyệt BCKTKT-DT số 201/QĐ-PCPT ngày 27/6/2014; Quyết định phê duyệt BCKTKT-DT số 324/QĐ-PCPT ngày 24/7/2014
2	Dự án cải tạo lưới điện trung áp nông thôn tỉnh Phú Thọ (dự án IVO - phần vốn dự)	Các xã trên địa bàn huyện Yên Lập	Điện lực Phú Thọ	0,12	0,12		Quyết định số 1464/QĐ-PCI-P8 ngày 14/7/2008 của Công ty Điện lực I về việc phê duyệt TKBVTC-TIDT công trình

DANH MỤC CÁC DỰ ÁN CÓ SỬ DỤNG ĐẤT PHẢI CHUYỂN MỤC ĐÍCH SỬ DỤNG ĐẤT TRỒNG LÚA DƯỚI 10 HA, ĐẤT RỪNG ĐẶC DỤNG DƯỚI 20 HA THEO QUY ĐỊNH TẠI ĐIỂM B KHOẢN 1 ĐIỀU 58 LUẬT ĐẤT ĐAI 2013 TRÊN ĐỊA BÀN HUYỆN TAM NÔNG NĂM 2015
 (Kèm theo Nghị quyết số 01/2015/NQ-HĐND ngày 10 tháng 7 năm 2015 của HĐND tỉnh)

Đơn vị tính: ha

STT	Tên dự án, công trình	Địa điểm thực hiện	Chủ Đầu tư	Tổng diện tích dự kiến			Cơ sở thực hiện dự án	
				Tổng số	Trong đó			
					Đất lúa	Các loại đất khác		
	TỔNG CỘNG: 01 dự án				24,02	5,67	18,35	
	Dự án xây dựng kết cấu hạ tầng kỹ thuật của địa phương gồm giao thông, thủy lợi, cấp nước, thoát nước, điện lực, thông tin liên lạc, chiếu sáng đô thị; công trình thu gom, xử lý chất thải (01 dự án)				24,02	5,67	18,35	
	<i>Các dự án, công trình đất giao thông (01 dự án)</i>				24,02	5,67	18,35	
	Dự án xây dựng đường Hồ Chí Minh đoạn từ QL2 đến Hương Nộn và nâng cấp mở rộng QL32 từ Cỏ Tiét đến Cầu Trung Hà, tỉnh Phú Thọ theo hình thức BOT	Các xã: Cỏ Tiét, Hương Nộn, Hưng Hóa, Đậu Dương, Thượng Nông, Hồng Đà	BQLDA Đường Hồ Chí Minh		24,02	5,67	18,35	Văn bản số 1573/UBND-KT1 ngày 07/5/2015 về việc giao thực hiện công tác bồi thường GPMB dự án đầu tư xây dựng công trình đường Hồ Chí Minh đoạn từ QL2 đến Hương Nộn và nâng cấp mở rộng QL32 đoạn từ Cỏ Tiét đến cầu Trung Hà

DANH MỤC CÁC DỰ ÁN CÓ SỬ DỤNG ĐẤT PHẢI CHUYỂN VÀ MỤC ĐÍCH SỬ DỤNG ĐẤT TRỒNG LÚA DƯỚI 10 HA, ĐẤT RỪNG ĐẶC DỤNG DƯỚI 20 HA THEO QUY ĐỊNH TẠI ĐIỂM B KỊCH BẢN LUẬT ĐẤT ĐẠI 2013 TRÊN ĐỊA BÀN HUYỆN THANH THỦY NĂM 2015
(Kèm theo Nghị quyết số 1206/ND-PT của UBND ngày 10 tháng 7 năm 2015 của UBND tỉnh)

Đơn vị tính: ha

STT	Tên dự án, công trình	Địa điểm thực hiện	Chủ Đầu tư	Tổng diện tích dự kiến			Cơ sở thực hiện dự án
				Tổng số	Trong đó	Các loại đất khác	
				Đất lúa	Đất khác		
TỔNG CỘNG: 05 dự án				44,06	15,31	28,75	
A	Dự án xây dựng kết cấu hạ tầng kỹ thuật của địa phương gồm giao thông, thủy lợi, cấp nước, thoát nước, điện lực, thông tin liên lạc, chiếu sáng đô thị; công trình thu gom, xử lý chất thải (04 dự án)			43,63	14,88	28,75	
	<i>Các dự án, công trình đất giao thông (04 dự án)</i>			43,63	14,88	28,75	
1	Dự án xây dựng đường giao thông phía tây nam huyện Thanh Thủy Hoàng Xá-Tu Vũ	Hoàng Xá-Tu Vũ	UBND huyện Thanh Thủy	30,00	8,00	22,00	Văn bản số 1410/UBND-KT1 ngày 23/4/2015 của UBND tỉnh Phú Thọ về việc nghiên cứu, đề xuất để nghị đầu tư dự án tuyến đường giao thông các xã phía Tây nam huyện Thanh Thủy, đoạn Hoàng Xá-Tu Vũ
2	Dự án cải tạo, nâng cấp ĐT.317C đoàn Đoàn Hạ-Hoàng Xá	Các xã: Hoàng Xá, Đoàn Hạ	UBND huyện Thanh Thủy	2,00	1,36	0,64	Văn bản số 1373/UBND-KT1 ngày 22/4/2015 của UBND tỉnh
3	Dự án xây dựng đường từ Bùn điện qua Huyện ủy chạy theo Đường Xanh, qua chợ nói với đường liên xã Hoàng Xá - Đào Xá	Thị trấn Thanh Thủy	UBND huyện Thanh Thủy	1,39	1	0,39	Quy hoạch, Kế hoạch sử dụng đất năm 2015 của huyện Thanh Thủy đã được UBND tỉnh phê duyệt
4	Dự án cải tạo, nâng cấp ĐT.317C đoạn Đoàn Hạ - Hoàng Xá, huyện Thanh Thủy (Huyện Thanh Thủy 6,1 ha; huyện Thanh Sơn 4,14 ha)	Thuộc các huyện Thanh Thủy và Thanh Sơn	Sở GTVT Phú Thọ	10,24	4,52	5,72	Văn bản số 1373/UBND-KT1 ngày 22/4/2015 của UBND tỉnh Phú Thọ
B	Các dự án phát triển kinh tế thuộc hợp phần chuyển nhượng QSD đất, thuê quyền sử dụng đất, nhận góp vốn bằng QSD đất (01 dự án)			0,43	0,43	0,00	
	Dự án trang trại lồng hợp nuôi trồng thủy sản	Khu Lò Gạch, xã Đồng Luân	Hộ gia đình, cá nhân	0,43	0,43		QHSD đất đến năm 2020 và Kế hoạch sử dụng đất năm 2015 huyện Thanh Thủy

DANH MỤC CÁC DỰ ÁN CÓ SỬ DỤNG ĐẤT PHẢI CHUYỂN MỤC ĐÍCH SỬ DỤNG ĐẤT TRỒNG LÚA DƯỚI 10 HA, ĐẤT RỪNG ĐẶC DỤNG DƯỚI 20 HA THEO QUY ĐỊNH TẠI ĐIỂM B KHOẢN 1 ĐIỀU 58 LUẬT ĐẤT ĐAI 2013 TRÊN ĐỊA BÀN HUYỆN THANH SƠN NĂM 2015
(Kèm theo Nghị quyết số 01/2015/NQ-HĐND ngày 10 tháng 7 năm 2015 của HĐND tỉnh)

Đơn vị tính: ha

STT	Tên dự án, công trình	Địa điểm thực hiện	Chủ Đầu tư	Tổng diện tích dự kiến			Cơ sở thực hiện dự án
				Tổng số	Trong đó	Các loại đất khác	
		TỔNG CỘNG: 01 dự án		0,75	0,75	0,00	
	Dự án xây dựng trụ sở cơ quan nhà nước, tổ chức chính trị, tổ chức chính trị - xã hội; công trình di tích lịch sử - văn hóa, danh lam thắng cảnh được xếp hạng, công viên, quảng trường, tượng đài, bia tưởng niệm, công trình sự nghiệp công (01 dự án)			0,75	0,75	0,00	
	Dự án xây dựng cơ sở giáo dục - đào tạo (01 dự án)			0,75	0,75	0,00	
	Dự án xây dựng Trường Mầm non xã Thăng Sơn	Khu Giải Thượng và khu Đá Bia, xã Thăng Sơn	UBND xã Thăng Sơn	0,75	0,75		QĐ số 330/QĐ-UBND ngày 06/2/2015 của UBND huyện V/v giao kế hoạch danh mục, vốn thực hiện các Chương trình mục tiêu quốc gia năm 2015