

**ỦY BAN NHÂN DÂN  
THÀNH PHỐ CẦN THƠ**

**CỘNG HÒA XÃ HỘI CHỦ NGHĨA VIỆT NAM**

**Độc lập - Tự do - Hạnh phúc**

Số: 32 /2013/QĐ-UBND

Cần Thơ, ngày 26 tháng 12 năm 2013

**QUYẾT ĐỊNH**  
**Về việc quy định mức giá các loại đất năm 2014**  
**trên địa bàn thành phố Cần Thơ**

CÔNG THÔNG TIN ĐIỆN TỬ CHÍNH PHỦ

ĐẾN Số: ..... S.....  
Ngày: ... 02/12/2013

**ỦY BAN NHÂN DÂN THÀNH PHỐ CẦN THƠ**

Căn cứ Luật Tổ chức Hội đồng nhân dân và Ủy ban nhân dân ngày 26 tháng 11 năm 2003;

Căn cứ Luật Ban hành văn bản quy phạm pháp luật của Hội đồng nhân dân, Ủy ban nhân dân ngày 03 tháng 12 năm 2004;

Căn cứ Luật Đất đai ngày 26 tháng 11 năm 2003;

Căn cứ Nghị định số 188/2004/NĐ-CP ngày 16 tháng 11 năm 2004 của Chính phủ về phương pháp xác định giá đất và khung giá các loại đất;

Căn cứ Nghị định số 123/2007/NĐ-CP ngày 27 tháng 7 năm 2007 của Chính phủ sửa đổi, bổ sung một số điều của Nghị định số 188/2004/NĐ-CP ngày 16 tháng 11 năm 2004 về phương pháp xác định giá đất và khung giá các loại đất;

Căn cứ Thông tư số 145/2007/TT-BTC ngày 06 tháng 12 năm 2007 của Bộ Tài chính hướng dẫn thực hiện Nghị định số 188/2004/NĐ-CP ngày 16 tháng 11 năm 2004 của Chính phủ về phương pháp xác định giá đất và khung giá các loại đất và Nghị định số 123/2007/NĐ-CP ngày 27 tháng 7 năm 2007 của Chính phủ sửa đổi, bổ sung một số điều của Nghị định số 188/2004/NĐ-CP;

Căn cứ Thông tư Liên tịch số 02/2010/TTLT-BTNMT-BTC ngày 08 tháng 01 năm 2010 của Bộ Tài nguyên và Môi trường và Bộ Tài chính về việc hướng dẫn xây dựng, thẩm định, ban hành bảng giá đất và điều chỉnh bảng giá đất thuộc thẩm quyền của Ủy ban nhân dân tỉnh, thành phố trực thuộc Trung ương;

Căn cứ Nghị quyết số 09/2013/NQ-HĐND ngày 11 tháng 12 năm 2013 của Hội đồng nhân dân thành phố Cần Thơ về việc cho ý kiến bảng giá đất năm 2014 của thành phố Cần Thơ;

Theo đề nghị của Giám đốc Sở Tài nguyên và Môi trường,

**QUYẾT ĐỊNH:**

**Điều 1.** Ban hành kèm theo Quyết định này quy định mức giá các loại đất năm 2014, kèm theo các phụ lục sau đây:

- Phụ lục I: Nguyên tắc xác định giá các loại đất.
- Phụ lục II: Bảng giá đất trồng cây hàng năm (bao gồm đất trồng lúa nước, đất trồng cây hàng năm khác và đất nuôi trồng thủy sản).
- Phụ lục III: Bảng giá đất trồng cây lâu năm.
- Phụ lục IV.1 – IV.9: Bảng giá đất ở đô thị.
- phụ lục V.1 – V.9: Bảng giá đất sản xuất, kinh doanh phi nông nghiệp tại đô thị.
- Phụ lục VI: Bảng giá đất ở tại nông thôn.
- Phụ lục VII: Bảng giá đất sản xuất, kinh doanh phi nông nghiệp tại nông thôn.

**Điều 2.** Mức giá các loại đất quy định tại Quyết định này được sử dụng làm căn cứ để:

1. Tính thuế đối với việc sử dụng đất và chuyển nhượng quyền sử dụng đất theo quy định của pháp luật.
2. Tính tiền sử dụng đất và tiền thuê đất khi giao đất, cho thuê đất không thông qua đấu giá quyền sử dụng đất hoặc đấu thầu dự án có sử dụng đất cho các trường hợp quy định tại Điều 34 và Điều 35 của Luật Đất đai.
3. Tính giá trị quyền sử dụng đất khi giao đất không thu tiền sử dụng đất cho các tổ chức, cá nhân trong các trường hợp quy định tại Điều 33 của Luật Đất đai.
4. Xác định giá trị quyền sử dụng đất để tính vào giá trị tài sản của doanh nghiệp nhà nước khi doanh nghiệp cổ phần hóa, lựa chọn hình thức giao đất có thu tiền sử dụng đất theo quy định tại khoản 3 Điều 59 của Luật Đất đai.
5. Tính giá trị quyền sử dụng đất để thu lệ phí trước bạ chuyển quyền sử dụng đất theo quy định của pháp luật.
6. Tính giá trị quyền sử dụng đất để bồi thường khi Nhà nước thu hồi đất sử dụng vào mục đích quốc phòng, an ninh, lợi ích quốc gia, lợi ích công cộng và phát triển kinh tế quy định tại Điều 36, Điều 40 của Luật Đất đai.
7. Tính tiền bồi thường đối với người có hành vi vi phạm pháp luật về đất đai mà gây thiệt hại cho Nhà nước theo quy định của pháp luật.

**Điều 3.**

1. Quyết định này có hiệu lực kể từ ngày 01 tháng 01 năm 2014 và đăng báo Cần Thơ chậm nhất 05 ngày, kể từ ngày ký.
2. Giao Giám đốc Sở Tài nguyên và Môi trường hướng dẫn các cơ quan, đơn vị có liên quan thực hiện Quyết định này.

**Điều 4.** Chánh Văn phòng Ủy ban nhân dân thành phố, Giám đốc Sở, Thủ trưởng cơ quan ban, ngành thành phố, Chủ tịch Ủy ban nhân dân quận, huyện,

các tổ chức, hộ gia đình, cá nhân có liên quan chịu trách nhiệm thi hành Quyết định này./.

**Nơi nhận:**

- Văn phòng Chính phủ (HN-TP.HCM);
- Bộ Tư pháp (Cục KTVB);
- Bộ Tài nguyên và Môi trường;
- Bộ Tài chính;
- TT Thành ủy, TT.HĐND thành phố;
- Ủy ban MTTQ VN và các đoàn thể;
- Văn phòng Thành ủy và các Ban đảng;
- Văn phòng Đoàn ĐBQH và HĐND TP;
- Sở, ban ngành TP;
- Quận ủy, TT.HĐND quận;
- Huyện ủy, TT.HĐND huyện;
- UBND quận, huyện;
- Website Chính phủ;
- Báo Cần Thơ;
- Trung tâm Tin học - Công báo;
- VP UBND thành phố (3B);
- Lưu VT.PH

**TM. ỦY BAN NHÂN DÂN  
KT.CHỦ TỊCH  
PHÓ CHỦ TỊCH**



**Lê Hùng Dũng**



## Phụ lục I

### NGUYÊN TẮC XÁC ĐỊNH GIÁ CÁC LOẠI ĐẤT

theo Quyết định số 32/2013/QĐ-UBND ngày 26 tháng 12 năm 2013 của Ủy ban nhân dân thành phố Cần Thơ

## A. NHỮNG QUY ĐỊNH CHUNG

### I. Nguyên tắc chung

#### 1. Nhóm đất nông nghiệp

Giá các loại đất nông nghiệp được xác định theo từng vị trí khác nhau, giá đất được xác định theo từng vị trí đó.

- *Vị trí 1*: Áp dụng đối với các thửa đất có khoảng cách từ nơi cư trú của cộng đồng người sử dụng đất tới nơi sản xuất, khoảng cách từ nơi sản xuất đến thị trường tiêu thụ tập trung gần nhất và mức độ thuận tiện về giao thông.

- *Vị trí 2*: Áp dụng đối với các thửa đất có khoảng cách xa hơn và giao thông ít thuận tiện hơn so với vị trí 1.

#### 2. Nhóm đất phi nông nghiệp

##### a) Đất ở:

- Đất ở tại đô thị:

Mỗi tuyến đường phố ở đô thị được phân thành nhiều đoạn có khả năng sinh lợi khác nhau, có kết cấu hạ tầng khác nhau. Tùy theo mức sinh lợi và kết cấu hạ tầng từng đoạn đường của tuyến đường đó để xác định giá đất từ thấp đến cao.

Mỗi tuyến đường chia ra làm 4 vị trí:

+ *Vị trí 1*: Áp dụng đối với thửa đất có ít nhất một cạnh tiếp giáp đường phố (mặt tiền), giá đất bằng 100% giá đất đoạn đường đó.

+ *Vị trí 2*: Áp dụng đối với đất ở trong hẻm của đường phố được xác định trong bảng giá đất, có điều kiện sinh hoạt thuận lợi, giá đất được quy định cụ thể trong bảng giá đất.

+ *Vị trí 3*: Áp dụng đối với đất ở trong hẻm của đường phố có điều kiện giao thông kém hơn vị trí 2 nhưng lưu thông ra được trực đường đã có giá (vị trí 1). Giá đất bằng 20% giá đất vị trí 1 của cùng đoạn đường đó.

+ *Vị trí 4*: Áp dụng đối với đất ở trong hẻm của hẻm vị trí 2 và hẻm vị trí 3. Giá đất bằng 15% giá đất vị trí 1 của cùng đoạn đường đó.

- Đất ở tiếp giáp các trục giao thông được xác định cụ thể cho từng tuyến đường, quốc lộ, đường tỉnh, đường đến trung tâm các xã.

- Đất ở nông thôn (đất ở còn lại):

Được xác định là đất ở không xác định được vị trí 1, 2, 3, 4 và không tiếp giáp các tuyến đường giao thông, sau thâm hậu 50m từ chân taluy đường (đối với các tuyến đường không có taluy thì tính từ lề đường qua mỗi bên 1,5m).

b) Đất sản xuất, kinh doanh phi nông nghiệp.

Được xác định bằng bảng giá đất cụ thể; nguyên tắc xác định vị trí, khu vực theo nguyên tắc xác định như trường hợp đối với đất ở được quy định trong bảng quy định này (trừ các trường hợp được quy định cụ thể tại điểm c, d, đ, e, g khoản này).

c) Đất xây dựng trụ sở cơ quan và đất xây dựng công trình sự nghiệp; đất sử dụng vào mục đích quốc phòng, an ninh; đất tôn giáo, tín ngưỡng (bao gồm đất do các cơ sở tôn giáo sử dụng, đất có công trình là đình, đền, miếu, am, từ đường, nhà thờ họ); đất phi nông nghiệp khác (bao gồm đất xây dựng nhà bảo tàng, nhà bảo tồn, nhà trưng bày tác phẩm nghệ thuật, cơ sở sáng tác văn hóa nghệ thuật), được xác định theo giá đất ở liền kề hoặc giá đất ở tại vùng lân cận gần nhất.

d) Đối với đất sử dụng vào các mục đích công cộng theo quy định tại Điểm b, Khoản 5, Điều 6 của Nghị định số 181/2004/NĐ-CP và các loại đất phi nông nghiệp khác (bao gồm đất cho các công trình xây dựng khác của tư nhân không nhằm mục đích kinh doanh và không gắn liền với đất ở; đất làm nhà nghỉ, lán, trại cho người lao động; đất đô thị được sử dụng để xây dựng nhà phục vụ mục đích trồng trọt, kể cả các hình thức trồng trọt không trực tiếp trên đất; đất xây dựng chuồng trại chăn nuôi động vật được pháp luật cho phép; đất xây dựng trạm, trại nghiên cứu thí nghiệm nông nghiệp, lâm nghiệp, thủy sản; đất xây dựng nhà kho, nhà của hộ gia đình, cá nhân để chứa nông sản, thuốc bảo vệ thực vật, phân bón, máy móc, công cụ sản xuất nông nghiệp) được xác định theo giá đất sản xuất, kinh doanh phi nông nghiệp liền kề hoặc giá đất sản xuất, kinh doanh phi nông nghiệp tại vùng lân cận gần nhất.

đ) Đối với đất làm nghĩa trang, nghĩa địa thì căn cứ giá loại đất liền kề để xác định giá; trường hợp liền kề có nhiều loại đất khác nhau, thì căn cứ vào giá của loại đất có mức giá thấp nhất để xác định giá.

e) Đối với đất sông, ngòi, kênh, rạch và mặt nước chuyên dùng sử dụng vào mục đích nuôi trồng thủy sản thì áp dụng khung giá đất nuôi trồng thủy sản; sử dụng vào mục đích phi nông nghiệp hoặc sử dụng vào mục đích phi nông nghiệp kết hợp



hoặc giá đất phi nông nghiệp tại vùng lân cận gần nhất.

g) Đất khu công nghiệp, khu chế xuất:

- Trà Nóc 1:

+ Khu vực 1:

Áp dụng theo giá đất sản xuất kinh doanh phi nông nghiệp còn lại thuộc khu vực 1, quận Bình Thủy.

- Trà Nóc 2:

Áp dụng theo giá đất sản xuất kinh doanh phi nông nghiệp còn lại thuộc khu vực 1, quận Ô Môn.

## II. Một số quy định khi xác định giá đất ở và đất sản xuất kinh doanh phi nông nghiệp:

### 1. Đất thâm hậu:

a) Đối với đất ở.

- Thâm hậu đất ở tại đô thị, tại các thị trấn: Đối với thửa đất mà chiều sâu (dài) lớn hơn 20m thì giá đất thâm hậu từ trên 20m trở đi được tính bằng 40% giá đất 20m đầu (Vị trí 1). Phần thâm hậu đối với đất trong hẻm cũng được tính tương tự bằng 40% giá đất ở vị trí đó.

- Thâm hậu đất ở ngoài đô thị (vùng ven), tiếp giáp các trục đường giao thông: Được tính từ chân taluy qua mỗi bên vào 50m (trường hợp đường không có taluy thì tính từ chân đường qua mỗi bên 1,5m), phần đất sau thâm hậu từ trên 50m trở đi được tính bằng 40% giá đất ở trong thâm hậu của cùng thửa đất đó.

+ Trường hợp thửa đất không tiếp giáp mặt tiền nhưng vẫn còn nằm trong thâm hậu 50m thì giá đất được xác định bằng 40% của giá đất đối với thửa đất tiếp giáp mặt đường của cùng đoạn đường đó.

Nếu sau khi xác định 40% mà giá đất thấp hơn giá đất ở còn lại thì tính bằng giá đất ở còn lại.

+ Trường hợp thửa đất có một phần nằm trong thâm hậu 50m và một phần nằm ngoài thâm hậu 50m thì giá đất được tính như sau:

Phần diện tích trong thâm hậu (không tiếp giáp mặt đường) được tính bằng 40% của giá đất đối với thửa đất tiếp giáp mặt đường.

Nếu sau khi xác định 40% mà giá đất thấp hơn giá đất ở còn lại thì tính bằng giá đất ở còn lại.

+ Phần diện tích sau thâm hậu được tính bằng giá đất ở còn lại.

- Đối với đất ở nếu đất vị trí 3, vị trí 4 có giá trị thấp hơn giá đất ở còn lại có giá trị cao nhất thì được tính bằng giá cao nhất của đất ở còn lại có giá trị cao nhất của quận, huyện.

b) Đối với đất sản xuất, kinh doanh phi nông nghiệp.

Thâm hậu đối với đất sản xuất, kinh doanh phi nông nghiệp được tính là 50m (không phân biệt trong đô thị hay tiếp giáp các trục đường giao thông).

## **2. Đối với thửa đất tiếp giáp 2 mặt tiền đường trở lên:**

a) Trường hợp thửa đất tiếp giáp từ 2 mặt tiền đường trở lên (đều thuộc vị trí 1):

- Phần trong thâm hậu: Giá đất được tính theo vị trí 1 của đoạn đường có mức giá cao nhất đối với thửa đất đó.

- Phần sau thâm hậu: Được tính bằng 40% giá đất của thửa đất vị trí 1. Nếu sau khi xác định 40% mà giá thấp hơn giá đất vị trí 1 của đoạn đường còn lại thì giá đất được xác định bằng vị trí 1 của đoạn đường còn lại đó.

b) Trường hợp thửa đất tiếp giáp từ 2 mặt tiền trở lên (thuộc vị trí 2, 3, 4):

- Phần trong thâm hậu: Giá đất được tính theo vị trí có giá đất cao nhất đối với thửa đất đó.

- Phần sau thâm hậu: Giá đất được xác định theo vị trí có giá đất thấp hơn đối với thửa đất đó.

## **III. Một số trường hợp được áp dụng để tính bồi thường về đất khi Nhà nước thu hồi đất, tính tiền sử dụng đất:**

- Đất giáp ranh giữa các đoạn đường của một tuyến đường có giá khác nhau, được xác định từ giới hạn của đoạn đường có giá đất cao hơn đến đoạn đường có giá đất thấp hơn kéo dài khoảng cách 200m (từ đoạn đường có giá cao hơn được kéo dài 100m giảm 10%; từ trên 100m đến 200m giảm thêm 10% nữa sau đó mới đến đoạn có giá thấp hơn tiếp giáp 200m).

Nếu giá đất giáp ranh trong phạm vi 200m sau khi giảm 10% hoặc 20% mà thấp hơn giá đất quy định tại đoạn đường giáp ranh kế tiếp thì lấy theo giá đất của đoạn đường kế tiếp.

- Trường hợp giới hạn phạm vi tại vị trí giáp ranh 100m hoặc 200m không nằm hết thửa thì giá đất được tính hết thửa đó theo giá đất của đoạn đường có giá đất cao hơn.

## **IV. Quy định các đường trục chính và trục phụ tại các khu dân cư trên địa bàn thành phố Cần Thơ:**



- Trục đường chính: Là trục đường có lòng đường từ 10m trở lên, kể cả dải phân cách.

- Trục đường phụ: Là trục đường có lòng đường dưới 10m.

Riêng đối với các khu dân cư trên địa bàn quận Cái Răng thuộc Khu đô thị Nam sông Cần Thơ được quy định như sau:

- Trục đường chính A: Là trục đường có lòng đường từ 10m trở lên, kể cả dải phân cách.

- Trục đường chính B: Là trục đường có lòng đường dưới 10m.

**V. Một số trường hợp áp dụng hệ số điều chỉnh giá đất để thu tiền sử dụng đất, thuê đất, thuê mặt nước, để tính bồi thường khi Nhà nước thu hồi đất:**

a) Áp dụng cho các trường hợp:

- Hộ gia đình, cá nhân:

+ Thu tiền sử dụng đất đối với phần diện tích vượt hạn mức giao đất ở trong trường hợp cấp giấy chứng nhận quyền sử dụng đất ở ( công nhận quyền sử dụng đất) đối với đất đang sử dụng, chuyển mục đích sử dụng đất đối với đất đang sử dụng không phải đất ở sang đất ở.

+ Giao đất ở mới hoặc cấp Giấy chứng nhận quyền sử dụng đất sản xuất kinh doanh phi nông nghiệp, xin chuyển mục đích sử dụng đất từ đất nông nghiệp sang đất sản xuất kinh doanh phi nông nghiệp.

- Tổ chức kinh tế:

Tổ chức kinh tế xin chuyển mục đích sử dụng đất từ đất nông nghiệp sang đất sản xuất kinh doanh phi nông nghiệp đối với các thửa đất có giá trị nhỏ dưới 15 tỷ đồng (tính theo bảng giá đất do Ủy ban nhân dân thành phố ban hành hàng năm).

- Hộ gia đình, cá nhân, tổ chức kinh tế được cơ quan có thẩm quyền cho thuê đất, thuê mặt nước.

- Đối với việc xác định giá đất để tính bồi thường, tùy theo từng trường hợp cụ thể, Ủy ban nhân dân thành phố có quyết định áp dụng hoặc không áp dụng hệ số điều chỉnh giá đất.

b) Hệ số điều chỉnh giá đất (K)

- Quận Ninh Kiều:  $K = 1,3$

- Quận Bình Thù, quận Cái Răng:  $K = 1,2$

- Các quận, huyện còn lại:  $K = 1,0$

## **B. BẢNG GIÁ CÁC LOẠI ĐẤT:**

1. **Phụ lục II** – Bảng giá đất trồng cây hàng năm (Bao gồm đất trồng lúa nước, đất trồng cây hàng năm khác và đất nuôi trồng thủy sản).
2. **Phụ lục III** – Bảng giá đất trồng cây lâu năm.
3. **Phụ lục IV** – Bảng giá đất ở đô thị.
4. **Phụ lục V** - Bảng giá đất sản xuất, kinh doanh phi nông nghiệp tại đô thị.
5. **Phụ lục VI** – Bảng giá đất ở nông thôn.
6. **Phụ lục VII** – Bảng giá đất sản xuất, kinh doanh phi nông nghiệp tại nông thôn.



## Phụ lục II

**BẢNG GIÁ ĐẤT TRỒNG CÂY HÀNG NĂM**

(Bao gồm đất trồng lúa nước, đất trồng cây hàng năm khác  
và đất nuôi trồng thủy sản)

*Kèm theo Quyết định số 32/2013/QĐ-UBND ngày 26 tháng 12 năm 2013  
của Ủy ban nhân dân thành phố Cần Thơ)*

**1. QUẬN NINH KIỀU**

*Đơn vị tính: đồng/m<sup>2</sup>*

Vị trí	Giá đất năm 2014
Vị trí 1	162.000

- **Vị trí 1:** Áp dụng cho toàn bộ đất trồng cây hàng năm và đất nuôi trồng thủy sản trên địa bàn quận.

**2. QUẬN BÌNH THỦY**

*Đơn vị tính: đồng/m<sup>2</sup>*

Vị trí	Giá đất năm 2014
Vị trí 1	162.000
Vị trí 2	135.000

- **Vị trí 1:** Áp dụng cho các phường: An Thới, Bình Thủy, Bùi Hữu Nghĩa, Trà An và Trà Nóc.

- **Vị trí 2:** Áp dụng cho các phường: Long Hòa, Long Xuyên và Thới An Đông.

**3. QUẬN CÁI RĂNG**

*Đơn vị tính: đồng/m<sup>2</sup>*

Vị trí	Giá đất năm 2014
Vị trí 1	140.000
Vị trí 2	120.000

- **Vị trí 1:** Áp dụng cho các phường: Lê Bình, Hưng Thạnh, Hưng Phú; Khu vực I, II của phường Ba Láng; phường Thường Thạnh (trừ khu vực Phú Mỹ, Thạnh Lợi); khu vực Thạnh Hòa, Thạnh Thuận, Thạnh Lợi, Thạnh Thắng, Thạnh Phú, Thạnh Hưng, Thạnh Thới của phường Phú Thứ; khu vực Phú Thuận, Phú Thuận A, Phú Thạnh, Phú Thắng, Phú Tân, Phú Thành của phường Tân Phú.

- **Vị trí 2:** Áp dụng cho các thửa đất còn lại của các phường: Thường Thạnh, Ba Láng, Phú Thứ và Tân Phú.

**4. QUẬN Ô MÔN***Đơn vị tính: đồng/m<sup>2</sup>*

Vị trí	Giá đất năm 2014
Vị trí 1	143.000
Vị trí 2	121.000

- **Vị trí 1:** Áp dụng cho các phường: Châu Văn Liêm, Phước Thới, Thới Hòa, Thới An, Long Hưng và Thới Long.

- **Vị trí 2:** Áp dụng cho phường Trường Lạc.

**5. QUẬN THỐT NỐT***Đơn vị tính: đồng/m<sup>2</sup>*

Vị trí	Giá đất năm 2014
Vị trí 1	135.000
Vị trí 2	112.000

- **Vị trí 1:** Áp dụng cho các phường: Thốt Nốt, Thới Thuận, Thuận An, Thuận Hưng, Tân Hưng, Trung Kiên và Tân Lộc.

- **Vị trí 2:** Áp dụng cho phường Thạnh Hòa và phường Trung Nhứt.

**6. HUYỆN PHONG ĐIỀN***Đơn vị tính: đồng/m<sup>2</sup>*

Vị trí	Giá đất năm 2014
Vị trí 1	120.000
Vị trí 2	100.000

- **Vị trí 1:** Áp dụng cho thị trấn Phong Điền, xã Mỹ Khánh và xã Nhơn Nghĩa.

- **Vị trí 2:** Áp dụng cho các xã: Trường Long, Tân Thới, Giai Xuân và Nhơn Ái.

**7. HUYỆN THỚI LẠI***Đơn vị tính: đồng/m<sup>2</sup>*

Vị trí	Giá đất năm 2014
Vị trí 1	90.000
Vị trí 2	80.000



- **Vị trí 1:** Áp dụng cho thị trấn Thới Lai, các xã: Thới Thạnh, Tân Thạnh và Trường Xuân.

- **Vị trí 2:** Áp dụng cho các xã: Xuân Thắng, Trường Xuân A, Trường Xuân B, Định Môn, Trường Thành, Trường Thắng, Thới Tân, Đông Thuận và Đông Bình.

### 8. HUYỆN CỜ ĐỎ

*Đơn vị tính: đồng/m<sup>2</sup>*

Vị trí	Giá đất năm 2014
Vị trí 1	90.000
Vị trí 2	80.000

- **Vị trí 1:** Áp dụng cho thị trấn Cờ Đỏ và xã Trung An.

- **Vị trí 2:** Áp dụng cho các xã còn lại.


### 9. HUYỆN VĨNH THẠNH

*Đơn vị tính: đồng/m<sup>2</sup>*

Vị trí	Giá đất năm 2014
Vị trí 1	70.000
Vị trí 2	60.000

- **Vị trí 1:** Áp dụng cho thị trấn Thạnh An, thị trấn Vĩnh Thạnh và các xã: Vĩnh Trinh, Thạnh Mỹ, Thạnh Quới, Thạnh Tiến.

- **Vị trí 2 :** Áp dụng cho các xã: Thạnh Lộc, Vĩnh Bình, Thạnh An, Thạnh Thắng và Thạnh Lợi.



## Phụ lục III

**BẢNG GIÁ ĐẤT TRỒNG CÂY LÂU NĂM**

(Xem theo Quyết định số 32/2013/QĐ-UBND ngày 26 tháng 12 năm 2013 của Ủy ban nhân dân thành phố Cần Thơ)

**1. QUẬN NINH KIỀU**

Đơn vị tính: đồng/m<sup>2</sup>

Vị trí	Giá đất năm 2014
Vị trí 1	190.000

- Vị trí 1: Áp dụng cho toàn bộ đất trồng cây lâu năm trên địa bàn quận.

**2. QUẬN BÌNH THỦY**

Đơn vị tính: đồng/m<sup>2</sup>

Vị trí	Giá đất năm 2014
Vị trí 1	180.000
Vị trí 2	150.000

- Vị trí 1: Áp dụng cho các phường: An Thới, Bình Thủy, Bùi Hữu Nghĩa, Trà An và Trà Nóc.

- Vị trí 2: Áp dụng cho các phường: Long Hòa, Long Xuyên và Thới An Đông.

**3. QUẬN CÁI RĂNG**

Đơn vị tính: đồng/m<sup>2</sup>

Vị trí	Giá đất năm 2014
Vị trí 1	160.000
Vị trí 2	140.000

- Vị trí 1: Áp dụng cho các phường: Lê Bình, Hưng Thạnh, Hưng Phú; Khu vực I, II của phường Ba Láng; phường Thường Thạnh (trừ khu vực Phú Mỹ, Thạnh Lợi); khu vực: Thạnh Hòa, Thạnh Thuận, Thạnh Lợi, Thạnh Thắng, Thạnh Phú, Thạnh Hưng, Thạnh Thới của phường Phú Thứ; khu vực Phú Thuận, Phú Thuận A, Phú Thạnh, Phú Thắng, Phú Tân, Phú Thành của phường Tân Phú.

- Vị trí 2: Áp dụng cho các thửa đất còn lại của các phường: Thường Thạnh, Ba Láng, Tân Phú và Phú Thứ.

**4. QUẬN Ô MÔN***Đơn vị tính: đồng/m<sup>2</sup>*

Vị trí	Giá đất năm 2014
Vị trí 1	158.000
Vị trí 2	131.000

- **Vị trí 1:** Áp dụng cho các phường: Châu Văn Liêm, Phước Thới, Thới Hòa, Thới An, Long Hưng và Thới Long.

- **Vị trí 2:** Áp dụng cho phường Trường Lạc.

**5. QUẬN THỐT NỐT***Đơn vị tính: đồng/m<sup>2</sup>*

Vị trí	Giá đất năm 2014
Vị trí 1	158.000
Vị trí 2	131.000

- **Vị trí 1:** Áp dụng cho các phường: Thốt Nốt, Thới Thuận, Thuận An, Thuận Hưng, Tân Hưng, Trung Kiên và Tân Lộc.


- **Vị trí 2:** Áp dụng cho phường Thạnh Hòa và phường Trung Nhứt.

**6. HUYỆN PHONG ĐIỀN***Đơn vị tính: đồng/m<sup>2</sup>*

Vị trí	Giá đất năm 2014
Vị trí 1	140.000
Vị trí 2	120.000

- **Vị trí 1:** Áp dụng cho thị trấn Phong Điền, các xã: Mỹ Khánh và Nhơn Nghĩa.

- **Vị trí 2:** Áp dụng cho các xã: Trường Long, Tân Thới, Giai Xuân và Nhơn Ái.

**HUYỆN THỚI LAI***Đơn vị tính: đồng/m<sup>2</sup>*

Vị trí	Giá đất năm 2014
Vị trí 1	126.000
Vị trí 2	105.000

- **Vị trí 1:** Áp dụng cho thị trấn Thới Lai, các xã Thới Thạnh, Tân Thạnh và Trường Xuân.

- **Vị trí 2:** Áp dụng cho các xã: Xuân Thắng, Trường Xuân A, Trường Xuân B, Định Môn, Trường Thành, Trường Thắng, Thới Tân, Đông Thuận và Đông Bình.

**8. HUYỆN CỜ ĐỎ***Đơn vị tính: đồng/m<sup>2</sup>*

Vị trí	Giá đất năm 2014
Vị trí 1	126.000
Vị trí 2	105.000

- **Vị trí 1:** Áp dụng cho thị trấn Cờ Đỏ và xã Trung An.

- **Vị trí 2:** Áp dụng cho các xã còn lại.

**9. HUYỆN VĨNH THẠNH***Đơn vị tính: đồng/m<sup>2</sup>*

Vị trí	Giá đất năm 2014
Vị trí 1	100.000
Vị trí 2	90.000

- **Vị trí 1:** Áp dụng cho thị trấn Thạnh An, thị trấn Vĩnh Thạnh và các xã: Vĩnh Trinh, Thạnh Mỹ, Thạnh Quới, Thạnh Tiến.

- **Vị trí 2:** Áp dụng cho các xã: Thạnh Lộc, Vĩnh Bình, Thạnh An, Thạnh Thắng và Thạnh Lợi.



Phụ lục IV .1


**BẢNG GIÁ ĐẤT Ở TẠI ĐÔ THỊ QUẬN NINH KIỀU**

Kèm theo Quyết định số 32/2013/QĐ-UBND ngày 26 tháng 12 năm 2013 của Ủy ban nhân dân thành phố Cần Thơ

Đơn vị tính: đồng/m<sup>2</sup>


STT	TÊN ĐƯỜNG	ĐOẠN ĐƯỜNG		GIÁ năm 2014
		TỪ	ĐẾN	
1	2	3	4	5
	<b>a) Đất ở tại đô thị</b>			
1	Bà Huyện Thanh Quan	Cách Mạng Tháng Tám	Phan Đăng Lưu	10,000,000
2	Bà Triệu	Ngô Gia Tự	Cuối đường	12,000,000
3	Bế Văn Đàn	Nguyễn Văn Cừ	Nguyễn Huệ	4,000,000
4	Bùi Thị Xuân	Phan Đăng Lưu	Đình Tiên Hoàng	5,500,000
5	Cách Mạng Tháng Tám	Vòng xoay bên xe	Nguyễn Văn Cừ	13,500,000
		Nguyễn Văn Cừ	Nguyễn Huệ, hẻm 86 Cách Mạng Tháng Tám	8,000,000
6	Cao Bá Quát	Phan Đình Phùng	Cuối đường	8,000,000
7	Cao Thắng	Khu nội bộ Mậu Thân		7,000,000
8	Châu Văn Liêm	Hai Bà Trưng	Hòa Bình	30,000,000
9	Đề Thám	Hòa Bình	Nguyễn Khuyến	20,000,000
		Nguyễn Khuyến	Huỳnh Cương	18,000,000
10	Điện Biên Phủ	Võ Văn Tần	Ngô Đức Kế	12,000,000
		Ngô Đức Kế	Cuối đường	8,000,000
11	Đình Công Tráng	Khu nội bộ Mậu Thân		7,000,000
12	Đình Tiên Hoàng	Hùng Vương	Cầu Xô Viết Nghệ Tĩnh	18,000,000
13	Đoàn Thị Điểm	Cách Mạng Tháng Tám	Ngã ba	6,000,000
		Ngã ba	Cuối đường	4,000,000
14	Đồng Khởi	Hòa Bình	Châu Văn Liêm	20,000,000
		Châu Văn Liêm	Cuối đường	10,000,000
15	Đường 3 tháng 2	Mậu Thân	Quốc lộ 91B	18,000,000
		Quốc lộ 91B	Cầu Đâu Sầu	14,000,000
16	Đường 30 tháng 4	Hòa Bình	Trần Ngọc Quế	30,000,000
		Trần Ngọc Quế	Đường 3 tháng 2	16,000,000
17	Đường nội bộ Khu dân cư QK9	Giáp đường Trần Quang Khải	Lý Hồng Thanh	12,000,000
18	Đường Sông Hậu	Trần Phú	Lê Lợi (khách sạn Victoria)	5,000,000
19	Hai Bà Trưng	Nhà hàng Ninh Kiều	Nguyễn An Ninh	40,000,000
		Nguyễn An Ninh	Nguyễn Thị Minh Khai	19,000,000
20	Hải Thượng Lãn Ông	Phan Đình Phùng	Hai Bà Trưng	15,000,000
21	Hậu Giang	Quốc lộ 1	Cuối đường	6,000,000
22	Hòa Bình	Nguyễn Trãi	Đường 30 tháng 4	42,500,000
23	Hoàng Văn Thụ	Nguyễn Trãi	Trần Hưng Đạo	18,000,000
24	Hồ Tùng Mậu	Trần Phú	Trần Văn Khéo	25,000,000

25	Hồ Xuân Hương	Hùng Vương	Bùi Thị Xuân	10,000,000
		Hùng Vương	Bà Huyện Thanh Quan	7,000,000
26	Hùng Vương	Cầu Nhị Kiều	Vòng xoay bến xe	25,000,000
27	Huỳnh Cường	Hoàng Văn Thụ - quanh hồ Xáng Thối	Hoàng Văn Thụ	12,000,000
28	Huỳnh Thúc Kháng	Trần Hưng Đạo	Mậu Thân	12,000,000
29	Khu dân cư Miền Tây - Cần Đô	Các trục đường còn lại (Suốt tuyến)		10,000,000
30	Khu tái định cư đường 923	Toàn khu		2,500,000
31	Lê Bình	Đường 30 tháng 4	Đường 3 tháng 2	6,000,000
32	Lê Lai	Các đoạn trái nhựa, giáp Phan Văn Trị		7,000,000
33	Lê Lợi	Trần Phú	Trần Văn Khéo	15,000,000
		Trần Văn Khéo	Khách sạn Victoria	6,000,000
34	Lê Thánh Tôn	Nguyễn Thái Học	Ngô Quyền	30,000,000
35	Lương Định Của	Trần Văn Khéo	Cuối đường	15,000,000
36	Lý Hồng Thanh	Từ khu chung cư	Bờ kè Cái Khế	20,000,000
37	Lý Tự Trọng	Trần Hưng Đạo	Trường ĐH Cần Thơ (khu III)	30,000,000
		Ngã ba công viên Lưu Hữu Phước	Hòa Bình	25,000,000
38	Lý Thường Kiệt	Ngô Quyền	Ngô Gia Tự	20,000,000
39	Mạc Đĩnh Chi	Trương Định	Cuối đường	8,000,000
40	Mậu Thân	Tâm Vu	Đường 30 tháng 4	6,000,000
		Đường 30 tháng 4	Trần Hưng Đạo	25,000,000
		Trần Hưng Đạo	Chân cầu Rạch Ngỗng 1	18,000,000
		Hai bên chân cầu Rạch Ngỗng 1	Rạch Cái Khế	12,000,000
		Chân cầu Rạch Ngỗng 1	Nguyễn Văn Cừ	16,000,000
		Nguyễn Văn Cừ	Nguyễn Đệ	6,000,000
41	Nam Kỳ Khởi Nghĩa	Phan Đình Phùng	Hòa Bình	30,000,000
42	Ngô Đức Kế	Hai Bà Trưng	Phan Đình Phùng	18,000,000
		Phan Đình Phùng	Điện Biên Phủ	12,000,000
		Điện Biên Phủ	Đồng Khởi	8,000,000
43	Ngô Gia Tự	Hai Bà Trưng	Nguyễn Trãi	30,000,000
		Nguyễn Trãi	Võ Thị Sáu	15,000,000
44	Ngô Hữu Hạnh	Hòa Bình	Trương Định	15,000,000
45	Ngô Quyền	Bờ sông Cần Thơ	Hòa Bình	35,000,000
		Hòa Bình	Trương Định	30,000,000
46	Ngô Thị Nhậm (Trục phụ khu dân cư Thới Nhứt 1)	Suốt tuyến		3,000,000
47	Ngô Văn Sở	Hòa Bình	Phan Đình Phùng	18,000,000
48	Nguyễn An Ninh	Hai Bà Trưng	Hòa Bình	30,000,000
49	Nguyễn Bình	Lê Lợi	Ung Văn Khiêm	7,000,000




50	Nguyễn Bình Khiêm	Nguyễn Trãi	Nguyễn Đức Cảnh	18.000.000
51	Nguyễn Cư Trinh	Khu nội bộ Mậu Thân		7.000.000
52	Nguyễn Du	Châu Văn Liêm	Ngô Đức Kế	8.000.000
53	Nguyễn Đình Chiểu	Nguyễn Trãi	Ngô Hữu Hạnh	15.000.000
54	Nguyễn Đức Cảnh	Trần Phú	Trần Văn Khéo	25.000.000
55	Nguyễn Khuyến	Ngô Quyền	Đề Thám	20.000.000
56	Nguyễn Ngọc Trai	Khu nội bộ Mậu Thân		7.000.000
57	Nguyễn Thái Học	Hai Bà Trưng	Hòa Bình	35.000.000
58	Nguyễn Thân Hiến	Lý Tự Trọng	Cuối đường	10.000.000
59	Nguyễn Thị Minh Khai	Phan Đình Phùng	Cầu Quang Trung	15.000.000
		Cầu Quang Trung	Hết đường	9.000.000
60	Nguyễn Trãi	Hòa Bình	Vòng xoay Bến xe	38.000.000
61	Nguyễn Tri Phương	Nguyễn Văn Cừ	Cuối đường	6.000.000
62	Nguyễn Văn Cừ	Cách Mạng Tháng Tám	Cầu Rạch Ngỗng 2	7.500.000
		Cầu Rạch Ngỗng 2	Cầu Cái Sơn 2	8.000.000
		Cách Mạng Tháng Tám	Chân cầu Cồn Khương	7.500.000
		Chân cầu Cồn Khương	Rạch Khai Luông (đường hai bên chân cầu)	5.000.000
		Cầu Cồn Khương	Sông Hậu	5.000.000
63	Nguyễn Văn Trỗi	Khu nội bộ Mậu Thân		7.000.000
64	Nguyễn Việt Hồng	Phan Văn Trị	Mậu Thân	15.000.000
65	Phạm Hồng Thái	Hòa Bình	Lý Thường Kiệt	15.000.000
66	Phạm Ngọc Thạch	Trần Văn Khéo	Cuối đường	20.000.000
67	Phạm Ngũ Lão	Cách Mạng Tháng Tám	Hẻm 85	14.000.000
		Hẻm 85	Phần còn lại	9.000.000
68	Phan Bội Châu	Phan Đình Phùng	Hai Bà Trưng	20.000.000
69	Phan Chu Trinh	Phan Đình Phùng	Hai Bà Trưng	20.000.000
70	Phan Đăng Lưu	Bùi Thị Xuân	Bà Huyện Thanh Quan	15.000.000
71	Phan Đình Phùng	Hòa Bình	Ngô Đức Kế	35.000.000
		Ngô Đức Kế	Nguyễn Thị Minh Khai	25.000.000
72	Phan Huy Chú (Trục phụ khu dân cư Thới Nhựt 1)	Suốt tuyến		3.000.000
73	Phan Văn Trị	Trường ĐH Cần Thơ (khu III)	Đường 30 tháng 4	25.000.000
74	Quản Trọng Hoàng	Đường 3 tháng 2	Tập thể Tỉnh ủy (cũ)	5.000.000
75	Quang Trung	Đường 30 tháng 4	Hẻm 33 và 50 dưới dốc cầu Quang Trung	15.000.000
		Hẻm 33 và 50	Nguyễn Thị Minh Khai	10.000.000
76	Quốc lộ 91B (Nguyễn Văn Linh)	Chân cầu Hưng Lợi	Nguyễn Văn Cừ	12.000.000
		Hai bên chân cầu Hưng Lợi	Sông Cần Thơ	9.000.000
77	Quốc lộ 1	Cầu Đầu Sáu	Chân cầu Cái Răng	10.000.000
		Hai bên chân cầu Cái Răng	Sông Cần Thơ	7.000.000

78	Tâm Vu	Nguyễn Thị Minh Khai	Thành đội	6.000.000
		Thành đội	Trần Ngọc Quế	4.000.000
		Trần Ngọc Quế	Cầu kinh mương lộ	8.000.000
		Cầu kinh mương lộ	Cuối đường	4.000.000
79	Tân Trào	Phan Đình Phùng	Hai Bà Trưng	25.000.000
80	Tôn Thất Tùng	Suốt tuyến		6.000.000
81	Thủ Khoa Huân	Hai Bà Trưng	Phan Đình Phùng	18.000.000
82	Trần Bạch Đằng (Trục chính Khu dân cư Nâng cấp Đô thị)	Suốt tuyến		6.000.000
83	Trần Bình Trọng	Lý Tự Trọng	Trần Hưng Đạo	8.000.000
84	Trần Đại Nghĩa	Trần Văn Khéo đến cuối đường		15.000.000
85	Trần Hoàng Na	Đường 30 tháng 4	Tâm Vu	10.000.000
86	Trần Hưng Đạo	Cầu Nhị Kiều	Mậu Thân	30.000.000
87	Trần Ngọc Quế	Đường 3 tháng 2	Đường 30 tháng 4	15.000.000
		Đường 30 tháng 4	Tâm Vu	8.000.000
88	Trần Phú	Nguyễn Trãi	Lê Lợi	20.000.000
		Lê Lợi	Hai bên phà Cần Thơ	10.000.000
89	Trần Quang Khải	Nguyễn Trãi	Ung Văn Khiêm	18.000.000
		Ung Văn Khiêm	Lê Lợi	8.000.000
90	Trần Quốc Toản	Hai Bà Trưng	Hòa Bình	20.000.000
91	Trần Văn Hoài	Đường 30 tháng 4	Đường 3 tháng 2	18.000.000
92	Trần Văn Khéo	Nguyễn Trãi	Lê Lợi	35.000.000
93	Trần Văn Ôn	Nguyễn Văn Cừ	Nguyễn Huệ	4.000.000
94	Trần Việt Châu	Nguyễn Văn Cừ	Phạm Ngũ Lão	14.000.000
95	Trương Định	Ngô Hữu Hạnh	Ngô Quyền	12.000.000
		Ngô Quyền	Đề Thám	4.000.000
		Đề Thám	Lý Tự Trọng	8.000.000
96	Ung Văn Khiêm	Trần Phú	Bờ kè Cái Khế	20.000.000
97	Nguyễn Huệ (Vành đai Phi trường)	Cách Mạng Tháng Tám	Võ Văn Kiệt	6.000.000
98	Võ Thị Sáu	Nguyễn Trãi	Ngô Quyền	18.000.000
99	Võ Trường Toản	Nguyễn Văn Cừ	Nguyễn Huệ	7.000.000
100	Võ Văn Kiệt	Nguyễn Văn Cừ	Ranh quận Bình Thủy	8.500.000
101	Võ Văn Tấn	Hai Bà Trưng	Hòa Bình	35.000.000
102	Xô Viết Nghệ Tĩnh	Hòa Bình	Hoàng Văn Thụ	20.000.000
103	Trần Văn Giàu (đường khu dân cư Linh Thành)	Đầu đường	Cuối đường	5.000.000
104	Xuân Thủy (Đường Số 7 và Đường Số 15, khu dân cư Hồng Phát)	Nguyễn Văn Cừ	Hoàng Quốc Việt	4.000.000



	Từ Xương (Đường Số 6, khu dân cư Hồng Phát)	Xuân Thủy	Cuối đường	4.000.000
106	Phạm Công Trứ (Đường Số 2, khu dân cư Vạn Phát)	Trần Văn Giàu	Cuối đường	3.000.000
107	Phạm Thế Hiện (Đường 11A, Khu dân cư dự án Nâng cấp đô thị)	Đường số 24	Cuối đường	3.000.000
108	Tô Hiến Thành (Đường 5A, Khu dân cư dự án Nâng cấp đô thị)	Ngô Thị Nhậm	Trần Bạch Đằng	3.000.000
109	Nguyễn Hiền (Đường số 1, Khu dân cư 91B)	Nguyễn Văn Linh	Cuối đường	7.000.000
<b>b) Đất ở tại đô thị các Hẻm vị trí 2</b>				
1	Đường nội bộ khu chung cư Đường 3 tháng 2	Trục đường chính dẫn vào khu chung cư A, B, C, D do Nhà nước đầu tư		4.000.000
2	Đường nội bộ khu dân cư 91B (giai đoạn I, tính từ Quốc lộ 91B - Trần Hoàng Na dự mở)	Trục chính		7.000.000
		Trục phụ		4.000.000
3	Đường nội bộ khu dân cư (kế Chi cục thú y) 30 tháng 4	Các trục đường chính		8.000.000
4	Đường nội bộ khu dân cư 243 Đường 30 tháng 4	Các trục đường chính		6.000.000
5	Đường nội bộ khu dân cư 91/23 Đường 30 tháng 4	Đường 30 tháng 4	Hết đường trải nhựa	4.000.000
6	Đường nội bộ khu dân cư Búng Xáng	Đường nội bộ		3.000.000
7	Đường nội bộ khu dân cư Hàng Bàng	Toàn khu		3.000.000
8	Đường nội bộ khu dân cư Hồng Phát (trừ các trục đường đã đặt tên và có giá cụ thể trong bảng giá đất)	Trục chính		6.000.000
		Trục phụ		4.000.000

9	Đường nội bộ khu dân cư Trần Khánh Dư	Đường 30 tháng 4	Ngã ba hẻm	7.000.000
		Các trục chính còn lại		6.000.000
10	Đường nội bộ khu TT Cty Cấp thoát nước, khu công viên cây xanh (cũ) Đường 30 tháng 4	Các trục đường chính		7.000.000
11	Hẻm 12 Đường 3 tháng 2	Đường 3 tháng 2	Hết đoạn trái nhựa	4.500.000
12	Hẻm 51 Đường 3 tháng 2	Đường 3 tháng 2	Hết đoạn trái nhựa	4.500.000
13	Hẻm 54 Hùng Vương	Đầu hẻm	Hết trục đường chính	8.000.000
14	Hẻm 132 Hùng Vương	Đầu hẻm	Hết đoạn trái nhựa	7.000.000
15	Hẻm 14, hẻm 86 Lý Tự Trọng	Đầu hẻm	Đề Thám	8.000.000
16	Hẻm 93 Trần Hưng Đạo	Đầu hẻm	Hết đoạn trái nhựa	6.500.000
17	Hẻm 218 Trần Hưng Đạo	Đầu hẻm	Hết đoạn trái nhựa	7.000.000
18	Hẻm 86 Cách Mạng Tháng Tám	Suốt tuyến		4.000.000
19	Hẻm 95 Mậu Thân	Đầu hẻm	Hết đoạn trái nhựa	7.000.000
20	Hẻm 54 Trần Việt Châu			6.000.000
21	Hẻm 38 Trần Việt Châu	Trần Việt Châu	Hết đoạn trái nhựa và hệ thống chiếu sáng	4.000.000
22	Khu dân cư 148 Đường 3 tháng 2	Từ đường 3 tháng 2	Hết đường trái nhựa	4.000.000
23	Khu dân cư 274, Đường 30 tháng 4	Đường nội bộ		6.000.000
24	Khu dân cư dự án Nâng cấp đô thị	Các đường còn lại		3.000.000
		Trục chính		4.000.000
25	Khu dân cư MeTro Cash	Trục phụ		3.000.000
		Đường nội bộ		3.500.000
26	Khu dân cư Phước Kiến, đường Tâm Vu	Trục chính		5.000.000
		Trục phụ		3.000.000
27	Khu dân cư Vạn Phát (Giai đoạn 1), Hoàn Mỹ, phường Cái Khế	Trục chính		5.000.000
28	Khu tái định cư Đường tỉnh 923	Toàn khu		2.000.000
29	Khu tái định cư rạch Ngã Ngay (phường An Bình)	Toàn khu		2.500.000



	Khu tái định cư Thới Nhựt 2 (giai đoạn 1 và 2)	Toàn khu		3.000.000
31	Hẻm vào khu dân cư 178	Quốc lộ 91B	Khu dân cư 178	3.000.000
<b>c) Đất ở tiếp giáp các trục giao thông</b>				
1	Hoàng Quốc Việt	Vòng Cung	Quốc lộ 91B	3.000.000
2	Nguyễn Văn Cừ (Dự án khai thác quỹ đất, tính trong thâm hậu 50m)	Cầu Cái Sơn 2	Giáp ranh quận Bình Thủy, huyện Phong Điền	7.500.000
3	Nguyễn Văn Cừ (Dự án khai thác quỹ đất, tính ngoài thâm hậu 50m)	Cầu Cái Sơn 2	Giáp ranh quận Bình Thủy, huyện Phong Điền	3.000.000
4	Nguyễn Văn Trường	Vòng Cung	Cầu Ngã Cái	3.000.000
5	Quốc lộ 91B (Nguyễn Văn Linh)	Nguyễn Văn Cừ	Rạch Bà Bộ (hết ranh quận Ninh Kiều)	5.000.000
6	Trần Vĩnh Kiệt	Quốc lộ 1	Cầu Ngã Cạy	3.000.000
7	Đoạn kéo dài đường Trần Vĩnh Kiệt	Cầu Ngã Cạy	Nguyễn Văn Cừ	2.500.000
8	Vòng Cung	Cầu Cái Răng	Cầu Rau Răm	4.000.000
		Cầu Rau Răm	Ranh huyện Phong Điền	3.000.000



**Phụ lục IV .2**

**BẢNG GIÁ ĐẤT Ở TẠI ĐÔ THỊ QUẬN BÌNH THỦY**

(Kèm theo Quyết định số 32 /2013/QĐ-UBND ngày 26 tháng 12 năm 2013 của Ủy ban nhân dân thành phố Cần Thơ)

Đơn vị tính: đồng/m<sup>2</sup>


STT	TÊN ĐƯỜNG	ĐOẠN ĐƯỜNG		GIÁ năm 2014
		TỪ	ĐẾN	
1	2	3	4	5
<b>a) Đất ở tại đô thị</b>				
1	Bùi Hữu Nghĩa	Cầu Bình Thủy	Nguyễn Truyền Thanh	10,000,000
2	Cách Mạng Tháng Tám	Nguyễn Đệ, hẻm 86	Cầu Bình Thủy	7,000,000
3	Đường Công Bình	Lê Hồng Phong	Tiếp giáp đường Huỳnh Phan Hộ	3,000,000
4	Nguyễn Đệ (Vành Đai Phi Trường)	Cách Mạng Tháng Tám	Võ Văn Kiệt	6,000,000
5	Đường Vành Đai Phi Trường	Võ Văn Kiệt	Trần Quang Diệu	3,000,000
6	Huỳnh Mẫn Đạt	Cách Mạng Tháng Tám	Rạch Khai Luông	4,500,000
7	Huỳnh Phan Hộ	Lê Hồng Phong	Hẻm 22 Huỳnh Phan Hộ	3,600,000
8	Lê Hồng Phong	Cầu Bình Thủy	Hẻm 18 (Bên trái), Hẻm 19 (Bên phải)	6,000,000
		Hẻm 18 (Bên trái), Hẻm 19 (Bên phải)	Cầu Trà Nóc	4,500,000
		Cầu Trà Nóc	Cầu Sang Trắng 1	4,500,000
9	Lê Thị Hồng Gấm	Lê Hồng Phong	Nguyễn Việt Xuân	3,000,000
10	Nguyễn Thông	Cách Mạng Tháng Tám	cuối đường	5,000,000
11	Nguyễn Truyền Thanh	Lê Hồng Phong	Bùi Hữu Nghĩa	5,000,000
12	Nguyễn Việt Dũng	Cách Mạng Tháng Tám	Trần Quang Diệu	5,000,000
13	Nguyễn Việt Xuân	Lê Hồng Phong	Lê Thị Hồng Gấm	2,500,000
14	Trần Quang Diệu	Cách Mạng Tháng Tám	Cầu Ván	7,000,000
		Cầu Ván	Chợ Ngã Tư	3,500,000
		Chợ Ngã Tư	Cầu Bình Thủy 2	3,000,000
15	Võ Văn Kiệt	Ranh quận Ninh Kiều	Cầu Bình Thủy 2	5,000,000
		Cầu Bình Thủy 2	Cuối đường	4,000,000
16	Lê Văn Sô	Cách Mạng Tháng Tám	Giáp cuối hẻm 385 Trần Quang Diệu	3,000,000
17	Lê Quang Chiêu	Lê Văn Sô	Nguyễn Thông	2,000,000
18	Đình Công Chánh	Chợ Phó Thọ	Trại Cưa	2,000,000
19	Lê Văn Bi	Lê Văn Sô	Hẻm 91 Cách mạng Tháng Tám	2,000,000

20	Đỗ Trọng Văn (đường Số 24, khu dân cư Ngân Thuận)	Lê Hồng Phong	Đường Số 13, khu dân cư Ngân Thuận	5,500,000
21	Nguyễn Chánh Tâm (đường Số 6, khu dân cư Ngân Thuận)	Lê Hồng Phong	Đường Số 41, khu dân cư Ngân Thuận	3,500,000
22	Thái Thị Nhạn	Suốt tuyến		1,500,000
23	Phạm Hữu Lâu	Trần Quang Diệu	Vành Đai Phi Trường	2,500,000
<b>b) Đất ở đô thị thuộc các Hẻm vị trí 2:</b>				
1	Hai hẻm cặp chợ Bình Thủy Bùi Hữu Nghĩa	Suốt tuyến		2,000,000
2	Hẻm 79, Hẻm 81 Cách Mạng Tháng Tám	Cách Mạng Tháng Tám	Cuối đường	3,000,000
3	Hẻm 86 Cách Mạng Tháng Tám	Suốt tuyến		4,000,000
4	Hẻm 91 Cách mạng tháng Tám	Suốt tuyến		3,000,000
5	Hẻm 115 Cách Mạng Tháng Tám	Suốt tuyến		3,000,000
6	Hẻm 116, Cách mạng tháng tám (Khu dân cư do Cty Phát triển và Kinh doanh nhà đầu tư)	Đường nội bộ toàn khu		3,000,000
7	Hẻm 180 Cách Mạng Tháng Tám	Suốt tuyến		3,000,000
8	Hẻm 244 Cách Mạng Tháng Tám	Suốt tuyến		3,000,000
9	Hẻm 292 Cách Mạng Tháng Tám	Suốt tuyến		2,500,000
10	Hẻm 300 Cách mạng tháng Tám	Suốt tuyến		2,500,000
11	Hẻm 314 Cách Mạng Tháng Tám	Cách Mạng Tháng Tám	Chùa Hội Linh	2,500,000
12	Hẻm 366 Cách Mạng Tháng Tám	Đoạn tráng nhựa		2,500,000
13	Hẻm 444 Cách mạng tháng Tám	Cách Mạng Tháng Tám	Khu tưởng niệm Thủ khoa Bùi Hữu Nghĩa	3,000,000
14	Hẻm 512 Cách Mạng Tháng Tám	Cách Mạng Tháng Tám	Khu dân cư An Thới	4,000,000
15	Hẻm 18 Công Bình	Công Bình	Hẻm 71 Lê Hồng Phong	1,000,000
16	Hẻm 3 Lê Hồng Phong	Suốt tuyến		2,000,000
17	Hẻm 13 (hẻm Cô Bắc) Lê Hồng Phong	Suốt tuyến		1,500,000
18	Hẻm 14 Lê Hồng Phong	Suốt tuyến		2,000,000
19	Hẻm 15 Lê Hồng Phong	Suốt tuyến		2,000,000
20	Hẻm 18 Lê Hồng Phong	Suốt tuyến		2,000,000
21	Hẻm 18A Lê Hồng Phong	Lê Hồng Phong	Cuối đường	1,500,000



22	Hẻm 19 Lê Hồng Phong	Suốt tuyến		2.000.000
	Hẻm 71 Lê Hồng Phong	Lê Hồng Phong	Giáp hẻm 18 Công Binh	2.000.000
24	Hẻm 1 Nguyễn Thông	Suốt tuyến		1.500.000
25	Hẻm 122 Nguyễn Thông	Nguyễn Thông	Hết ranh (Hội người mù)	2.000.000
26	Hẻm 192 Nguyễn Thông	Suốt tuyến		1.500.000
27	Hẻm 218 Nguyễn Thông	Suốt tuyến		1.500.000
28	Hẻm 29 Nguyễn Thông	Nguyễn Thông	Ngã ba	1.500.000
29	Hẻm Nội bộ KTT Chử Thập Đò - Nguyễn Thông	Nguyễn Thông	Giáp Khu nhà nuôi dưỡng người già và trẻ em	2.000.000
30	Hẻm 108 Trần Quang Diệu	Cầu Ván	Võ Văn Kiệt	1.500.000
31	Hẻm 154 Trần Quang Diệu	Suốt tuyến		2.000.000
32	Hẻm 170 Trần Quang Diệu	Suốt tuyến		2.000.000
33	Hẻm 172 Trần Quang Diệu	Suốt tuyến		2.000.000
34	Hẻm 174 Trần Quang Diệu	Suốt tuyến		2.000.000
35	Hẻm 180 Trần Quang Diệu	Trần Quang Diệu	Giáp ranh công sau Bộ Tư lệnh QK9	2.000.000
36	Hẻm 385 Trần Quang Diệu	Trần Quang Diệu	Cuối hẻm, Lê Văn Sô	1.800.000
37	Hẻm 557 Trần Quang Diệu	Suốt tuyến		2.000.000
38	Hẻm khu dân cư kho K1 - Trần Quang Diệu	Hai hẻm trực chính		2.000.000
39	Hẻm 249 Vành Đai Phi Trường	Vành Đai Phi Trường	Hẻm 108 Trần Quang Diệu (Cầu Ván)	1.500.000
40	Hẻm khu tập thể hóa chất và cơ điện công nghiệp	Lê Hồng Phong		2.000.000
41	Hẻm 5 Đường tỉnh 918	Đường tỉnh 918	Cuối hẻm	1.000.000
42	Hẻm Xóm Lưới	Lê Hồng Phong	Cuối đường	1.500.000
43	Khu dân cư Cái Sơn Hàng Bàng			2.000.000
44	Khu dân cư Công ty cổ phần đầu tư và kinh doanh VLXD Fico	Trực chính		4.000.000
		Trực phụ		3.000.000
45	Khu dân cư Cty Cổ phần xây lắp PTKD nhà	Đường nội bộ toàn khu		3.000.000
46	Khu dân cư Ngân Thuận (trừ các trục đường đã đặt tên và có giá cụ thể trong bảng giá đất)	Trực chính		5.500.000
		Trực phụ		3.500.000
47	Khu tái định cư Hẻm 115			2.000.000

48	Khu tái định cư 12,8ha	Trục chính		3.000.000
		Trục phụ		2.000.000
49	Hẻm 164, Cách Mạng Tháng Tám	Cách Mạng Tháng Tám	Cuối đường	2.500.000
50	Hẻm 194, Cách Mạng Tháng Tám	Suốt tuyến		2.500.000
51	Hẻm 208, Cách Mạng Tháng Tám	Suốt tuyến		2.500.000
52	Hẻm 220, Cách Mạng Tháng Tám	Suốt tuyến		2.500.000
53	Hẻm 3 (Chùa Phước Tuyền), Lê Hồng Phong	Suốt tuyến		1.500.000
54	Hẻm 5, Lê Hồng Phong	Suốt tuyến		1.500.000
55	Hẻm 65, Lê Hồng Phong	Lê Hồng Phong	Cuối đường	1.200.000
56	Hẻm Liên tổ 2, 3, 4	Lê Hồng Phong	Cuối đường	1.200.000
57	Hẻm 4, Bùi Hữu Nghĩa	Hết đoạn tráng nhựa		1.500.000
58	Hẻm 32, Công Bình	Công Bình	Cuối hẻm	1.000.000
59	Hẻm 22, Huỳnh Phan Hộ	Huỳnh Phan Hộ	Cuối đường	1.500.000
60	Hẻm 26, Huỳnh Phan Hộ	Huỳnh Phan Hộ	Giáp Khu dân cư Ngân Thuận	2.000.000
61	Hẻm 38, Huỳnh Phan Hộ	Huỳnh Phan Hộ	Hết đoạn tráng nhựa	2.000.000
62	Hẻm 1, Lê Hồng Phong	Suốt tuyến		1.500.000
63	Hẻm 7, Lê Hồng Phong	Suốt tuyến		1.500.000
64	Hẻm 16, Lê Hồng Phong	Lê Hồng Phong	Cuối đường	2.000.000
65	Hẻm 29, Lê Hồng Phong	Lê Hồng Phong	Hết đoạn nâng cấp đô thị	1.500.000
66	Hẻm 44, Lê Hồng Phong	Lê Hồng Phong	Hết đoạn nâng cấp đô thị	1.500.000
67	Đường vào Tổng công ty phát điện 2, phường Trà Nóc	Nguyễn Chí Thanh	Cổng vào Tổng công ty phát điện 2	1.500.000
<b>c) Đất ở tiếp giáp các trục giao thông</b>				
1	Đường cạp rạch Ông Dừa (Bên phải)	Đường tỉnh 918	Hết đoạn tráng bê tông	1.000.000
2	Đường rạch Bà Bộ	Hết đoạn tráng nhựa		2.000.000
3	Nguyễn Chí Thanh (Đường tỉnh 917)	Lê Hồng Phong	Cầu Rạch Gừa	2.500.000
		Cầu Rạch Gừa	Hết đường nhựa phần còn lại	1.500.000



	Bùi Hữu Nghĩa (Đường tỉnh 918)	Nguyễn Truyền Thanh	Cầu Tư Bé	6.000.000
		Cầu Tư Bé	Cầu Rạch Cam	3.000.000
		Cầu Rạch Cam	Ngã ba Nguyễn Văn Trường	2.000.000
		Phần còn lại		1.000.000
5	Đường Rạch Cam - Quốc lộ 91B	Chợ Phó Thọ	Trường THCS Long Hòa 2	2.000.000
6	Đường vào chợ Trà Nóc	Khu vực chợ Trà Nóc	Rạch Ông Tảo	1.500.000
7	Đường vào Khu di tích Vườn Mân	Suốt tuyến		1.000.000
8	Lộ Trường Tiền - Bông Vàng	Đường tỉnh 918	Ranh huyện Phong Điền	1.000.000
9	Nguyễn Thanh Sơn	Đường tỉnh 918	Võ Văn Kiệt	2.000.000
10	Nguyễn Thị Tạo	Quốc lộ 91B (Nguyễn Văn Linh)	Cầu Mương Mấu	2.500.000
11	Nguyễn Văn Cừ (Dự án khai thác quỹ đất, tính trong thâm hậu 50m)	Giáp ranh quận Ninh Kiều	Ranh huyện Phong Điền	6.000.000
12	Nguyễn Văn Cừ (Dự án khai thác quỹ đất, tính ngoài thâm hậu 50m)	Giáp ranh quận Ninh Kiều	Ranh huyện Phong Điền	2.400.000
13	Nguyễn Văn Trường	Đường tỉnh 918	Cầu Ngã Cái	2.500.000
14	Quốc lộ 91B (Nguyễn Văn Linh)	Rạch Bà Bộ (ranh quận Ninh Kiều)	Cầu Bình Thủy 3	3.000.000
		Cầu Bình Thủy 3	Cầu Rạch Cam	2.500.000
		Cầu Rạch Cam	Giáp ranh quận Ô Môn	1.500.000
15	Đường vào Làng hoa kiếng Bà Bộ	Quốc lộ 91B (Nguyễn Văn Linh)	Hết đoạn tráng nhựa	2.500.000



**Phụ lục IV .3**

**BẢNG GIÁ ĐẤT Ở TẠI ĐÔ THỊ QUẬN CÁI RĂNG**

(Kèm theo Quyết định số 32 /2013/QĐ-UBND ngày 26 tháng 12 năm 2013 của Ủy ban nhân dân thành phố Cần Thơ)


Đơn vị tính: đồng/m<sup>2</sup>

STT	TÊN ĐƯỜNG	ĐOẠN ĐƯỜNG		GIÁ năm 2014
		TỪ	ĐẾN	
1	2	3	4	5
<b>a) Đất ở tại đô thị</b>				
1	Duy Tân	Ngô Quyền	Trần Hưng Đạo	9,000,000
2	Đình Tiên Hoàng	Quốc lộ 1	Ngô Quyền	9,000,000
3	Hàm Nghi	Ngô Quyền	Trần Hưng Đạo	9,000,000
4	Hàng Gòn	Quốc lộ 1	Đường dẫn cầu Cần Thơ	2,000,000
		Đường dẫn cầu Cần Thơ	Sông Cái Răng bé	1,200,000
5	Hàng Xoài	Quốc lộ 1	Sông Cái Răng bé	1,500,000
6	Khu dân cư Thạnh Mỹ	Trục chính		1,800,000
		Trục phụ		1,350,000
7	Các Khu dân cư thuộc Khu đô thị mới Nam sông Cần Thơ nằm trong giới hạn từ sông Cần Thơ đến cầu Cái Sâu (Áp dụng cho chuyển nhượng từ lần 2 trở đi; Trừ các trục đường có giá cụ thể trong bảng giá đất)	Trục đường chính đường A		4,500,000
		Trục đường chính đường B		3,000,000
8	Các Khu dân cư thuộc Khu đô thị mới Nam sông Cần Thơ từ cầu Cái Sâu đến ranh tỉnh Hậu Giang (Áp dụng cho chuyển nhượng từ lần 2 trở đi; Trừ các trục đường có giá cụ thể trong bảng giá đất)	Trục đường chính đường A		4,000,000
		Trục đường chính đường B		2,500,000
9	Lê Bình	Quốc lộ 1	Trường THPT Nguyễn Việt Dũng	6,000,000
10	Lê Thái Tô	Lý Thường Kiệt	Nguyễn Trãi	9,000,000
11	Trần Chiên (Lộ Hậu Thạnh Mỹ)	Cầu Cái Răng Bé	Cầu Nước Vện	3,500,000
		Các đoạn còn lại		3,500,000


12	Đường trường Chính trị	Quốc lộ 1	Nhật Tảo	2,000,000
		Nhật Tảo	Chùa Ông Một	1,500,000
13	Lý Thường Kiệt	Ngô Quyền	Cầu Cái Răng	9,000,000
		Cầu Cái Răng	Đại Chủng Viện	4,000,000
14	Ngô Quyền	Lý Thường Kiệt	Nguyễn Trãi	9,000,000
15	Nguyễn Trãi	Ngô Quyền	Quốc lộ 1	6,000,000
16	Nguyễn Trãi nối dài	Quốc lộ 1	Nhật Tảo	2,500,000
		Nhật Tảo	Ngã ba Rạch Ranh	1,000,000
17	Nguyễn Việt Dũng	Quốc lộ 1	Võ Tánh	4,000,000
18	Nhật Tảo	Võ Tánh	Đường Trường Chính trị	1,500,000
19	Quốc lộ 1	Võ Tánh	Nguyễn Trãi	5,000,000
		Đình Tiên Hoàng	Nguyễn Trãi	5,000,000
		Nguyễn Trãi	Lê Bình	7,000,000
		Lê Bình	Hàng Gòn	5,500,000
20	Trần Hưng Đạo	Đình Tiên Hoàng	Nguyễn Trãi	8,000,000
		Nguyễn Trãi	Lê Bình	5,000,000
		Lê Bình	Hàng Gòn	4,000,000
21	Trung Nữ Vương	Quốc lộ 1	Ngô Quyền	9,000,000
22	Võ Tánh	Quốc lộ 1	Đại Chủng Viện	5,000,000
		Đại Chủng Viện	Nguyễn Việt Dũng	4,000,000
		Nguyễn Việt Dũng	Vàm Ba Láng	2,500,000
23	Khu tái định cư cầu Cần Thơ (phường Hưng Phú)	Toàn khu		2,000,000
24	Khu tái định cư cầu Cần Thơ (phường Ba Láng)	Toàn khu		1,500,000
25	Nguyễn Thị Sáu (đường Số 6, khu dân cư 586)	Võ Nguyên Giáp	Đường Số 15, khu dân cư 586	4,500,000
26	Bùi Quang Trinh (đường Số 8, khu dân cư 586)	Võ Nguyên Giáp	Đường Số 15, khu dân cư 586	4,500,000
27	Lê Nhật Tảo (đường số 14, Khu dân cư 586)	Đường số 1 (Khu dân cư 586)	Đường số 9 (Khu dân cư 586)	4,500,000
28	Cao Minh Lộc (đường số 10, Khu dân cư 586)	Đường số 46 (Khu dân cư 586)	Đường số 61 (Khu dân cư 586)	4,500,000
<b>b) Đất ở tiếp giáp các trục giao thông</b>				
1	Đường Lê Bình - Phú Thứ	Cầu Lê Bình	Đường dẫn cầu Cần Thơ	1,200,000
		Đường dẫn cầu Cần Thơ	Cái Tắc	1,000,000
2	Đường cặp sông Cái Răng Bé - Yên Hạ	Từ cầu Cái Răng Bé	Trường THPT Nguyễn Việt Dũng	1,500,000
		Trường THPT Nguyễn Việt Dũng	Khu Thương mại Cái Chanh	1,000,000
3	Đường cặp sông Cái Răng Bé - Thạnh Mỹ	Ranh phường Hưng Thạnh	Ngã ba vàm Nước Vắn	1,000,000



	Đường dẫn cầu Cần Thơ	Cầu Cần Thơ	Cầu Cái Da	2.000.000
		Cầu Cái Da	Quốc lộ 61B	1.500.000
5	Võ Nguyên Giáp (Đường Nam sông Hậu)	Cầu Hưng Lợi	Vòng xoay đường dẫn cầu Cần Thơ	2.000.000
		Vòng xoay đường dẫn cầu Cần Thơ	Rạch Cái Sâu	1.500.000
		Rạch Cái Sâu	Rạch Cái Cui	1.000.000
6	Đường vào cảng Cái Cui	Võ Nguyên Giáp	Cảng Cái Cui	1.000.000
7	Lộ Cái Chanh	Ngã ba số 10	Trụ sở UBND phường Thường Thạnh	1.500.000
		Trụ sở UBND phường Thường Thạnh	Trường học và các đường khu thương mại Cái Chanh	2.500.000
8	Lộ chợ số 10	Quốc lộ 1	Bến đò số 10	2.000.000
		Bến đò số 10	Giáp đường trường Chính trị	1.200.000
9	Lộ Đình Nước Vện	Lê Bình	Cầu Nước Vện	2.000.000
10	Lộ hậu Tân Phú	Toàn tuyến		800.000
11	Lộ mới 10m	Quốc lộ 1	Trần Hưng Đạo nối dài	2.000.000
12	Lộ Phú Thứ - Tân Phú	Toàn tuyến		1.000.000
13	Nguyên Hồng	Quốc lộ 1	Sông Ba Láng	2.500.000
14	Quang Trung	Cầu Quang Trung	Nút giao thông IC3	2.000.000
15	Quốc lộ 1	Hàng Gòn	Cầu số 10 (giáp tỉnh Hậu Giang)	5.000.000
16	Quốc lộ 61B	Quốc lộ 1	Sông Ba Láng	2.000.000
		Sông Ba Láng	Ranh huyện Phong Điền	1.000.000
17	Trần Hưng Đạo nối dài (thuộc phường Thường Thạnh)	Công trường 6 cầu Cần Thơ	Lộ mới 10 m	1.200.000
		Lộ mới 10 m	Phần còn lại	1.800.000



	Lợi	Trần Hưng Đạo	Hết xương cửa Quốc doanh (cũ)	2.500.000
		Từ xương cửa	Thánh Thất Cao Đài	750.000
	Lộ chùa	Đầu lộ chùa	Cầu Di Tho (trái, phải)	750.000
		Cầu Sang Trắng I	Cầu Sang Trắng II (Hai bên QL91)	3.000.000
		Cầu Sang Trắng II	Chợ bến đò Đu Đủ	2.400.000
		Chợ bến đò Đu Đủ	Cầu Tác Ông Thục	1.800.000
		Cầu Tác Ông Thục	Cầu Ông Tành	3.000.000
		Cầu Ô Môn	Cống Ông Tà	1.200.000
		Cống Ông Tà	UBND phường Long Hưng (Bên phải)	1.000.000
12	Quốc lộ 91	Cầu Viện lúa ĐBSCL	UBND phường Long Hưng (Bên trái)	600.000
		UBND phường Long Hưng	Đầu lộ Nông trường Sông Hậu (bên trái)	1.000.000
		UBND phường Long Hưng	Đầu lộ Nông trường Sông Hậu (bên phải, trừ đoạn thuộc Khu dân cư thương mại Bằng Tăng)	1.500.000
		Đầu lộ Nông trường Sông Hậu	Ranh quận Thốt Nốt	1.000.000
13	Quốc lộ 91B (Nguyễn Văn Linh)	Đoạn thuộc Ô Môn		1.500.000
14	Trần Hưng Đạo	Cầu Huyện đội	Trường Lương Định Của	4.000.000
		Trường Lương Định Của	Cống chào	2.500.000
15	Trung Nữ Vương	Trần Hưng Đạo	Rạch Cây Me	4.500.000
16	Đường số 2 TT Điện lực Ô Môn	Quốc lộ 91	TT Điện lực Ô Môn	1.000.000
17	Đường Thới Long - Sông Hậu	Cầu Rạch Cây Sung	Bến đò Cái Dừa	1.000.000
18	Lộ Nông Trường Sông Hậu	Quốc lộ 91	Ranh xã Thới Hưng	800.000



**Phụ lục IV .4**

**BẢNG GIÁ ĐẤT Ở TẠI ĐÔ THỊ QUẬN Ô MÔN**

*(Kèm theo Quyết định số 32 /2013/QĐ-UBND ngày 26 tháng 12 năm 2013 của Ủy ban nhân dân thành phố Cần Thơ)*

Đơn vị tính: đồng/m<sup>2</sup>

STT	TÊN ĐƯỜNG	ĐOẠN ĐƯỜNG		GIÁ năm 2014
		TỪ	ĐẾN	
1	2	3	4	5
<b>a) Đất ở tại đô thị</b>				
1	Bến Bạch Đằng	Đầu vòm Tắc Ông Thục	Hết dãy phố 06 căn	10,000,000
2	Cách Mạng Tháng Tám	Trần Quốc Toàn	Cổng Bệnh viện Ô Môn	7,000,000
3	Châu Văn Liêm	Quốc lộ 91	Cách Mạng Tháng Tám	8,000,000
4	Đình Tiên Hoàng	Trần Hưng Đạo	Bến Bạch Đằng	10,000,000
5	Đường 26 tháng 3	Quốc lộ 91	Kim Đồng	14,000,000
6	Đường 3 tháng 2	Kim Đồng	Huỳnh Thị Giang	6,000,000
7	Đường 30 tháng 4	Trần Hưng Đạo	Bệnh viện Ô Môn	5,000,000
8	Đường tỉnh 922	Quốc lộ 91	Cầu Rạch Nhum	4,000,000
9	Huỳnh Thị Giang	Châu Văn Liêm	Đường 26 tháng 3	7,000,000
10	KDC thương mại Bằng Tăng	Sau thâm hậu 50m Quốc Lộ 91 trở vào		4,000,000
11	Kim Đồng	Đường 26 tháng 3	Rạch Cây Me	8,000,000
12	Lê Quý Đôn	Trần Hưng Đạo	Bến Bạch Đằng	10,000,000
13	Lê Văn Tám	Đường 26 tháng 3	Cách Mạng Tháng Tám	7,000,000
14	Lưu Hữu Phước	Đường 26 tháng 3	Châu Văn Liêm	8,000,000
15	Ngô Quyền	Trần Hưng Đạo	Bến Bạch Đằng	10,000,000
16	Nguyễn Du	Lưu Hữu Phước	Nguyễn Trãi	7,000,000
17	Nguyễn Trãi	Đường 3 tháng 2	Trần Phú	6,000,000
18	Phan Đình Phùng	Cách Mạng Tháng Tám	Trần Quốc Toàn	7,000,000
19	Quốc Lộ 91	Cầu Ông Tành	Cầu Ô Môn (phía bên phải)	4,800,000
		Cầu Ông Tành	Cầu Ô Môn (phía bên trái)	4,000,000
20	Trần Hưng Đạo	Kim Đồng	Cầu Huyện đội	13,000,000
21	Trần Quốc Toàn	Đường 26 tháng 3	Châu Văn Liêm	8,000,000
22	Lý Thường Kiệt	Đường 26 tháng 3	Bến Bạch Đằng	4,000,000
23	Trần Nguyên Hãn	Đường 26 tháng 3	Bến Bạch Đằng	4,000,000
24	Nguyễn Trung Trực	Đường 26 tháng 3	Chợ Ô Môn	8,000,000
25	Đắc Nhẫn (đường vào Trường Dân tộc Nội trú)	Quốc Lộ 91	Rạch Sáu Thước	1,200,000
26	Đường nội bộ khu Dân tộc Nội trú (trừ tuyến đường đã đặt tên)	Toàn bộ các tuyến đường		1,200,000

27	Khu phố Thương mại Thịnh Vương	Trục số 1 tiếp giáp đường Trần Hưng Đạo		4,000,000
		Các trục đường còn lại		3,000,000
28	Khu tái định cư và nhà ở công nhân Khu công nghiệp Trà Nóc II	Toàn bộ các tuyến đường		1,500,000
<b>b) Đất ở tiếp giáp các trục giao thông:</b>				
1	Bến Bạch Đằng nối dài	Cầu Ô Môn	Giáp dẫy phố 06 căn	3,500,000
2	Bến Hoa Viên	Trần Hưng Đạo	Cầu Đúc ngang nhà máy Liên Hiệp	1,700,000
		Cầu Đúc ngang nhà máy Liên Hiệp	Cầu đúc vào chùa Long Châu	1,200,000
3	Chợ Thới Long	Cầu Chợ	Cầu Bà Ruôi	4,000,000
4	Chợ Phước Thới	Quốc lộ 91	Cầu Chùa (trừ hành lang đường sông)	3,500,000
5	Chợ Thới An	Hẻm nhà thương	Đình Thới An	3,000,000
6	Đường tỉnh 920B	Quốc lộ 91	Nhà máy Nhiệt điện Ô Môn	2,000,000
		Quốc lộ 91	Cầu Ba Rích (Bên phải)	1,200,000
		Quốc lộ 91	Cầu Ba Rích (Bên trái)	800,000
		Cầu Ba Rích	Cầu Tâm Vu (Bên phải)	1,000,000
		Cầu Ba Rích	Cầu Tâm Vu (Bên trái)	700,000
		Cầu Tâm Vu	UBND phường Thới An (Bên phải)	1,500,000
7	Đường tỉnh 923	Quốc lộ 91	Cầu Giáo Dẫn	1,200,000
		Cầu Giáo Dẫn	Trung tâm quy hoạch phường Trường Lạc (Bên phải)	1,000,000
		Cầu Giáo Dẫn	Trung tâm quy hoạch phường Trường Lạc (Bên trái)	1,000,000
		Khu quy hoạch phường Trường Lạc (từ cống Bảy Hồ)	Rạch Xéo Đế (Bên phải)	1,000,000
		Khu quy hoạch phường Trường Lạc (từ cống Bảy Hồ)	Rạch Xéo Đế (Bên trái)	1,200,000
8	Hai bên chợ Ba Se	Sông Tắc Ông Thực	Đường tỉnh 923	3,000,000
9	Hương lộ Bằng Tăng	Lộ Miếu Ông	Rạch Cây Sung	3,000,000
		Quốc lộ 91	Lộ Miếu Ông (Bên trái)	1,000,000
		Quốc lộ 91	Nhà thông tin khu vực Thới Hưng (bên phải)	1,500,000
		Nhà thông tin khu vực Thới Hưng	Lộ Miếu Ông (bên phải)	1,000,000



**Phụ lục IV .5**


**BẢNG GIÁ ĐẤT Ở TẠI ĐÔ THỊ QUẬN THỐT NỐT**

(Kèm theo Quyết định số 32 /2013/QĐ-UBND ngày 26 tháng 12 năm 2013 của Ủy ban nhân dân thành phố Cần Thơ)


Đơn vị tính: đồng/m<sup>2</sup>

STT	TÊN ĐƯỜNG	ĐOẠN ĐƯỜNG		GIA
		TỪ	ĐẾN	năm 2014
1	2	3	4	5
<b>a) Đất ở tại đô thị</b>				
1	Bạch Đằng	Quốc lộ 91	Bến đò Tân Lộc	12,000,000
2	Đường 30 Tháng 4	Quốc lộ 91	Nguyễn Văn Kim	7,000,000
3	Đường bờ kè	Cầu Thốt Nốt	Bến đò Tân Lộc	12,000,000
4	Đường lộ Chùa	Quốc lộ 91	Sông Hậu	1,500,000
5	Đường Lộ mới	Quốc lộ 91	Công trường tiểu học Thốt Nốt	6,000,000
6	Đường Lộ mới	Quốc lộ 91	Kho Mai Anh	2,500,000
7	Đường Lộ mới	Cầu Thốt Nốt	Đường lộ mới	2,500,000
8	Đường Lộ mới (Trạm thú y)	Nguyễn Thái Học	Nguyễn Trung Trực	7,000,000
9	Đường Lộ Ông Ba	Quốc lộ 91	Sông Hậu	3,000,000
10	Đường nhà máy Ngô Nguyên Thạnh	Lê Thị Tạo	Sông Hậu	4,000,000
11	Đường Tái định cư Mũi Tàu	Lê Thị Tạo	Vàm Lò Gạch	2,500,000
12	Sư Vạn Hạnh	Quốc lộ 91	Tịnh xá Ngọc Trung Tầng	5,000,000
13	Phan Đình Giót	Quốc lộ 91	Lê Thị Tạo	5,000,000
14	Hòa Bình	Lê Lợi	Nguyễn Thái Học	12,000,000
15	Lê Lợi	Quốc lộ 91	Bến đò Tân Lộc	12,000,000
		Quốc lộ 91	Cầu Chùa	10,000,000
16	Lê Thị Tạo	Lê Lợi	Phan Đình Giót	12,000,000
		Phan Đình Giót	Mũi Tàu	9,000,000
17	Lộ Sân Banh	Quốc lộ 91	Sông Hậu	1,200,000
18	Nguyễn Công Trứ	Quốc lộ 91	Lê Thị Tạo	8,000,000
19	Nguyễn Thái Học	Quốc lộ 91	Lê Thị Tạo	12,000,000
20	Nguyễn Thái Học nối dài	Quốc lộ 91	Nguyễn Văn Kim	10,000,000
21	Nguyễn Thị Lưu	Quốc lộ 91	Rạch Mương Miếu	800,000
22	Nguyễn Trung Trực	Quốc lộ 91	Lê Thị Tạo	10,000,000
23	Nguyễn Văn Kim	Lê Lợi	Đường 30 tháng 4	4,000,000
24	Quốc lộ 91	Lộ Sân Banh	Lộ Ông Ba	7,000,000
		Khu dân cư khu vực Phụng Thạnh 1 (ngang lộ Ông Ba)		1,200,000
		Lộ Ông Ba	Cầu Thốt Nốt	8,000,000
		Cầu Thốt Nốt	Cổng Lò Heo	12,000,000
		Cổng Lò Heo	Mũi Tàu	6,000,000
		Mũi Tàu	Cái Sơn (Văn phòng khu vực)	4,000,000

25	Tự Do	Lê Lợi	Nguyễn Thái Học	12,000,000
26	Trung Nữ Vương	Quốc lộ 91	Nguyễn Văn Kim	4,000,000
27	Thoại Ngọc Hầu	Các tuyến đường thuộc khu trung tâm dân cư thương mại		12,000,000
<b>b) Đất ở tiếp giáp các trục đường giao thông</b>				
1	Cặp Quốc lộ 80	Trung tâm ngã ba Lộ Tẻ	Cầu ZêRô	2,500,000
		Cầu Zerô	Cầu số 1	1,500,000
2	Cặp Quốc lộ 91	Cái Sơn	Cầu Trà Uối	2,000,000
		Các đoạn đường còn lại của phường Thới Thuận, phường Thuận An.		2,000,000
		Cống Rạch Rạp	Cầu Cái Sắn	2,500,000
		Lộ Sân Banh	Cai Tư	3,000,000
		Cai Tư	Cầu Cái Ngãi	2,000,000
		Các đoạn đường còn lại của phường: Trung Kiên, Thuận Hưng và Tân Hưng.		1,000,000
3	Đường tỉnh 921	Cầu Chùa	Cầu Trà Bay	4,000,000
		Cầu Trà Bay	Giáp ranh chợ Rạch Rích	2,000,000
		Trung tâm chợ Bắc Đương	Chùa Vi Phước (phường Thạnh Hòa)	2,500,000
		Trung tâm chợ Bắc Đương	Về Trung An 100m (thuộc phường Thạnh Hòa)	2,500,000
		Các đoạn đường còn lại tiếp giáp trục lộ giao		1,000,000
4	Đường tránh chợ Cầu Sắt Thom Rom	Phía chợ		1,500,000
		Phía hướng về Thốt Nốt		1,400,000
5	Nguyễn Trọng Quyền	Quốc lộ 91	Cầu Thủy Lợi	1,000,000
		Đoạn còn lại thuộc đường Nguyễn Trọng Quyền		800,000
6	Hương lộ Tân Lộc	Bến đò Long Châu (đầu Cồn)	Rạch Ông Chủ	1,000,000
		Ranh chợ phường qua mỗi bên 150m		1,000,000
		Các đoạn đường còn lại tiếp giáp hương lộ		800,000
7	Khu dân cư chợ Bò Ót	Toàn khu		3,000,000
8	Khu dân cư chợ gạo	Toàn khu		1,000,000
9	Khu dân cư phường Trung Kiên	Khu dân cư chợ dân lập khu vực Lân Thạnh 2		1,200,000
		Quốc lộ 91 – Bến đò Tân Lộc (đường bến đò Trung Kiên – Tân Lộc) khu vực Qui Thạnh 1.		1,200,000



	Khu dân cư Thuận An	Toàn khu		1.200.000
	Mai Văn Bộ	Quốc lộ 91	Chợ phường (phía lộ)	800.000
	Phường Trung Kiên	Các khu dân cư còn lại của khu vực Qui Thạnh 1		900.000
13	Tuyến đường	Cầu Thốt Nốt	Cầu Trà Cui (phía Phụng Thạnh 2)	900.000
14	Trung tâm cầu Bồ Ót	Từ tìm cầu qua mỗi bên 500m		3.500.000
15	Trung tâm cầu Cần Thơ Bé	Từ tìm cầu	Mai Văn Bộ qua kinh lộ và đến cầu sắt Thom Rom	800.000
		Từ tìm cầu	Tịnh Thất Thường Tĩnh (phía kinh lộ)	800.000
16	Trung tâm cầu Cần Thơ Bé - Chợ cầu Cần Thơ Bé (từ cầu vào 157m)	Từ tìm cầu	Mai Văn Bộ	1.500.000
		Từ tìm cầu	Lộ Bích Vàm (phía lộ)	1.500.000
17	Trung tâm cầu sắt Thom Rom	Từ tìm cầu	Hết thửa 254 khu vực Tân Lợi 2	1.500.000
		Từ tìm cầu	Hết thửa 421 khu vực Tân Phước (Trường học)	1.500.000
		Chợ Thom Rom		1.500.000
18	Trung tâm chợ phường Thuận Hưng	Ranh chợ ra 4 phía (mỗi phía 200m).		1.500.000
19	Ven sông Cái Sắn	Vàm Cái Sắn	Cầu Cái Sắn	1.500.000
		Cầu Cái Sắn	Cầu ZeRô	1.500.000
20	Ven sông Hậu (tính thâm hậu 50m)	Vàm Cái Sắn	Vàm Lò Gạch (Mũi tàu)	1.800.000
		Vàm Lò Gạch (mũi Tàu)	Lộ Sân Banh	2.000.000
		Lộ Sân Banh	Vàm Cai Tư	1.000.000
		Vàm Cai Tư	Giáp ranh quận Ô Môn	800.000
21	Ven sông Thốt Nốt	Cầu Chùa	Cầu Trà Bay (phía Đường tỉnh 921)	2.500.000
		Cầu Thốt Nốt	Cầu Trà Bay (phía Phụng Thạnh 2)	900.000
22	Khu dân cư chợ Phúc Lộc 1, phường Trung Nhứt			800.000



Phụ lục IV .6

**BẢNG GIÁ ĐẤT Ở TẠI ĐÔ THỊ HUYỆN PHONG ĐIỀN**

*Kết theo Quyết định số 32 /2013/QĐ-UBND ngày 26 tháng 12 năm 2013 của Ủy ban nhân dân thành phố Cần Thơ*

Đơn vị tính: đồng/m<sup>2</sup>

STT	TÊN ĐƯỜNG	ĐOẠN ĐƯỜNG		GIÁ năm 2014
		TỪ	ĐẾN	
1	2	3	4	5
<b>Đất ở tại đô thị, tiếp giáp các trục đường giao thông và trong các Khu dân cư</b>				
1	Chiêm Thành Tân (trục số 7, Trung tâm thương mại - hành chính huyện)	Trục số 3	Trục số 10	1,800,000
2	Nguyễn Thái Bình (trục số 1, Trung tâm thương mại - hành chính huyện)	Lộ Vòng Cung	Hết đoạn trải nhựa	1,800,000
3	Các trục hành chính trung tâm huyện	Trục số 4, 5, 8, 13, 14 Khu dân cư thương mại, dịch vụ thị trấn		1,800,000
		Trục đường số 12		1,500,000
4	Đê KH9 (đường cấp 5 đồng bằng)	Ranh quận Ô Môn	Giáp tỉnh Hậu Giang	500,000
5	Đường An Khám Ông Hào	Suốt tuyến		700,000
6	Đường Nguyễn Văn Cừ nối dài (khu khai thác quỹ đất, tính trong thâm hậu 50m)	Giáp ranh quận Ninh Kiều, quận Bình Thủy	Tuyến Mỹ Khánh - Bông Vang	5,000,000
7	Đường Nguyễn Văn Cừ nối dài (khu khai thác quỹ đất, tính ngoài thâm hậu 50m)	Giáp ranh quận Ninh Kiều, quận Bình Thủy	Tuyến Mỹ Khánh - Bông Vang	2,000,000
8	Đường tỉnh 918 (Hương lộ 28)	Cầu Xẻo Tre	Ranh phường Long Tuyền	800,000
9	Lộ Vòng Cung (Đường tỉnh 923)	Giáp phường An Bình	Cầu Ông Đề	2,200,000
		Cầu Ông Đề	Cầu Rạch Chuối	2,000,000
		Cầu Rạch Chuối	Cầu Trà Niên	2,500,000
		Cầu Trà Niên	Cống Ba Lù	4,000,000
		Cống Ba Lù	Cống Rạch Bần	2,200,000
		Cống Rạch Bần	Giáp ranh xã Tân Thới	1,500,000
		Ranh thị trấn	Cầu Rạch Miếu	1,200,000
		Cầu rạch Miếu	Ranh Ô Môn	800,000
10	Đường tỉnh 926	Cầu Tây Đô	Cầu Cây Cắm - Nhơn Ái	1,000,000
		Cầu Cây Cắm - Nhơn Ái	Cầu Mương Cao	800,000
		Cầu Mương Cao	Cầu Kinh Tắc	700,000
		Cầu Kinh Tắc	Cầu Ba Chu	1,500,000
		Cầu Cồn Đước	Kinh Một Ngàn	600,000

11	Đường tỉnh 932	Trường Trung học Nhơn Nghĩa	Cầu Lò Đường	600,000
		Cầu Lò Đường	Giáp ranh xã Nhơn Nghĩa A	500,000
12	Khu chợ tự tiêu, tự sản - Chợ vải và các đường hẻm (thị trấn Phong Điền)	Khu chợ tự tiêu, tự sản		3,500,000
		Chợ vải và các đường hẻm		3,000,000
13	Khu dân cư vượt lũ xã Trường Long, Trường Long A	Khu bán giá cao		800,000
14	Khu dân cư xã Tân Thới	Suốt tuyến		1,000,000
15	Khu thương mại xã Trường Long	Giáp đường tỉnh 926 (xã Trường Long cũ)		1,500,000
16	Khu trung tâm Thương mại huyện Phong Điền	Trục chính		2,000,000
		Trục phụ		1,500,000
17	Lộ cầu Nhiêm - Trường Thành	Giáp đường tỉnh 923 đi Trường Thành		500,000
18	Quốc lộ 61B	Ranh quận Cái Răng	Rạch So Đũa (thuộc xã Nhơn Nghĩa)	800,000
		Rạch So Đũa (thuộc xã Nhơn Nghĩa)	Rạch Trâu Hôi (giáp ranh tỉnh Hậu Giang)	600,000
19	Phan Văn Trị (Trục số 2, Khu trung tâm thương mại - hành chính huyện Phong Điền)	Giáp Đường tỉnh 923	Trục số 7	5,000,000
		Trục số 7	Trung tâm y tế dự phòng	2,500,000
20	Tuyến đường Trường Long - Vàm Bi	Cầu Ba Chu	Vàm Bi	500,000
21	Tuyến Mỹ Khánh - Bông Vang (Trừ đoạn qua Khu tái định cư xã Mỹ Khánh)	Đường tỉnh 923	Cầu Rạch Dinh	1,800,000
		Cầu Rạch Dinh	Cầu Rạch Nhum	1,500,000
22	Khu tái định cư xã Mỹ Khánh (thuộc dự án khai thác quỹ đất)	Các lô nền tiếp giáp đường Nguyễn Văn Cừ		4,000,000
		Các lô nền tiếp giáp tuyến Mỹ Khánh - Bông Vang		3,000,000
		Các lô nền còn lại		2,500,000
23	Tuyến Nhơn Ái - Trường Long	Cống KH9	Vàm Ông Hào	500,000
24	Đường vào khu mộ Phan Văn Trị	Đường tỉnh 923	Cầu Cái Tắc	1,200,000
		Cầu Cái Tắc	Mộ Cụ Phan Văn Trị	1,000,000
25	Đường nối từ Đường Phan Văn Trị đến Cầu Tây Đô	Đường Phan Văn Trị	Cầu Tây Đô	3,000,000



**Phụ lục IV.7**


**BẢNG GIÁ ĐẤT Ở TẠI ĐÔ THỊ HUYỆN THỚI LAI**

(Kèm theo Quyết định số 32/2013/QĐ-UBND ngày 26 tháng 12 năm 2013 của Ủy ban nhân dân thành phố Cần Thơ)

Đơn vị tính: đồng/m<sup>2</sup>

STT	TÊN ĐƯỜNG	ĐOẠN ĐƯỜNG		GIÁ năm 2014
		TỪ	ĐẾN	
1	2	3	4	5
<b>Đất ở tại đô thị, trong các Khu dân cư và tiếp giáp các trục đường giao thông</b>				
1	Cụm dân cư vượt lũ các xã: Trường Xuân, Trường Thành	Trục chính		1,000,000
		Trục phụ		700,000
2	Cụm dân cư vượt lũ các xã: Đông Thuận, Đông Bình, Trường Xuân A	Trục chính		700,000
		Trục phụ		500,000
3	Cụm dân cư vượt lũ các xã: Thới Tân, Định Môn	Trục chính		500,000
		Trục phụ		400,000
4	Chợ thị trấn Thới Lai	Thị trấn phía bên chợ và hai bên nhà lồng chợ		5,000,000
		Bên kia sông chợ thị trấn Thới Lai từ vàm Kinh Đứng	Vàm Nhà Thờ	900,000
5	Đường tỉnh 919	Giáp ranh huyện Phong Điền	Giáp ranh huyện Cờ Đỏ	1,000,000
6	Đường tỉnh 922	Cầu Rạch Nhum	Cầu Tắc Cà Đi (Bên trái)	750,000
			Cầu Tắc Cà Đi (Bên phải)	1,000,000
		Cầu Tắc Cà Đi	Cầu Xéo Xào (Bên trái)	2,500,000
			Cầu Xéo Xào (Bên phải)	3,000,000
		Cầu Xéo Xào	Cầu Sắt Lớn	5,000,000
		Cầu Sắt Lớn	Cầu Cồn Chen (Bên trái)	1,300,000
			Cầu Cồn Chen (Bên phải)	1,500,000
		Cầu Cồn Chen	Ranh huyện Cờ Đỏ (Bên trái)	400,000
Ranh huyện Cờ Đỏ (Bên phải)	600,000			
7	Đường thị trấn Thới Lai – xã Đông Bình	Đường tỉnh 922	Cầu Đông Pháp	1,000,000
		Cầu Đông Pháp	Cầu Bảy Phầm (Bên phải)	400,000
			Cầu Bảy Phầm (Bên trái)	500,000
		Cầu Bảy Phầm	Đường tỉnh 919 (Bên phải)	400,000
			Đường tỉnh 919 (Bên trái)	600,000
Đường tỉnh 919	Xã Đông Bình	500,000		

8	Đường thị trấn Thới Lai - xã Trường Xuân A	Cầu Búng Lớn	Khu dân cư vượt lũ Trường Xuân (Bên trái)	400,000
			Khu dân cư vượt lũ Trường Xuân (Bên phải)	600,000
		Tuyến lộ trước khu dân cư vượt lũ (Bên trái)	Hướng cầu Bà Đầm	1,400,000
		Tuyến lộ trước khu dân cư vượt lũ (Bên phải)		900,000
		Khu chợ trung tâm: cặp kinh Bà Đầm	Hết ranh đất nhà bà Năm Dung	1,000,000
		Các phần còn lại trong khu vực chợ		500,000
		Cầu Bà Đầm	Kinh Ranh (Bên trái)	400,000
Kinh Ranh (Bên phải)	500,000			
9	Khu dân cư Huệ Phát	Trục chính		2,000,000
		Trục phụ		1,200,000
10	Thị trấn Thới Lai (Trừ khu dân cư Huệ Phát)	Ngã ba (Thới Lai - Trường Xuân)	Ranh xã Trường Thắng (Bên trái)	1,000,000
			Ranh xã Trường Thắng (Bên phải)	1,200,000
		Cầu Sắt Lớn	Ranh xã Trường Thắng	700,000
11	Xã Định Môn	Cầu Vàm Nhon	Cầu Mương Huyện	500,000
		Cầu Mương Huyện	Cầu Trà An	600,000
		Cầu Trà An	Cầu Ngã Tư (Ngã tư nhà Thờ)	500,000
12	Xã Trường Thắng	Ranh thị trấn Thới Lai	Cầu Ông Định (Bên trái)	500,000
			Cầu Ông Định (Bên phải)	600,000
		Cầu Ông Định	Cầu Búng Lớn (Bên trái)	400,000
			Cầu Búng Lớn (Bên phải)	450,000
13	Xã Trường Thành	Khu dân cư vượt lũ	Ranh Rạch Gừa (mé sông)	1,000,000
			Ranh Rạch Gừa (lộ mới)	1,000,000
		Rạch Gừa	Ranh xã Tân Thới (mé sông)	400,000
			Ranh xã Tân Thới (lộ mới)	500,000
14	Khu hành chính huyện Thới Lai (Trừ phần tiếp giáp Đường tỉnh 922)	Toàn khu		2,000,000




**Phụ lục IV.8**  
**BẢNG GIÁ ĐẤT Ở TẠI ĐÔ THỊ HUYỆN CỜ ĐỎ**

(Kèm theo Quyết định số 32 /2013/QĐ-UBND ngày 26 tháng 12 năm 2013  
của Ủy ban nhân dân thành phố Cần Thơ)

Đơn vị tính: đồng/m<sup>2</sup>

STT	TÊN ĐƯỜNG	ĐOẠN ĐƯỜNG		GIÁ năm 2014
		TỪ	ĐẾN	
1	2	3	4	5
<b>Đất ở đô thị, tiếp giáp các trục đường giao thông và các khu dân cư</b>				
1	Cụm dân cư vượt lũ Xã Thạnh Phú	Các lô nền tiếp giáp Đường tỉnh 921		1,000,000
		Các lô nền còn lại		600,000
2	Cụm dân cư vượt lũ Xã Trung Hưng	Các lô nền xung quanh chợ Trung Hưng		2,000,000
		Các lô nền tiếp giáp Đường tỉnh 921		1,500,000
		Các lô nền còn lại		800,000
		Toàn cụm Ba Đá - Trung Hưng (Toàn cụm)		500,000
3	Cụm dân cư vượt lũ Xã Trung Thạnh	Các lô nền tiếp giáp trục chính cấp sông Thốt Nốt và trục đường từ cầu Lấp Vò đến trục đường số 2 KDCVL		700,000
		Các lô nền còn lại		500,000
4	Cụm dân cư vượt lũ xã Đông Hiệp	Các lô nền tiếp giáp Đường tỉnh 922		900,000
		Trục chính (xung quanh nhà lồng chợ Đông Hiệp)		700,000
		Trục phụ (từ Đường tỉnh 922 - cầu Kinh Đứng)		600,000
		Các trục còn lại		500,000
5	Cụm dân cư vượt lũ xã Thới Đông	Các lô nền tiếp giáp Đường Cờ Đỏ - xã Thới Đông		900,000
		Trục chính (hai bên nhà lồng chợ)		700,000
		Các trục còn lại		500,000
6	Lê Đức Thọ (Đường tỉnh 922) (Bên phải tiếp giáp trục đường giao thông. Bên trái tiếp giáp mương lộ. Hướng từ huyện Thới Lai đến thị trấn Cờ Đỏ)	Ranh thị trấn Cờ Đỏ (Giáp Đông Thắng)	Cầu Kinh Ngang (Cờ Đỏ) (Bên trái)	800,000
		Ranh thị trấn Cờ Đỏ (Giáp Đông Thắng)	Cầu Kinh Ngang (Cờ Đỏ) (Bên phải)	1,200,000
		Cầu Kinh Ngang	Ngã ba giao lộ Đường Lê Đức Thọ - Hà Huy Giáp	2,500,000
7	Chợ thị trấn Cờ Đỏ (Bên kia sông ngang chợ Cờ Đỏ)	Cầu Cờ Đỏ	Kinh Đứng	2,200,000
		Cầu Cờ Đỏ	Kinh số 1	1,700,000
		Kinh số 1	Giáp ranh Thới Xuân	800,000

8	Đường tỉnh 919 (Bốn Tổng - Một Ngàn)	Ranh thị trấn Cờ Đỏ (Xã Thạnh Phú)	Ranh huyện Vĩnh Thạnh (Cầu Sáu Bọng)	1,200,000
		Cầu Đường Tắt	Giáp ranh huyện Thới Lai	1,200,000
9	Đường Sĩ Cường	Đoạn qua huyện Cờ Đỏ		500,000
10	Đường tỉnh 921 (thị trấn Cờ Đỏ)	Cầu Năm Châu	Cầu Kinh Bốn Tổng	2,000,000
		Cầu Kinh Bốn Tổng	Đường tỉnh 919 (thâm hậu tới sông Xáng Thốt Nốt)	2,500,000
11	Đường tỉnh 921 (Xã Thạnh Phú)	Ranh xã Trung Hưng	Cầu Huyện Chơn	600,000
		Cầu Huyện Chơn	cầu Hội Đồng Khương (trừ Cùm dân cư vượt lũ)	750,000
		Cầu Hội đồng Khương	Cầu Năm Châu (Giáp ranh Thị trấn Cờ Đỏ)	600,000
12	Đường tỉnh 921 (Xã Trung An)	Cầu Vạn Lịch	Cầu Trà Éch	1,500,000
		Khu vực chợ Trung An giới hạn từ Cầu Trà Éch	Cổng Chùa thâm hậu đến hết mương cũ (130m)	1,700,000
		Cổng Chùa	Rạch Xẻo Xây Lớn	1,000,000
13	Đường tỉnh 921 (Xã Trung Hưng)	Cầu Xẻo Xây lớn	Cầu Cái He	1,200,000
		Cầu Cái He	Cầu Ngã Tư (chợ xã) (Trừ cùm CDVL)	1,500,000
		Cầu Ngã Tư	Ranh xã Thạnh Phú	600,000
14	Đường tỉnh 922 (Bên phải tiếp giáp trực đường giao thông. Bên trái tiếp giáp mương lộ. Hướng từ ranh huyện Thới Lai đến thị trấn Cờ Đỏ)	Ranh xã Xuân Thắng	Ranh Cùm DCVL xã Đông Hiệp (Bên trái)	500,000
		Ranh xã Xuân Thắng	Ranh Cùm DCVL xã Đông Hiệp (Bên phải)	700,000
		Ranh cùm DCVL xã Đông Hiệp (Trừ cùm CDVL)	Hết ranh Trường THCS Đông Hiệp (Bên trái)	600,000
		Ranh cùm DCVL xã Đông Hiệp (Trừ cùm CDVL)	Hết ranh Trường THCS Đông Hiệp (Bên phải)	900,000
		Ranh trường THCS Đông Hiệp	Ranh xã Đông Thắng (Bên trái)	500,000
		Ranh trường THCS Đông Hiệp	Ranh xã Đông Thắng (Bên phải)	700,000
		Ranh xã Đông Thắng	Ranh thị trấn Cờ Đỏ (Bên trái)	600,000
Ranh xã Đông Thắng	Ranh thị trấn Cờ Đỏ (Bên phải)	1,000,000		
15	Đường Thị trấn Cờ Đỏ xã Thới Đông	Ranh xã Thới Xuân - xã Thới Đông	Giáp ranh khu DCVL xã Thới Đông	600,000
		Ranh khu DCVL xã Thới Đông (Trừ cùm CDVL)	Kênh Ranh	900,000
		Ranh thị trấn Cờ Đỏ (Xã Thới Xuân)	Giáp ranh xã Thới Đông	600,000
16	Khu dân cư Bắc Đương (Xã Trung Thạnh)	Toàn khu		1,200,000



	Đường ô tô đến trung tâm xã Thới Xuân	Đường tỉnh 919	cầu Kinh Lòng Ông (Hai bên)	1,000,000
		cầu Kinh Lòng Ông	cầu Kinh Lò Thiêu (Hai bên)	600,000
		cầu Kinh Lò Thiêu	cầu Số 4 (Sông Xáng Thốt Nốt) (bên trái)	500,000
18	Đường ô tô đến trung tâm xã Thới Hưng	Đường tỉnh 922	Cầu kinh Ấp 3	800,000
		Cầu kinh Ấp 3	Kinh 200 (Giáp ranh phường Long Hưng, Quận Ô Môn)	1,000,000
19	Đường Nông trường Cờ Đỏ (Trục đường vào Cty TNHH MTV Nông nghiệp Cờ Đỏ) (Hai bên)	Đường tỉnh 919	Kinh Số 1	800,000
		Kinh Số 1	Kinh Số 4	600,000
		Kinh Số 4	Kinh ranh	400,000
20	Đường ô tô đến Trung tâm xã Trung Thạnh	Cầu Bắc Đương (Trừ Khu dân cư Bắc Đương, xã Trung Thạnh)	Giáp ranh Cụm DCVL xã Trung Thạnh	800,000
21	Hà Huy Giáp (Đường Tỉnh 919)	Ranh thị trấn Cờ Đỏ (Xã Thạnh Phú)	Cầu Cờ Đỏ	1,500,000
		Cầu Cờ Đỏ	Ngã ba giao lộ Đường Lê Đức Thọ - Hà Huy Giáp	2,500,000
		Ngã ba giao lộ Đường Lê Đức Thọ - Hà Huy Giáp	Cầu Đường Tất	1,500,000



**Phụ lục IV .9**


**BẢNG GIÁ ĐẤT Ở TẠI ĐÔ THỊ HUYỆN VĨNH THẠNH**

Kèm theo Quyết định số 32 /2013/QĐ-UBND ngày 26 tháng 12 năm 2013 của Ủy ban nhân dân thành phố Cần Thơ

Đơn vị tính: đồng/m<sup>2</sup>

STT	TÊN ĐƯỜNG	ĐOẠN ĐƯỜNG		GIÁ năm 2014
		TỪ	ĐẾN	
1	2	3	4	5
<b>Đất ở tại đô thị, trong các Khu dân cư và tiếp giáp các trục đường giao thông</b>				
1	Cụm dân cư vượt lũ - thị trấn Thạnh An	Vị trí lô nền tiếp giáp các đường nội bộ trong cụm dân cư vượt lũ		500,000
2	Cụm dân cư vượt lũ - thị trấn Vĩnh Thạnh	Vị trí lô nền có mặt tiền tiếp giáp Quốc lộ 80		2,500,000
3	Cụm dân cư vượt lũ - thị trấn Vĩnh Thạnh	Vị trí lô nền tiếp giáp các đường nội bộ trong cụm dân cư vượt lũ		500,000
4	Cụm dân cư vượt lũ - xã Thạnh An	Toàn cụm		300,000
5	Cụm dân cư vượt lũ - xã Thạnh Lộc	Toàn cụm		300,000
6	Cụm dân cư vượt lũ - xã Thạnh Lộc (Sáu Bọng)	Toàn cụm		300,000
7	Cụm dân cư vượt lũ - xã Thạnh Mỹ (số 8)	Vị trí lô nền có mặt tiền tiếp giáp Quốc lộ 80		800,000
8	Cụm dân cư vượt lũ - xã Thạnh Mỹ (số 8)	Vị trí lô nền tiếp giáp các đường nội bộ trong cụm dân cư vượt lũ		300,000
9	Cụm dân cư vượt lũ - xã Thạnh Thắng	Toàn cụm		300,000
10	Các Cụm dân cư vượt lũ - xã Vĩnh Trinh	Vị trí lô nền có mặt tiền tiếp giáp Quốc lộ 80		800,000
11	Cụm dân cư vượt lũ - xã Vĩnh Trinh	Vị trí lô nền tiếp giáp các đường nội bộ trong cụm dân cư vượt lũ		300,000
12	Đường Bờ Tràm	Kênh Thắng Lợi 1	Kênh Bốn Tổng	300,000
13	Đường Kênh Thầy Ký (Bờ phía đông)	Sau thâm hậu 50m Quốc lộ 80	Cầu Bờ Bao	400,000
14	Đường Kinh E	Bờ kinh Cái Sắn	Kinh 600 (giáp ranh xã Thạnh An)	400,000
		Kinh 600 (giáp ranh thị trấn Thạnh An)	Trụ sở UBND xã Thạnh An và giáp ranh xã Thạnh Thắng	300,000
		Ranh xã Thạnh An	Trụ sở UBND xã Thạnh Thắng	300,000
15	Đường Sĩ Công	Ranh huyện Cờ Đỏ	Kênh Bà Chiểu	300,000
16	Đường tỉnh 919 (Bốn Tổng – Một Ngàn) - Thị trấn Vĩnh Thạnh	Quốc lộ 80	Cầu Láng Chim	2,000,000

17	Đường tỉnh 919 (Bốn Tổng – Một Ngàn) - Xã Thạnh Quới	Cầu Láng Chim	Ranh huyện Cờ Đỏ	600,000
18	Khu Dân cư chợ Số 8	Vị trí các lô nền tiếp giáp các đường nội bộ (Trừ các lô nền cấp Quốc lộ 80)		300,000
19	Quốc lộ 80 - thị trấn Thạnh An	Cống Số 15,5	Cống Sao Mai	1,200,000
		Cống Sao Mai	Cầu Thầy Ký	3,000,000
		Cầu Thầy Ký	Cống Số 18	1,200,000
		Cống Số 18	Bến xe Kinh B	1,500,000
		Bến xe kinh B	Kinh B (ranh Kiên Giang)	2,000,000
20	Quốc lộ 80 - thị trấn Vĩnh Thạnh	Cống Số 9,5	Cống Lý Chiêu	1,000,000
		Cầu Lý Chiêu	Cầu Bốn Tổng (Trung tâm huyện)	2,500,000
		Cầu Bốn Tổng	Cống Thầy Pháp (Trung tâm huyện)	2,500,000
		Cống Thầy Pháp	Cống Nhà Thờ	2,500,000
21	Quốc lộ 80 - xã Thạnh Mỹ	Ranh tỉnh An Giang	Cống Số 7,5	500,000
		Cống Số 7,5	Cống Số 8	500,000
		Cống Số 8	Cống Số 9 (trừ cụm Dân cư vượt lũ)	500,000
		Cống Số 9	Cống Số 9,5	600,000
22	Quốc lộ 80 - xã Thạnh Quới	Cống Nhà Thờ	Cầu Láng Sen	1,200,000
		Cầu Láng Sen	Cống Số 12	850,000
23	Quốc lộ 80 - xã Thạnh Tiến	Cống Số 12	Cống Số 15,5	500,000
24	Quốc lộ 80 - xã Vĩnh Trinh	Cầu Số 1	Cầu Số 2 (khu vực chợ xã)	1,200,000
		Cầu Số 2	Cầu Số 3	1,000,000
		Cầu Số 3	Cầu Số 5 (trừ cụm Dân cư vượt lũ)	800,000
		Cầu Số 5	Ranh tỉnh An Giang	800,000
25	Trung tâm hành chính huyện Vĩnh Thạnh	Toàn bộ các tuyến đường số: 34, 41, 43, 47, 53, 8, 7		2,000,000
		Tuyến đường số 11 (từ đường số 41 đến đường số 55)		2,000,000
26	Khu tái định cư và dân cư hành chính huyện Vĩnh Thạnh	Các lô nền tiếp giáp Đường tỉnh 919		2,000,000
		Các lô nền còn lại		800,000



Phụ lục V.1


**BẢNG GIÁ ĐẤT SẢN XUẤT, KINH DOANH PHI NÔNG NGHIỆP  
TẠI ĐÔ THỊ QUẬN NINH KIỀU**

Được theo Quyết định số 32/2013/QĐ-UBND ngày 26 tháng 12 năm 2013  
của Ủy ban nhân dân thành phố Cần Thơ

Đơn vị tính: đồng/m<sup>2</sup>


STT	TÊN ĐƯỜNG	ĐOẠN ĐƯỜNG		GIÁ năm 2014
		TỪ	ĐẾN	
1	2	3	4	5
<b>a) Đất sản xuất, kinh doanh phi nông nghiệp tại đô thị</b>				
1	Bà Huyện Thanh Quan	Cách Mạng Tháng Tám	Phan Đăng Lưu	7,000,000
2	Bà Triệu	Ngô Gia Tự	Cuối đường	8,400,000
3	Bé Văn Đàn	Nguyễn Văn Cừ	Nguyễn Huệ	2,800,000
4	Bùi Thị Xuân	Phan Đăng Lưu	Đinh Tiên Hoàng	3,850,000
5	Cách Mạng Tháng Tám	Vòng xoay bến xe	Nguyễn Văn Cừ	9,450,000
		Nguyễn Văn Cừ	Nguyễn Huệ, hẻm 86 Cách Mạng Tháng Tám	5,600,000
6	Cao Bá Quát	Phan Đình Phùng	Cuối đường	5,600,000
7	Cao Thắng	Khu nội bộ Mậu Thân		4,900,000
8	Châu Văn Liêm	Hai Bà Trưng	Hòa Bình	21,000,000
9	Đề Thám	Hòa Bình	Nguyễn Khuyến	14,000,000
		Nguyễn Khuyến	Huỳnh Cương	12,600,000
10	Điện Biên Phủ	Võ Văn Tần	Ngô Đức Kế	8,400,000
		Ngô Đức Kế	Cuối đường	5,600,000
11	Đinh Công Tráng	Khu nội bộ Mậu Thân		4,900,000
12	Đinh Tiên Hoàng	Hùng Vương	Cầu Xô Viết Nghệ Tĩnh	12,600,000
13	Đoàn Thị Điểm	Cách Mạng Tháng Tám	Ngã ba	4,200,000
		Ngã ba	Cuối đường	2,800,000
14	Đồng Khởi	Hòa Bình	Châu Văn Liêm	14,000,000
		Châu Văn Liêm	Cuối đường	7,000,000
15	Đường 3 tháng 2	Mậu Thân	Quốc lộ 91B	12,600,000
		Quốc lộ 91B	Cầu Đâu Sầu	9,800,000
16	Đường 30 tháng 4	Hòa Bình	Trần Ngọc Quế	21,000,000
		Trần Ngọc Quế	Đường 3 tháng 2	11,200,000
17	Đường nội bộ Khu dân cư QK9	Giáp đường Trần Quang Khải	Lý Hồng Thanh	8,400,000
18	Đường Sông Hậu	Trần Phú	Lê Lợi (khách sạn Victoria)	3,500,000
19	Hai Bà Trưng	Nhà hàng Ninh Kiều	Nguyễn An Ninh	28,000,000
		Nguyễn An Ninh	Nguyễn Thị Minh Khai	13,300,000
20	Hải Thượng Lãn Ông	Phan Đình Phùng	Hai Bà Trưng	10,500,000
21	Hậu Giang	Quốc lộ 1	Cuối đường	4,200,000
22	Hòa Bình	Nguyễn Trãi	Đường 30 tháng 4	29,750,000
23	Hoàng Văn Thụ	Nguyễn Trãi	Trần Hưng Đạo	12,600,000
24	Hồ Tùng Mậu	Trần Phú	Trần Văn Khéo	17,500,000

25	Hồ Xuân Hương	Hùng Vương	Bùi Thị Xuân	7,000,000
		Hùng Vương	Bà Huyện Thanh Quan	4,900,000
26	Hùng Vương	Cầu Nhị Kiều	Vòng xoay bốn xe	17,500,000
27	Huỳnh Cương	Hoàng Văn Thụ - quanh hồ Xáng Thối	Hoàng Văn Thụ	8,400,000
28	Huỳnh Thúc Kháng	Trần Hưng Đạo	Mậu Thân	8,400,000
29	Khu dân cư Miền Tây - Cần Đô	Các trục đường còn lại (Suốt tuyến)		7,000,000
30	Khu tái định cư đường 923	Toàn khu		1,750,000
31	Lê Bình	Đường 30 tháng 4	Đường 3 tháng 2	4,200,000
32	Lê Lai	Các đoạn trái nhựa, giáp Phan Văn Trị		4,900,000
33	Lê Lợi	Trần Phú	Trần Văn Khéo	10,500,000
		Trần Văn Khéo	Khách sạn Victoria	4,200,000
34	Lê Thánh Tôn	Nguyễn Thái Học	Ngô Quyền	21,000,000
35	Lương Định Của	Trần Văn Khéo	Cuối đường	10,500,000
36	Lý Hồng Thanh	Từ khu chung cư	Bờ kè Cái Khế	14,000,000
37	Lý Tự Trọng	Trần Hưng Đạo	Trường ĐH Cần Thơ (khu III)	21,000,000
		Ngã ba công viên Lưu Hữu Phước	Hòa Bình	17,500,000
38	Lý Thường Kiệt	Ngô Quyền	Ngô Gia Tự	14,000,000
39	Mạc Đĩnh Chi	Trương Định	Cuối đường	5,600,000
40	Mậu Thân	Tâm Vu	Đường 30 tháng 4	4,200,000
		Đường 30 tháng 4	Trần Hưng Đạo	17,500,000
		Trần Hưng Đạo	Chân cầu Rạch Ngỗng 1	12,600,000
		Hai bên chân cầu Rạch Ngỗng 1	Rạch Cái Khế	8,400,000
		Chân cầu Rạch Ngỗng 1	Nguyễn Văn Cừ	11,200,000
		Nguyễn Văn Cừ	Nguyễn Đệ	4,200,000
41	Nam Kỳ Khởi Nghĩa	Phan Đình Phùng	Hòa Bình	21,000,000
42	Ngô Đức Kế	Hai Bà Trưng	Phan Đình Phùng	12,600,000
		Phan Đình Phùng	Điện Biên Phủ	8,400,000
		Điện Biên Phủ	Đồng Khởi	5,600,000
43	Ngô Gia Tự	Hai Bà Trưng	Nguyễn Trãi	21,000,000
		Nguyễn Trãi	Võ Thị Sáu	10,500,000
44	Ngô Hữu Hạnh	Hòa Bình	Trương Định	10,500,000
45	Ngô Quyền	Bờ sông Cần Thơ	Hòa Bình	24,500,000
		Hòa Bình	Trương Định	21,000,000
46	Ngô Thị Nhậm (Trục phụ khu dân cư Thới Nhựt 1)	Suốt tuyến		2,100,000
47	Ngô Văn Sở	Hòa Bình	Phan Đình Phùng	12,600,000
48	Nguyễn An Ninh	Hai Bà Trưng	Hòa Bình	21,000,000
49	Nguyễn Bình	Lê Lợi	Ung Văn Khiêm	4,900,000



50	Nguyễn Bình Khiêm	Nguyễn Trãi	Nguyễn Đức Cảnh	12,600,000
51	Nguyễn Cư Trinh	Khu nội bộ Mậu Thân		4,900,000
52	Nguyễn Du	Châu Văn Liêm	Ngô Đức Kế	5,600,000
53	Nguyễn Đình Chiểu	Nguyễn Trãi	Ngô Hữu Hạnh	10,500,000
54	Nguyễn Đức Cảnh	Trần Phú	Trần Văn Khéo	17,500,000
55	Nguyễn Khuyến	Ngô Quyền	Đề Thám	14,000,000
56	Nguyễn Ngọc Trai	Khu nội bộ Mậu Thân		4,900,000
57	Nguyễn Thái Học	Hai Bà Trưng	Hòa Bình	24,500,000
58	Nguyễn Thành Hiến	Lý Tự Trọng	Cuối đường	7,000,000
59	Nguyễn Thị Minh Khai	Phan Đình Phùng	Cầu Quang Trung	10,500,000
		Cầu Quang Trung	Hết đường	6,300,000
60	Nguyễn Trãi	Hòa Bình	Vòng xoay Bến xe	26,600,000
61	Nguyễn Tri Phương	Nguyễn Văn Cừ	Cuối đường	4,200,000
62	Nguyễn Văn Cừ	Cách Mạng Tháng Tám	Cầu Rạch Ngỗng 2	5,250,000
		Cầu Rạch Ngỗng 2	Cầu Cái Sơn 2	5,600,000
		Cách Mạng Tháng Tám	Chân cầu Cồn Khương	5,250,000
		Chân cầu Cồn Khương	Rạch Khai Luông (đường hai bên chân cầu)	3,500,000
		Cầu Cồn Khương	sông Hậu	3,500,000
63	Nguyễn Văn Trỗi	Khu nội bộ Mậu Thân		4,900,000
64	Nguyễn Việt Hồng	Phan Văn Trị	Mậu Thân	10,500,000
65	Phạm Hồng Thái	Hòa Bình	Lý Thường Kiệt	10,500,000
66	Phạm Ngọc Thạch	Trần Văn Khéo	Cuối đường	14,000,000
67	Phạm Ngũ Lão	Cách Mạng Tháng Tám	Hẻm 85	9,800,000
		Hẻm 85	Phần còn lại	6,300,000
68	Phan Bội Châu	Phan Đình Phùng	Hai Bà Trưng	14,000,000
69	Phan Chu Trinh	Phan Đình Phùng	Hai Bà Trưng	14,000,000
70	Phan Đăng Lưu	Bùi Thị Xuân	Bà Huyện Thanh Quan	10,500,000
71	Phan Đình Phùng	Hòa Bình	Ngô Đức Kế	24,500,000
		Ngô Đức Kế	Nguyễn Thị Minh Khai	17,500,000
72	Phan Huy Chú (Trục phụ khu dân cư Thới Nhựt 1)	Suốt tuyến		2,100,000
73	Phan Văn Trị	Trường ĐH Cần Thơ (khu III)	Đường 30 tháng 4	17,500,000
74	Quán Trọng Hoàng	Đường 3 tháng 2	Tập thể Tỉnh ủy (cũ)	3,500,000
75	Quang Trung	Đường 30 tháng 4	Hẻm 33 và 50 dưới dốc cầu Quang Trung	10,500,000
		Hẻm 33 và 50	Nguyễn Thị Minh Khai	7,000,000
76	Quốc lộ 91B (Nguyễn Văn Linh)	Chân cầu Hưng Lợi	Nguyễn Văn Cừ	8,400,000
		Hai bên chân cầu Hưng Lợi	Sông Cần Thơ	6,300,000
77	Quốc lộ 1	Cầu Đầu Sáu	Chân cầu Cái Răng	7,000,000
		Hai bên chân cầu Cái Răng	Sông Cần Thơ	4,900,000

78	Tâm Vu	Nguyễn Thị Minh Khai	Thành đội	4,200,000
		Thành đội	Trần Ngọc Quế	2,800,000
		Trần Ngọc Quế	Cầu kinh mương lộ	5,600,000
		Cầu kinh mương lộ	Cuối đường	2,800,000
79	Tân Trào	Phan Đình Phùng	Hai Bà Trưng	17,500,000
80	Tôn Thất Tùng	Suốt tuyến		4,200,000
81	Thủ Khoa Huân	Hai Bà Trưng	Phan Đình Phùng	12,600,000
82	Trần Bạch Đằng (Trục chính Khu dân cư Nâng cấp Đô thị)	Suốt tuyến		4,200,000
83	Trần Bình Trọng	Lý Tự Trọng	Trần Hưng Đạo	5,600,000
84	Trần Đại Nghĩa	Trần Văn Khéo đến cuối đường		10,500,000
85	Trần Hoàng Na	Đường 30 tháng 4	Tâm Vu	7,000,000
86	Trần Hưng Đạo	Cầu Nhị Kiều	Mậu Thân	21,000,000
87	Trần Ngọc Quế	Đường 3 tháng 2	Đường 30 tháng 4	10,500,000
		Đường 30 tháng 4	Tâm Vu	5,600,000
88	Trần Phú	Nguyễn Trãi	Lê Lợi	14,000,000
		Lê Lợi	Hai bên phà Cần Thơ	7,000,000
89	Trần Quang Khải	Nguyễn Trãi	Ung Văn Khiêm	12,600,000
		Ung Văn Khiêm	Lê Lợi	5,600,000
90	Trần Quốc Toản	Hai Bà Trưng	Hòa Bình	14,000,000
91	Trần Văn Hoài	Đường 30 tháng 4	Đường 3 tháng 2	12,600,000
92	Trần Văn Khéo	Nguyễn Trãi	Lê Lợi	24,500,000
93	Trần Văn On	Nguyễn Văn Cừ	Nguyễn Đệ	2,800,000
94	Trần Việt Châu	Nguyễn Văn Cừ	Phạm Ngũ Lão	9,800,000
95	Trương Định	Ngô Hữu Hạnh	Ngô Quyền	8,400,000
		Ngô Quyền	Đề Thám	2,800,000
		Đề Thám	Lý Tự Trọng	5,600,000
96	Ung Văn Khiêm	Trần Phú	Bờ kè Cái Khế	14,000,000
97	Nguyễn Đệ (Vành đai Phi trường)	Cách Mạng Tháng Tám	Võ Văn Kiệt	4,200,000
98	Võ Thị Sáu	Nguyễn Trãi	Ngô Quyền	12,600,000
99	Võ Trường Toản	Nguyễn Văn Cừ	Vành Đai Phi Trường	4,900,000
100	Võ Văn Kiệt	Nguyễn Văn Cừ	Ranh quận Bình Thủy	5,950,000
101	Võ Văn Tấn	Hai Bà Trưng	Hòa Bình	24,500,000
102	Xô Viết Nghệ Tĩnh	Hòa Bình	Hoàng Văn Thụ	14,000,000
103	Trần Văn Giàu (đường khu dân cư Linh Thành)	Suốt tuyến		3,500,000
104	Xuân Thủy (Đường Số 7 và Đường Số 15, khu dân cư Hồng Phát)	Nguyễn Văn Cừ	Hoàng Quốc Việt	2,800,000



	Tổ Xương (Đường Số 6/khu dân cư Hồng Phát)	Xuân Thủy	Cuối đường	2,800,000
106	Phạm Công Trứ (Đường Số 2, khu dân cư Vạn Phát)	Trần Văn Giàu	Cuối đường	2,100,000
107	Phạm Thế Hiển (Đường 11A, Khu dân cư dự án Nâng cấp đô thị)	Đường số 24	Cuối đường	2,100,000
108	Tô Hiến Thành (Đường 5A, Khu dân cư dự án Nâng cấp đô thị)	Ngô Thi Nhậm	Trần Bạch Đằng	2,100,000
109	Nguyễn Hiền (Đường số 1, Khu dân cư 91B)	Nguyễn Văn Linh	Cuối đường	4,900,000
<b>b) Đất sản xuất, kinh doanh phi nông nghiệp tại đô thị các Hẻm vị trí 2</b>				
1	Đường nội bộ khu chung cư Đường 3 tháng 2	Trục đường chính dẫn vào khu chung cư A, B, C, D do Nhà nước đầu tư		2,800,000
2	Đường nội bộ khu dân cư 91B (giai đoạn I, tính từ Quốc lộ 91B - Trần Hoàng Na dự mở)	Trục chính		4,900,000
		Trục phụ		2,800,000
3	Đường nội bộ khu dân cư (kế Chỉ cục thú y) 30 tháng 4	Các trục đường chính		5,600,000
4	Đường nội bộ khu dân cư 243 Đường 30 tháng 4	Các trục đường chính		4,200,000
5	Đường nội bộ khu dân cư 91/23 Đường 30 tháng 4	Đường 30 tháng 4	Hết đường trái nhựa	2,800,000
6	Đường nội bộ khu dân cư Búng Xáng	Đường nội bộ		2,100,000
7	Đường nội bộ khu dân cư Hàng Bàng	Toàn khu		2,100,000
8	Đường nội bộ khu dân cư Hồng Phát (trừ các trục đường đã đặt tên và có giá cụ thể trong bảng giá đất)	Trục chính		4,200,000
		Trục phụ		2,800,000

9	Đường nội bộ khu dân cư Trần Khánh Dư	Đường 30 tháng 4	Ngã ba hẻm	4,900,000
		Các trục chính còn lại		4,200,000
10	Đường nội bộ khu TT Cty Cấp thoát nước, khu công viên cây xanh (cũ) Đường 30 tháng 4	Các trục đường chính		4,900,000
11	Hẻm 12 Đường 3 tháng 2	Đường 3 tháng 2	Hết đoạn trải nhựa	3,150,000
12	Hẻm 51 Đường 3 tháng 2	Đường 3 tháng 2	Hết đoạn trải nhựa	3,150,000
13	Hẻm 54 Hùng Vương	Đầu hẻm	Hết trục đường chính	5,600,000
14	Hẻm 132 Hùng Vương	Đầu hẻm	Hết đoạn trải nhựa	4,900,000
15	Hẻm 14, hẻm 86 Lý Tự Trọng	Đầu hẻm	Đề Thám	5,600,000
16	Hẻm 93 Trần Hưng Đạo	Đầu hẻm	Hết đoạn trải nhựa	4,550,000
17	Hẻm 218 Trần Hưng Đạo	Đầu hẻm	Hết đoạn trải nhựa	4,900,000
18	Hẻm 86 Cách Mạng Tháng Tám	Suốt tuyến		2,800,000
19	Hẻm 95 Mậu Thân	Đầu hẻm	Hết đoạn trải nhựa	4,900,000
20	Hẻm 54 Trần Việt Châu			4,200,000
21	Hẻm 38 Trần Việt Châu	Trần Việt Châu	Hết đoạn trải nhựa và hệ thống chiếu sáng	2,800,000
22	Khu dân cư 148 Đường 3 tháng 2	Đường 3 tháng 2	Hết đường trải nhựa	2,800,000
23	Khu dân cư 274, Đường 30 tháng 4	Đường nội bộ		4,200,000
24	Khu dân cư dự án Nâng cấp đô thị	Các đường còn lại		2,100,000
25	Khu dân cư MeTro Cash	Trục chính		2,800,000
		Trục phụ		2,100,000
26	Khu dân cư Phước Kiến, đường Tâm Vu	Đường nội bộ		2,450,000
27	Khu dân cư Vạn Phát (Giai đoạn 1), Hoàn Mỹ, phường Cái Khế	Trục chính		3,500,000
		Trục phụ		2,100,000
28	Khu tái định cư Đường tỉnh 923	Toàn khu		1,400,000
29	Khu tái định cư rạch Ngã Ngay (phường An Bình)	Toàn khu		1,750,000



	Khu tái định cư Thới Nhứt 2 (giai đoạn 1 và 2)	Toàn khu		2,100,000
31	Hẻm vào khu dân cư 178	Quốc lộ 91B	Khu dân cư 178	2,100,000
<b>c) Đất sản xuất, kinh doanh phi nông nghiệp tiếp giáp các trục giao thông</b>				
1	Hoàng Quốc Việt	Vòng Cung	Quốc lộ 91B	2,100,000
2	Nguyễn Văn Cừ (Dự án khai thác quỹ đất, tính trong thâm hậu 50m)	Cầu Sái Sơn 2	Giáp ranh quận Bình Thủy, huyện Phong Điền	5,250,000
3	Nguyễn Văn Cừ (Dự án khai thác quỹ đất, tính ngoài thâm hậu 50m)	Cầu Cái Sơn 2	Giáp ranh quận Bình Thủy, huyện Phong Điền	2,100,000
4	Nguyễn Văn Trường	Vòng Cung	Cầu Ngã Cái	2,100,000
5	Quốc lộ 91B (Nguyễn Văn Linh)	Nguyễn Văn Cừ	Rạch Bà Bộ (hết ranh quận Ninh Kiều)	3,500,000
6	Trần Vĩnh Kiệt	Quốc lộ 91B	Cầu Ngã Cạy	2,100,000
7	Đoạn kéo dài đường Trần Vĩnh Kiệt	Cầu Ngã Cạy	Nguyễn Văn Cừ	1,750,000
8	Vòng Cung	Cầu Cái Răng	Cầu Rau Răm	2,800,000
		Cầu Rau Răm	Ranh huyện Phong Điền	2,100,000

Phụ lục V.2



**BẢNG GIÁ ĐẤT SẢN XUẤT, KINH DOANH PHI NÔNG NGHIỆP  
TẠI ĐÔ THỊ QUẬN BÌNH THỦY**

Hèm theo Quyết định số 32/2013/QĐ-UBND ngày 26 tháng 12 năm 2013  
của Ủy ban nhân dân thành phố Cần Thơ

Đơn vị tính: đồng/m<sup>2</sup>

STT	TÊN ĐƯỜNG	ĐOẠN ĐƯỜNG		GIÁ năm 2014
		TỪ	ĐẾN	
1	2	3	4	5
<b>a) Đất sản xuất, kinh doanh phi nông nghiệp tại đô thị</b>				
1	Bùi Hữu Nghĩa	Cầu Bình Thủy	Nguyễn Truyền Thanh	7,000,000
2	Cách Mạng Tháng Tám	Nguyễn Đệ, hẻm 86	Cầu Bình Thủy	4,900,000
3	Đường Công Bình	Lê Hồng Phong	Tiếp giáp đường Huỳnh Phan Hộ	2,100,000
4	Nguyễn Đệ (Vành đai Phi trường)	Cách Mạng Tháng Tám	Võ Văn Kiệt	4,200,000
5	Đường Vành Đai Phi Trường	Võ Văn Kiệt	Trần Quang Diệu	2,100,000
6	Huỳnh Mẫn Đạt	Cách Mạng Tháng Tám	Rạch Khai Luông	3,150,000
7	Huỳnh Phan Hộ	Lê Hồng Phong	Hẻm 22 Huỳnh Phan Hộ	2,520,000
8	Lê Hồng Phong	Cầu Bình Thủy	Hẻm 18 (Bên trái), Hẻm 19 (Bên phải)	4,200,000
		Hẻm 18 (Bên trái), Hẻm 19 (Bên phải)	Cầu Trà Nóc	3,150,000
		Cầu Trà Nóc	Cầu Sang Trắng 1	3,150,000
9	Lê Thị Hồng Gấm	Lê Hồng Phong	Nguyễn Việt Xuân	2,100,000
10	Nguyễn Thông	Cách Mạng Tháng Tám	Cuối đường	3,500,000
11	Nguyễn Truyền Thanh	Lê Hồng Phong	Bùi Hữu Nghĩa	3,500,000
12	Nguyễn Việt Dũng	Cách Mạng Tháng Tám	Trần Quang Diệu	3,500,000
13	Nguyễn Việt Xuân	Lê Hồng Phong	Lê Thị Hồng Gấm	1,750,000
14	Trần Quang Diệu	Cách Mạng Tháng Tám	Cầu Ván	4,900,000
		Cầu Ván	Chợ Ngã Tư	2,450,000
		Chợ Ngã Tư	Cầu Bình Thủy 2	2,100,000
15	Võ Văn Kiệt	Ranh quận Ninh Kiều	Cầu Bình Thủy 2	3,500,000
		Cầu Bình Thủy 2	Cuối đường	2,800,000
16	Lê Văn Sô	Cách Mạng Tháng Tám	Giáp cuối hẻm 385 Trần Quang Diệu	2,100,000
17	Lê Quang Chiêu	Lê Văn Sô	Nguyễn Thông	1,400,000
18	Đình Công Chánh	Chợ Phó Thọ	Trại Cua	1,400,000
19	Lê Văn Bị	Lê Văn Sô	Hẻm 91 Cách Mạng Tháng Tám	1,400,000

20	Đỗ Trọng Văn (đường Số 24, khu dân cư Ngân Thuận)	Lê Hồng Phong	Đường Số 13, khu dân cư Ngân Thuận	3,850,000
21	Nguyễn Chánh Tâm (đường Số 6, khu dân cư Ngân Thuận)	Lê Hồng Phong	Đường Số 41, khu dân cư Ngân Thuận	2,450,000
22	Thái Thị Nhạn	Suốt tuyến		1,050,000
23	Phạm Hữu Lâu	Trần Quang Diệu	Vành Đai Phi Trường	1,750,000
<b>b) Đất sản xuất, kinh doanh phi nông nghiệp thuộc các Hẻm vị trí 2:</b>				
1	Hai hẻm cặp chợ Bình Thủy Bùi Hữu Nghĩa	Suốt tuyến		1,400,000
2	Hẻm 79, Hẻm 81 Cách Mạng Tháng Tám	Cách Mạng Tháng Tám	Cuối đường	2,100,000
3	Hẻm 86 Cách Mạng Tháng Tám	Suốt tuyến		2,800,000
4	Hẻm 91 Cách mạng tháng Tám	Suốt tuyến		2,100,000
5	Hẻm 115 Cách Mạng Tháng Tám	Suốt tuyến		2,100,000
6	Hẻm 116 Cách mạng tháng Tám (Khu dân cư do Cty Phát triển và Kinh doanh nhà đầu tư)	Đường nội bộ toàn khu		2,100,000
7	Hẻm 180 Cách Mạng Tháng Tám	Suốt tuyến		2,100,000
8	Hẻm 244 Cách Mạng Tháng Tám	Suốt tuyến		2,100,000
9	Hẻm 292 Cách Mạng Tháng Tám	Suốt tuyến		1,750,000
10	Hẻm 300 Cách mạng tháng Tám	Suốt tuyến		1,750,000
11	Hẻm 314 Cách Mạng Tháng Tám	Cách Mạng Tháng Tám	Chùa Hội Linh	1,750,000
12	Hẻm 366 Cách Mạng Tháng Tám	Đoạn tráng nhựa		1,750,000
13	Hẻm 444 Cách mạng tháng Tám	Cách Mạng Tháng Tám	Khu tưởng niệm Thủ khoa Bùi Hữu Nghĩa	2,100,000
14	Hẻm 512 Cách Mạng Tháng Tám	Cách Mạng Tháng Tám	Khu dân cư An Thới	2,800,000
15	Hẻm 18 Công Bình	Công Bình	Hẻm 71 Lê Hồng Phong	700,000
16	Hẻm 3 Lê Hồng Phong	Suốt tuyến		1,400,000
17	Hẻm 13 (hẻm Cô Bắc) Lê Hồng Phong	Suốt tuyến		1,050,000
18	Hẻm 14 Lê Hồng Phong	Suốt tuyến		1,400,000
19	Hẻm 15 Lê Hồng Phong	Suốt tuyến		1,400,000
20	Hẻm 18 Lê Hồng Phong	Suốt tuyến		1,400,000



	Hẻm 18A Lê Hồng Phong	Lê Hồng Phong	Cuối đường	1,050,000
	Hẻm 19 Lê Hồng Phong	Suốt tuyến		1,400,000
	Hẻm 71 Lê Hồng Phong	Lê Hồng Phong	Giáp hẻm 18 Công Binh	1,400,000
24	Hẻm 1 Nguyễn Thông	Suốt tuyến		1,050,000
25	Hẻm 122 Nguyễn Thông	Nguyễn Thông	Hết ranh (Hội người mù)	1,400,000
26	Hẻm 192 Nguyễn Thông	Suốt tuyến		1,050,000
27	Hẻm 218 Nguyễn Thông	Suốt tuyến		1,050,000
28	Hẻm 29 Nguyễn Thông	Nguyễn Thông	Ngã ba	1,050,000
29	Hẻm Nội bộ KTT Chữ Thập Đỏ - Nguyễn Thông	Nguyễn Thông	Giáp Khu nhà nuôi dưỡng người già và trẻ em	1,400,000
30	Hẻm 108 Trần Quang Diệu	Cầu Ván	Võ Văn Kiệt	1,050,000
31	Hẻm 154 Trần Quang Diệu	Suốt tuyến		1,400,000
32	Hẻm 170 Trần Quang Diệu	Suốt tuyến		1,400,000
33	Hẻm 172 Trần Quang Diệu	Suốt tuyến		1,400,000
34	Hẻm 174 Trần Quang Diệu	Suốt tuyến		1,400,000
35	Hẻm 180 Trần Quang Diệu	Trần Quang Diệu	Giáp ranh công sau Bộ Tư lệnh QK9	1,400,000
36	Hẻm 385 Trần Quang Diệu	Trần Quang Diệu	Cuối hẻm, Lê Văn Sô	1,260,000
37	Hẻm 557 Trần Quang Diệu	Suốt tuyến		1,400,000
38	Hẻm khu dân cư kho K1 - Trần Quang Diệu	Hai hẻm trực chính		1,400,000
39	Hẻm 249 Vành Đai Phi Trường	Vành Đai Phi Trường	Hẻm 108 Trần Quang Diệu (Cầu Ván)	1,050,000
40	Hẻm khu tập thể hóa chất và cơ điện công nghiệp	Lê Hồng Phong		1,400,000
41	Hẻm 5 Đường tỉnh 918	Đường tỉnh 918	Cuối hẻm	700,000
42	Hẻm Xóm Lưới	Lê Hồng Phong	Cuối đường	1,050,000
43	Khu dân cư Cái Sơn Hàng Bàng			1,400,000
44	Khu dân cư Công ty cổ phần đầu tư và kinh doanh VLXD Fico	Trục chính		2,800,000
		Trục phụ		2,100,000
45	Khu dân cư Cty Cổ phần xây lắp PTKD nhà	Đường nội bộ toàn khu		2,100,000

46	Khu dân cư Ngân Thuận (trừ các trục đường đã đặt tên và có giá cụ thể trong bảng giá đất)	Trục chính		3,850,000
		Trục phụ		2,450,000
47	Khu tái định cư Hẻm 115			1,400,000
48	Khu tái định cư 12,8ha	Trục chính		2,100,000
		Trục phụ		1,400,000
49	Hẻm 164, Cách Mạng Tháng Tám	Cách Mạng Tháng Tám	Cuối đường	1,750,000
50	Hẻm 194, Cách Mạng Tháng Tám	Suốt tuyến		1,750,000
51	Hẻm 208, Cách Mạng Tháng Tám	Suốt tuyến		1,750,000
52	Hẻm 220, Cách Mạng Tháng Tám	Suốt tuyến		1,750,000
53	Hẻm 3 (Chùa Phước Tuyền), Lê Hồng Phong	Suốt tuyến		1,050,000
54	Hẻm 5, Lê Hồng Phong	Suốt tuyến		1,050,000
55	Hẻm 65, Lê Hồng Phong	Lê Hồng Phong	Cuối đường	840,000
56	Hẻm Liên tổ 2, 3, 4	Lê Hồng Phong	Cuối đường	840,000
57	Hẻm 4, Bùi Hữu Nghĩa	Hết đoạn tráng nhựa		1,050,000
58	Hẻm 32, Công Bình	Công Bình	Cuối hẻm	700,000
59	Hẻm 22, Huỳnh Phan Hộ	Huỳnh Phan Hộ	Cuối đường	1,050,000
60	Hẻm 26, Huỳnh Phan Hộ	Huỳnh Phan Hộ	Giáp Khu dân cư Ngân Thuận	1,400,000
61	Hẻm 38, Huỳnh Phan Hộ	Huỳnh Phan Hộ	Hết đoạn tráng nhựa	1,400,000
62	Hẻm 1, Lê Hồng Phong	Suốt tuyến		1,050,000
63	Hẻm 7, Lê Hồng Phong	Suốt tuyến		1,050,000
64	Hẻm 16, Lê Hồng Phong	Lê Hồng Phong	Cuối đường	1,400,000
65	Hẻm 29, Lê Hồng Phong	Lê Hồng Phong	Hết đoạn nâng cấp đô thị	1,050,000
66	Hẻm 44, Lê Hồng Phong	Lê Hồng Phong	Hết đoạn nâng cấp đô thị	1,050,000
67	Đường vào Tổng công ty phát điện 2, phường Trà Nóc	Nguyễn Chí Thanh	Cổng vào Tổng công ty phát điện 2	1,050,000
<b>c) Đất sản xuất, kinh doanh phi nông nghiệp tiếp giáp các trục giao thông</b>				
1	Đường cạp rạch Ông Dừa (Bên phải)	Đường tỉnh 918	Hết đoạn tráng bê tông	700,000
2	Đường rạch Bà Bộ	Hết đoạn tráng nhựa		1,400,000



	Nguyễn Chí Thanh (Đường tỉnh 917)	Lê Hồng Phong	Cầu Rạch Gừa	1,750,000
		Cầu Rạch Gừa	Hết đường nhựa phần còn lại	1,050,000
4	Bùi Hữu Nghĩa (Đường tỉnh 918)	Nguyễn Truyền Thanh	Cầu Tư Bé	4,200,000
		Cầu Tư Bé	Cầu Rạch Cam	2,100,000
		Cầu Rạch Cam	Ngã ba Nguyễn Văn Trường	1,400,000
		Phần còn lại		700,000
5	Đường Rạch Cam - Quốc lộ 91B	Quốc lộ 91B (Nguyễn Văn Linh)	Trường THCS Long Hòa 2	1,400,000
6	Đường vào chợ Trà Nóc	Khu vực chợ Trà Nóc	Rạch Ông Tảo	1,050,000
7	Đường vào Khu di tích Vườn Mận	Suốt tuyến		700,000
8	Lộ Trường Tiên - Bông Vang	Đường tỉnh 918	Ranh huyện Phong Điền	700,000
9	Nguyễn Thanh Sơn	Đường tỉnh 918	Võ Văn Kiệt	1,400,000
10	Nguyễn Thị Tạo	Quốc lộ 91B (Nguyễn Văn Linh)	Cầu Mương Mẫu	1,750,000
11	Nguyễn Văn Cừ (Dự án khai thác quỹ đất, tính trong thâm hậu 50m)	Giáp ranh quận Ninh Kiều	Ranh huyện Phong Điền	4,200,000
12	Nguyễn Văn Cừ (Dự án khai thác quỹ đất, tính ngoài thâm hậu 50m)	Giáp ranh quận Ninh Kiều	Ranh huyện Phong Điền	1,680,000
13	Nguyễn Văn Trường	Đường tỉnh 918	Cầu Ngã Cái	1,750,000
14	Quốc lộ 91B (Nguyễn Văn Linh)	Rạch Bà Bộ (ranh quận Ninh Kiều)	Cầu Bình Thủy 3	2,100,000
		Cầu Bình Thủy 3	Cầu Rạch Cam	1,750,000
		Cầu Rạch Cam	Giáp ranh quận Ô Môn	1,050,000
15	Đường vào Làng hoa kiếng Bà Bộ	Quốc lộ 91B (Nguyễn Văn Linh)	Hết đoạn tráng nhựa	1,750,000



Phụ lục V.3

**BẢNG GIÁ ĐẤT SẢN XUẤT, KINH DOANH PHI NÔNG NGHIỆP  
TẠI ĐÔ THỊ QUẬN CÁI RĂNG**

Thêm theo Quyết định số 32/2013/QĐ-UBND ngày 26 tháng 12 năm 2013  
của Ủy ban nhân dân thành phố Cần Thơ)

Đơn vị tính: đồng/m<sup>2</sup>

STT	TÊN ĐƯỜNG	ĐOẠN ĐƯỜNG		GIÁ năm 2014
		TỪ	ĐẾN	
1	2	3	4	5
<b>a) Đất sản xuất, kinh doanh phi nông nghiệp tại đô thị</b>				
1	Duy Tân	Ngô Quyền	Trần Hưng Đạo	6,300,000
2	Đình Tiên Hoàng	Quốc lộ 1	Ngô Quyền	6,300,000
3	Hàm Nghi	Ngô Quyền	Trần Hưng Đạo	6,300,000
4	Hàng Gòn	Quốc lộ 1	Đường dẫn cầu Cần Thơ	1,400,000
		Đường dẫn cầu Cần Thơ	Sông Cái Răng bé	840,000
5	Hàng Xoài	Quốc lộ 1	Sông Cái Răng bé	1,050,000
6	Khu dân cư Thạnh Mỹ	Trục chính		1,260,000
		Trục phụ		945,000
7	Các Khu dân cư thuộc Khu đô thị mới Nam sông Cần Thơ nằm trong giới hạn từ sông Cần Thơ đến cầu Cái Sâu (Áp dụng cho chuyển nhượng từ lần 2 trở đi; Trừ các trục đường có giá cụ thể trong bảng giá đất)	Trục đường chính đường A		3,150,000
		Trục đường chính đường B		2,100,000
8	Các Khu dân cư thuộc Khu đô thị mới Nam sông Cần Thơ từ cầu Cái Sâu đến ranh tỉnh Hậu Giang (Áp dụng cho chuyển nhượng từ lần 2 trở đi; Trừ các trục đường có giá cụ thể trong bảng giá đất)	Trục đường chính đường A		2,800,000
		Trục đường chính đường B		1,750,000
9	Lê Bình	Quốc lộ 1	Trường THPT Nguyễn Việt Dũng	4,200,000
10	Lê Thái Tổ	Lý Thường Kiệt	Nguyễn Trãi	6,300,000
11	Trần Chiên (Lộ Hậu Thạnh Mỹ)	Cầu Cái Răng Bé	Cầu Nước Vắn	2,450,000
		Các đoạn còn lại		2,450,000

12	Đường trường Chính trị	Quốc lộ 1	Nhật Tảo	1,400,000
		Nhật Tảo	Chùa Ông Một	1,050,000
13	Lý Thường Kiệt	Ngô Quyền	Cầu Cái Răng	6,300,000
		Cầu Cái Răng	Đại Chủng Viện	2,800,000
14	Ngô Quyền	Lý Thường Kiệt	Nguyễn Trãi	6,300,000
15	Nguyễn Trãi	Ngô Quyền	Quốc lộ 1	4,200,000
16	Nguyễn Trãi nối dài	Quốc lộ 1	Nhật Tảo	1,750,000
		Nhật Tảo	Ngã ba Rạch Ranh	700,000
17	Nguyễn Việt Dũng	Quốc lộ 1	Võ Tánh	2,800,000
18	Nhật Tảo	Võ Tánh	Đường Trường Chính trị	1,050,000
19	Quốc lộ 1	Võ Tánh	Nguyễn Trãi	3,500,000
		Đình Tiên Hoàng	Nguyễn Trãi	3,500,000
		Nguyễn Trãi	Lê Bình	4,900,000
		Lê Bình	Hàng Gòn	3,850,000
20	Trần Hưng Đạo	Đình Tiên Hoàng	Nguyễn Trãi	5,600,000
		Nguyễn Trãi	Lê Bình	3,500,000
		Lê Bình	Hàng Gòn	2,800,000
21	Trung Nữ Vương	Quốc lộ 1	Ngô Quyền	6,300,000
22	Võ Tánh	Quốc lộ 1	Đại Chủng Viện	3,500,000
		Đại Chủng Viện	Nguyễn Việt Dũng	2,800,000
		Nguyễn Việt Dũng	Vàm Ba Láng	1,750,000
23	Khu tái định cư cầu Cần Thơ (phường Hưng Phú)	Toàn khu		1,400,000
24	Khu tái định cư cầu Cần Thơ (phường Ba Láng)	Toàn khu		1,050,000
25	Nguyễn Thị Sáu (đường Số 6, khu dân cư 586)	Võ Nguyên Giáp	Đường Số 15, khu dân cư 586	3,150,000
26	Bùi Quang Trinh (đường Số 8, khu dân cư 586)	Võ Nguyên Giáp	Đường Số 15, khu dân cư 586	3,150,000
27	Lê Nhật Tảo (đường số 14, Khu dân cư 586)	Đường số 1 (Khu dân cư 586)	Đường số 9 (Khu dân cư 586)	3,150,000
28	Cao Minh Lộc (đường số 10, Khu dân cư 586)	Đường số 46 (Khu dân cư 586)	Đường số 61 (Khu dân cư 586)	3,150,000
<b>b) Đất sản xuất, kinh doanh phi nông nghiệp tiếp giáp các trục giao thông</b>				
1	Đường Lê Bình - Phú Thú	Cầu Lê Bình	Đường dẫn cầu Cần Thơ	840,000
		Đường dẫn cầu Cần Thơ	Cái Tắc	700,000
2	Đường cặp sông Cái Răng Bé - Yên Hạ	Từ cầu Cái Răng Bé	Trường THPT Nguyễn Việt Dũng	1,050,000
		Trường THPT Nguyễn Việt Dũng	Khu Thương mại Cái Chanh	700,000



	Đường cặp sông Cái Răng Bé - Thạnh Mỹ	Ranh phường Hưng Thạnh	Ngã ba vàm Nước Vện	700,000
	Đường dẫn cầu Cần Thơ	Cầu Cần Thơ	Cầu Cái Da	1,400,000
		Cầu Cái Da	Quốc lộ 61B	1,050,000
5	Võ Nguyên Giáp (Đường Nam sông Hậu)	Cầu Hưng Lợi	Vòng xoay đường dẫn cầu Cần Thơ	1,400,000
		Vòng xoay đường dẫn cầu Cần Thơ	Rạch Cái Sâu	1,050,000
		Rạch Cái Sâu	Rạch Cái Cui	700,000
6	Đường vào cảng Cái Cui	Võ Nguyên Giáp	Cảng Cái Cui	700,000
7	Lộ Cái Chanh	Ngã ba số 10	Trụ sở UBND phường Thường Thạnh	1,050,000
		Trụ sở UBND phường Thường Thạnh	Trường học và các đường khu thương mại Cái Chanh	1,750,000
8	Lộ chợ số 10	Quốc lộ 1	Bến đò số 10	1,400,000
		Bến đò số 10	Giáp đường trường Chính trị	840,000
9	Lộ Đình Nước Vện	Lê Bình	Cầu Nước Vện	1,400,000
10	Lộ hậu Tân Phú	Toàn tuyến		560,000
11	Lộ mới 10m	Quốc lộ 1	Trần Hưng Đạo nối dài	1,400,000
12	Lộ Phú Thứ - Tân Phú	Toàn tuyến		700,000
13	Nguyễn Hồng	Quốc lộ 1	Sông Ba Láng	1,750,000
14	Quang Trung	Cầu Quang Trung	Vòng xoay đường dẫn cầu Cần Thơ	1,400,000
15	Quốc lộ 1	Hàng Gòn	Cầu số 10 (giáp tỉnh Hậu Giang)	3,500,000
16	Quốc lộ 61B	Quốc lộ 1	Sông Ba Láng	1,400,000
		Sông Ba Láng	Ranh huyện Phong Điền	700,000
17	Trần Hưng Đạo nối dài (thuộc phường Thường Thạnh)	Công trường 6 cầu Cần Thơ	Lộ mới 10 m	840,000
		Lộ mới 10 m	Phần còn lại	1,260,000



**Phụ lục V .4**


**BẢNG GIÁ ĐẤT SẢN XUẤT, KINH DOANH PHI NÔNG NGHIỆP  
TẠI ĐÔ THỊ QUẬN Ô MÔN**

theo Quyết định số 32/2013/QĐ-UBND ngày 26 tháng 12 năm 2013  
của Ủy ban nhân dân thành phố Cần Thơ

Đơn vị tính: đồng/m<sup>2</sup>

STT	TÊN ĐƯỜNG	ĐOẠN ĐƯỜNG		GIÁ năm 2014
		TỪ	ĐẾN	
1	2	3	4	5
<b>a) Đất sản xuất, kinh doanh phi nông nghiệp tại đô thị</b>				
1	Bến Bạch Đằng	Đầu vàm Tắc Ông Thục	Hết dãy phố 06 căn	7,000,000
2	Cách Mạng Tháng Tám	Trần Quốc Toàn	Cổng Bệnh viện Ô Môn	4,900,000
3	Châu Văn Liêm	Quốc lộ 91	Cách Mạng Tháng Tám	5,600,000
4	Đình Tiên Hoàng	Trần Hưng Đạo	Bến Bạch Đằng	7,000,000
5	Đường 26 tháng 3	Quốc lộ 91	Kim Đồng	9,800,000
6	Đường 3 tháng 2	Kim Đồng	Huỳnh Thị Giang	4,200,000
7	Đường 30 tháng 4	Trần Hưng Đạo	Bệnh viện Ô Môn	3,500,000
8	Đường tỉnh 922	Quốc lộ 91	Cầu Rạch Nhum	2,800,000
9	Huỳnh Thị Giang	Châu Văn Liêm	Đường 26 tháng 3	4,900,000
10	KDC thương mại Bằng Tảng	Sau thâm hậu 50m Quốc Lộ 91 trở vào		2,800,000
11	Kim Đồng	Đường 26 tháng 3	Rạch Cây Me	5,600,000
12	Lê Quý Đôn	Trần Hưng Đạo	Bến Bạch Đằng	7,000,000
13	Lê Văn Tám	Đường 26 tháng 3	Cách Mạng Tháng Tám	4,900,000
14	Lưu Hữu Phước	Đường 26 tháng 3	Châu Văn Liêm	5,600,000
15	Ngô Quyền	Trần Hưng Đạo	Bến Bạch Đằng	7,000,000
16	Nguyễn Du	Lưu Hữu Phước	Nguyễn Trãi	4,900,000
17	Nguyễn Trãi	Đường 3 tháng 2	Trần Phú	4,200,000
18	Phan Đình Phùng	Cách Mạng Tháng Tám	Trần Quốc Toàn	4,900,000
19	Quốc Lộ 91	Cầu Ông Tành	Cầu Ô Môn (phía bên phải)	3,360,000
		Cầu Ông Tành	Cầu Ô Môn (phía bên trái)	2,800,000
20	Trần Hưng Đạo	Kim Đồng	Cầu Huyện đội	9,100,000
21	Trần Quốc Toàn	Đường 26 tháng 3	Châu Văn Liêm	5,600,000
22	Lý Thường Kiệt	Đường 26 tháng 3	Bến Bạch Đằng	2,800,000
23	Trần Nguyên Hãn	Đường 26 tháng 3	Bến Bạch Đằng	2,800,000
24	Nguyễn Trung Trực	Đường 26 tháng 3	Chợ Ô Môn	5,600,000
25	Đắc Nhẫn (đường vào Trường Dân tộc Nội trú)	Quốc Lộ 91	Rạch Sáu Thước	840,000
26	Đường nội bộ khu Dân tộc Nội trú (trừ tuyến đường đã đặt tên)	Toàn bộ các tuyến đường		840,000

27	Khu phố thương mại Thịnh Vượng	Trục số 1 tiếp giáp đường Trần Hưng Đạo		2,800,000
		Các trục đường còn lại		2,100,000
28	Khu tái định cư và nhà ở công nhân Khu công nghiệp Trà Nóc II	Toàn bộ các tuyến đường		1,050,000
<b>b) Đất sản xuất, kinh doanh phi nông nghiệp tiếp giáp các trục giao thông:</b>				
1	Bến Bạch Đằng nối dài	Cầu Ô Môn	Giáp dẫy phố 06 căn	2,450,000
2	Bến Hoa Viên	Trần Hưng Đạo	Cầu Đúc ngang nhà máy Liên Hiệp	1,190,000
		Cầu Đúc ngang nhà máy Liên Hiệp	Cầu đúc vào chùa Long Châu	840,000
3	Chợ Thới Long	Cầu Chợ	Cầu Bà Ruôi	2,800,000
4	Chợ Phước Thới	Quốc lộ 91	Cầu Chùa (trừ hành lang đường sông)	2,450,000
5	Chợ Thới An	Hẻm nhà thương	Đình Thới An	2,100,000
6	Đường tỉnh 920B	Quốc lộ 91	Nhà máy Nhiệt điện Ô Môn	1,400,000
		Quốc lộ 91	Cầu Ba Rích (Bên phải)	840,000
		Quốc lộ 91	Cầu Ba Rích (Bên trái)	560,000
		Cầu Ba Rích	Cầu Tâm Vu (Bên phải)	700,000
		Cầu Ba Rích	Cầu Tâm Vu (Bên trái)	490,000
		Cầu Tâm Vu	UBND phường Thới An (Bên phải)	1,050,000
7	Đường tỉnh 923	Quốc lộ 91	Cầu Giáo Dẫn	840,000
		Cầu Giáo Dẫn	Trung tâm quy hoạch phường Trường Lạc (Bên phải)	700,000
		Cầu Giáo Dẫn	Trung tâm quy hoạch phường Trường Lạc (Bên trái)	700,000
		Khu quy hoạch phường Trường Lạc (từ cống Bảy Hố)	Rạch Xéo Đé (Bên phải)	700,000
		Khu quy hoạch phường Trường Lạc (từ cống Bảy Hố)	Rạch Xéo Đé (Bên trái)	840,000
8	Hai bên chợ Ba Se	Sông Tác Ông Thục	Đường tỉnh 923	2,100,000
9	Hương lộ Bằng Tăng	Lộ Miếu Ông	Rạch Cây Sung	2,100,000
		Quốc lộ 91	Lộ Miếu Ông (Bên trái)	700,000
		Quốc lộ 91	Nhà thông tin khu vực Thới Hưng (bên phải)	1,050,000
		Nhà thông tin khu vực Thới Hưng	Lộ Miếu Ông (bên phải)	700,000




	Lê Lợi	Trần Hưng Đạo	Hết xương cưa Quốc doanh (cũ)	1,750,000
		Từ xương cưa	Thánh Thất Cao Đài	525,000
	Lộ chùa	Đầu lộ chùa	Cầu Di Tho (trái, phải)	525,000
12	Quốc lộ 91	Cầu Sang Trắng I	Cầu Sang Trắng II (Hai bên QL91)	2,100,000
		Cầu Sang Trắng II	Chợ bến đò Đu Đù	1,680,000
		Chợ bến đò Đu Đù	Cầu Tắc Ông Thục	1,260,000
		Cầu Tắc Ông Thục	Cầu Ông Tánh	2,100,000
		Cầu Ô Môn	Cống Ông Tà	840,000
		Cống Ông Tà	UBND phường Long Hưng (Bên phải)	700,000
		Cầu Viện lúa ĐBSCL	UBND phường Long Hưng (Bên trái)	420,000
		UBND phường Long Hưng	Đầu lộ Nông trường Sông Hậu (bên trái)	700,000
		UBND phường Long Hưng	Đầu lộ Nông trường Sông Hậu (bên phải, trừ đoạn thuộc Khu dân cư thương mại Bằng Tăng)	1,050,000
		Đầu lộ Nông trường Sông Hậu	Ranh quận Thốt Nốt	700,000
13	Quốc lộ 91B (Nguyễn Văn Linh)	Đoạn thuộc Ô Môn		1,050,000
14	Trần Hưng Đạo	Cầu Huyện đội	Trường Lương Định Của	2,800,000
		Trường Lương Định Của	Cống chào	1,750,000
15	Trung Nữ Vương	Trần Hưng Đạo	Rạch Cây Me	3,150,000
6	Đường số 2 TT Điện lực Ô Môn	Quốc lộ 91	TT Điện lực Ô Môn	700,000
17	Đường Thới Long - Sông Hậu	Cầu Rạch Cây Sung	Bến đò Cái Dứa	700,000
18	Lộ Nông Trường Sông Hậu	Quốc lộ 91	Ranh xã Thới Long	560,000

Phụ lục V.5

**BẢNG GIÁ ĐẤT SẢN XUẤT, KINH DOANH PHI NÔNG NGHIỆP  
TẠI ĐÔ THỊ QUẬN THỐT NỐT**

Kèm theo Quyết định số 32/2013/QĐ-UBND ngày 26 tháng 12 năm 2013  
của Ủy ban nhân dân thành phố Cần Thơ

Đơn vị tính: đồng/m<sup>2</sup>



STT	TÊN ĐƯỜNG	ĐOẠN ĐƯỜNG		GIA
		TỪ	ĐẾN	năm 2014
1	2	3	4	5
<b>a) Đất sản xuất, kinh doanh phi nông nghiệp tại đô thị</b>				
1	Bạch Đằng	Quốc lộ 91	Bến đò Tân Lộc	8,400,000
2	Đường 30 Tháng 4	Quốc lộ 91	Nguyễn Văn Kim	4,900,000
3	Đường bờ kè	Cầu Thốt Nốt	Bến đò Tân Lộc	8,400,000
4	Đường lộ Chùa	Quốc lộ 91	Sông Hậu	1,050,000
5	Đường Lộ mới	Quốc lộ 91	Công trường tiểu học Thốt Nốt	4,200,000
6	Đường Lộ mới	Quốc lộ 91	Kho Mai Anh	1,750,000
7	Đường Lộ mới	Cầu Thốt Nốt	Đường lộ mới	1,750,000
8	Đường Lộ mới (Trạm thú y)	Nguyễn Thái Học	Nguyễn Trung Trực	4,900,000
9	Đường Lộ Ông Ba	Quốc lộ 91	Sông Hậu	2,100,000
10	Đường nhà máy Ngô Nguyên Thanh	Lê Thị Tạo	Sông Hậu	2,800,000
11	Đường Tái định cư Mũi Tàu	Lê Thị Tạo	Vàm Lò Gạch	1,750,000
12	Sư Vạn Hạnh	Quốc lộ 91	Tịnh xá Ngọc Trung Tầng	3,500,000
13	Phan Đình Giót	Quốc lộ 91	Lê Thị Tạo	3,500,000
14	Hòa Bình	Lê Lợi	Nguyễn Thái Học	8,400,000
15	Lê Lợi	Quốc lộ 91	Bến đò Tân Lộc	8,400,000
		Quốc lộ 91	Cầu Chùa	7,000,000
16	Lê Thị Tạo	Lê Lợi	Phan Đình Giót	8,400,000
		Phan Đình Giót	Mũi Tàu	6,300,000
17	Lộ Sân Banh	Quốc lộ 91	Sông Hậu	840,000
18	Nguyễn Công Trứ	Quốc lộ 91	Lê Thị Tạo	5,600,000
19	Nguyễn Thái Học	Quốc lộ 91	Lê Thị Tạo	8,400,000
20	Nguyễn Thái Học nối dài	Quốc lộ 91	Nguyễn Văn Kim	7,000,000
21	Nguyễn Thị Lưu	Quốc lộ 91	Rạch Mương Miếu	560,000
22	Nguyễn Trung Trực	Quốc lộ 91	Lê Thị Tạo	7,000,000
23	Nguyễn Văn Kim	Lê Lợi	Đường 30 tháng 4	2,800,000
24	Quốc lộ 91	Lộ Sân Banh	Lộ Ông Ba	4,900,000
		Khu dân cư khu vực Phụng Thạnh 1 (ngang lộ Ông Ba)		840,000
		Lộ Ông Ba	Cầu Thốt Nốt	5,600,000
		Cầu Thốt Nốt	Công Lò Heo	8,400,000
		Công Lò Heo	Mũi Tàu	4,200,000
		Mũi Tàu	Cái Sơn (Văn phòng khu vực)	2,800,000

25	Tự Do	Lê Lợi	Nguyễn Thái Học	8,400,000
26	Trung Nữ Vương	Quốc lộ 91	Nguyễn Văn Kim	2,800,000
27	Thoại Ngọc Hầu	Các tuyến đường thuộc khu trung tâm dân cư thương mại		8,400,000
<b>b) Đất sản xuất, kinh doanh phi nông nghiệp tiếp giáp các trục đường giao thông</b>				
1	Cặp Quốc lộ 80	Trung tâm ngã ba Lộ Tê	Cầu ZêRô	1,750,000
		Cầu Zerô	Cầu số 1	1,050,000
2	Cặp Quốc lộ 91	Cái Sơn	Cầu Trà Uôi	1,400,000
		Các đoạn đường còn lại của phường Thới Thuận, phường Thuận An.		1,400,000
		Công Rạch Rạp	Cầu Cái Sắn	1,750,000
		Lộ Sân Banh	Cai Tư	2,100,000
		Cai Tư	Cầu Cái Ngãi	1,400,000
		Các đoạn đường còn lại của phường: Trung Kiên, Thuận Hưng và Tân Hưng.		700,000
3	Đường tỉnh 921	Cầu Chùa	Cầu Trà Bay	2,800,000
		Cầu Trà Bay	Giáp ranh chợ Rạch Rích	1,400,000
		Trung tâm chợ Bắc Đông	Chùa Vi Phước (phường Thạnh Hòa)	1,750,000
		Trung tâm chợ Bắc Đông	Về Trung An 100m (thuộc phường Thạnh Hòa)	1,750,000
		Các đoạn đường còn lại tiếp giáp trục lộ giao		700,000
4	Đường tránh chợ Cầu Sắt Thơm Rơm	Phía chợ		1,050,000
		Phía hướng về Thốt Nốt		980,000
5	Nguyễn Trọng Quyền	Quốc lộ 91	Cầu Thủy Lợi	700,000
		Đoạn còn lại thuộc đường Nguyễn Trọng Quyền		560,000
6	Hương lộ Tân Lộc	Bến đò Long Châu (đầu Cồn)	Rạch Ông Chủ	700,000
		Ranh chợ phường qua mỗi bên 150m		700,000
		Các đoạn đường còn lại tiếp giáp hương lộ		560,000
7	Khu dân cư chợ Bò Ót	Toàn khu		2,100,000
8	Khu dân cư chợ gạo	Toàn khu		700,000
9	Khu dân cư phường Trung Kiên	Khu dân cư chợ dân lập khu vực Lân Thạnh 2		840,000
		Quốc lộ 91 – bến đò Tân Lộc (đường bến đò Trung Kiên – Tân Lộc) khu vực Qui Thạnh 1.		840,000



	Khu dân cư Thuận An	Toàn khu		840,000
	Mai Văn Bộ	Quốc lộ 91	Chợ phường (phía lộ)	560,000
12	Phường Trung Kiên	Các khu dân cư còn lại của khu vực Qui Thạnh 1		630,000
13	Tuyến đường	Cầu Thốt Nốt	Cầu Trà Cui (phía Phụng Thạnh 2)	630,000
14	Trung tâm cầu Bò Ót	Từ tim cầu qua mỗi bên 500m		2,450,000
15	Trung tâm cầu Cần Thơ Bé	Từ tim cầu	Mai Văn Bộ qua kinh lộ và đến cầu sắt Thơm Rơm	560,000
		Từ tim cầu	Tịnh Thất Thường Tịnh (phía kinh lộ)	560,000
16	Trung tâm cầu Cần Thơ Bé - Chợ cầu Cần Thơ Bé (từ cầu vào 157m)	Từ tim cầu	Mai Văn Bộ	1,050,000
		Từ tim cầu	Lộ Bích Vàm (phía lộ)	1,050,000
17	Trung tâm cầu sắt Thơm Rơm	Từ tim cầu	Hết thửa 254 khu vực Tân Lợi 2	1,050,000
		Từ tim cầu	Hết thửa 421 khu vực Tân Phước (Trường học)	1,050,000
		Chợ Thơm Rơm		1,050,000
18	Trung tâm chợ phường Thuận Hưng	Ranh chợ ra 4 phía (mỗi phía 200m).		1,050,000
19	Ven sông Cái Sắn	Vàm Cái Sắn	Cầu Cái Sắn	1,050,000
		Cầu Cái Sắn	Cầu ZeRô	1,050,000
20	Ven sông Hậu (tính thâm hậu 50m)	Vàm Cái Sắn	Vàm Lò Gạch (Mũi tàu)	1,260,000
		Vàm Lò Gạch (mũi Tàu)	Lộ Sân Banh	1,400,000
		Lộ Sân Banh	Vàm Cai Tư	700,000
		Vàm Cai Tư	Giáp ranh quận Ô Môn	560,000
21	Ven sông Thốt Nốt	Cầu Chùa	Cầu Trà Bay (phía Đường tỉnh 921)	1,750,000
		Cầu Thốt Nốt	Cầu Trà Bay (phía Phụng Thạnh 2)	630,000
22	Khu dân cư chợ Phúc Lộc 1, phường Trung Nhứt			560,000



**Phụ lục V.6**

**BẢNG GIÁ ĐẤT SẢN XUẤT, KINH DOANH PHI NÔNG NGHIỆP  
TẠI ĐÔ THỊ HUYỆN PHONG ĐIỀN**

(Kèm theo Quyết định số 32/2013/QĐ-UBND ngày 26 tháng 12 năm 2013  
của Ủy ban nhân dân thành phố Cần Thơ)

Đơn vị tính: đồng/m<sup>2</sup>

STT	TÊN ĐƯỜNG	ĐOẠN ĐƯỜNG		GIÁ năm 2014
		TỪ	ĐẾN	
1	2	3	4	5
<b>Đất sản xuất, kinh doanh phi nông nghiệp tại đô thị, trong các khu dân cư và tiếp giáp các trục đường giao thông</b>				
1	Chiêm Thành Tấn (trục số 7, Trung tâm thương mại - hành chính huyện)	Trục số 3	Trục số 10	1,260,000
2	Nguyễn Thái Bình (trục số 1, Trung tâm thương mại - hành chính huyện)	Lộ Vòng Cung	Hết đoạn trải nhựa	1,260,000
3	Các trục hành chính trung tâm huyện	Trục số 4, 5, 8, 13, 14 Khu dân cư thương mại, dịch vụ thị trấn		1,260,000
		Trục đường số 12		1,050,000
4	Đê KH9 (đường cấp 5 đồng bằng)	Ranh quận Ô Môn	Giáp tỉnh Hậu Giang	350,000
5	Đường An Khám Ông Hào	Suốt tuyến		490,000
6	Đường Nguyễn Văn Cừ nối dài (khu khai thác quỹ đất, tính trong thâm hậu 50m)	Giáp ranh quận Ninh Kiều, quận Bình Thủy	Tuyến Mỹ Khánh - Bông Vang	3,500,000
7	Đường Nguyễn Văn Cừ nối dài (khu khai thác quỹ đất, tính ngoài thâm hậu 50m)	Giáp ranh quận Ninh Kiều, quận Bình Thủy	Tuyến Mỹ Khánh - Bông Vang	1,400,000
8	Đường tỉnh 918 (Hương lộ 28)	Cầu Xèo Tre	Ranh phường Long Tuyền	560,000
9	Lộ Vòng Cung (Đường tỉnh 923)	Giáp phường An Bình	Cầu Ông Đề	1,540,000
		Cầu Ông Đề	Cầu Rạch Chuối	1,400,000
		Cầu Rạch Chuối	Cầu Trà Niên	1,750,000
		Cầu Trà Niên	Cống Ba Lù	2,800,000
		Cống Ba Lù	Cống Rạch Bần	1,540,000
		Cống Rạch Bần	Giáp ranh xã Tân Thới	1,050,000
		Ranh thị trấn	Cầu Rạch Miếu	840,000
		Cầu rạch Miếu	Ranh Ô Môn	560,000

10	Đường tỉnh 926	Cầu Tây Đô	Cầu Cây Cắm - Nhơn Ái	700,000
		Cầu Cây Cắm - Nhơn Ái	Cầu Mương Cao	560,000
		Cầu Mương Cao	Cầu Kinh Tắc	490,000
		Cầu Kinh Tắc	Cầu Ba Chu	1,050,000
		Cầu Cần Đước	Kinh Một Ngàn	420,000
11	Đường tỉnh 932	Trường Trung học Nhơn Nghĩa	Cầu Lò Đường	420,000
		Cầu Lò Đường	giáp ranh xã Nhơn Nghĩa A	350,000
12	Khu chợ tự tiêu, tự sản - Chợ vải và các đường hẻm (thị trấn Phong Điền)	Khu chợ tự tiêu, tự sản		2,450,000
		Chợ vải và các đường hẻm		2,100,000
13	Khu dân cư vượt lũ xã Trường Long, Trường Long A	Khu bán giá cao		560,000
14	Khu dân cư xã Tân Thới	Suốt tuyến		700,000
15	Khu thương mại xã Trường Long	Giáp đường tỉnh 926 (xã Trường Long cũ)		1,050,000
16	Khu trung tâm Thương mại huyện Phong Điền	Trục chính		1,400,000
		Trục phụ		1,050,000
17	Lộ cầu Nhiêm - Trường Thành	Giáp đường tỉnh 923 đi Trường Thành		350,000
18	Quốc lộ 61B	Ranh quận Cái Răng	Rạch So Đũa (thuộc xã Nhơn Nghĩa)	560,000
		Rạch So Đũa (thuộc xã Nhơn Nghĩa)	Rạch Trâu Hôi (giáp ranh tỉnh Hậu Giang)	420,000
19	Phan Văn Trị (Trục số 2, Khu trung tâm thương mại - hành chính huyện Phong Điền)	Giáp Đường tỉnh 923	Trục số 7	3,500,000
		Trục số 7	Trung tâm y tế dự phòng	1,750,000
20	Tuyến đường Trường Long - Vàm Bi	Cầu Ba Chu	Vàm Bi	350,000
21	Tuyến Mỹ Khánh - Bông Vang (Trừ đoạn qua Khu tái định cư xã Mỹ Khánh)	Đường tỉnh 923	Cầu Rạch Dinh	1,260,000
		Cầu Rạch Dinh	Cầu Rạch Nhum	1,050,000
22	Khu tái định cư xã Mỹ Khánh (thuộc dự án khai thác quỹ đất)	Các lô nền tiếp giáp đường Nguyễn Văn Cừ		2,800,000
		Các lô nền tiếp giáp tuyến Mỹ Khánh - Bông Vang		2,100,000
		Các tuyến đường còn lại		1,750,000
23	Tuyến Nhơn Ái - Trường Long	Cống KH9	Vàm Ông Hào	350,000
24	Đường vào khu mộ Phan Văn Trị	Đường tỉnh 923	Cầu Cái Tắc	840,000
		Cầu Cái Tắc	Mộ Cụ Phan Văn Trị	700,000
25	Đường nối từ Đường Phan Văn Trị đến Cầu Tây Đô	Đường Phan Văn Trị	Cầu Tây Đô	2,100,000



**Phụ lục V.7**

**BẢNG GIÁ ĐẤT SẢN XUẤT, KINH DOANH PHI NÔNG NGHIỆP  
TẠI ĐÔ THỊ HUYỆN THỚI LAI**

Kèm theo Quyết định số 32/2013/QĐ-UBND ngày 26 tháng 12 năm 2013  
của Ủy ban nhân dân thành phố Cần Thơ

Đơn vị tính: đồng/m<sup>2</sup>

STT	TÊN ĐƯỜNG	ĐOẠN ĐƯỜNG		GIÁ năm 2014
		TỪ	ĐẾN	
1	2	3	4	5
<b>Đất sản xuất, kinh doanh phi nông nghiệp tại đô thị, trong các Khu dân cư và tiếp giáp các trục đường giao thông</b>				
1	Cụm dân cư vượt lũ các xã: Trường Xuân, Trường Thành	Trục chính		700,000
		Trục phụ		490,000
2	Cụm dân cư vượt lũ các xã: Đông Thuận, Đông Bình, Trường Xuân A	Trục chính		490,000
		Trục phụ		350,000
3	Cụm dân cư vượt lũ các xã: Thới Tân, Định Môn	Trục chính		350,000
		Trục phụ		280,000
4	Chợ thị trấn Thới Lai	Thị trấn phía bên chợ và hai bên nhà lồng chợ		3,500,000
		Bên kia sông chợ thị trấn Thới Lai từ vàm Kinh Đứng	Vàm Nhà Thờ	630,000
5	Đường tỉnh 919	Giáp ranh huyện Phong Điền	Giáp ranh huyện Cờ Đỏ	700,000
6	Đường tỉnh 922	Cầu Rạch Nhum	Cầu Tắc Cà Đi (Bên trái)	525,000
			Cầu Tắc Cà Đi (Bên phải)	700,000
		Cầu Tắc Cà Đi	Cầu Xẻo Xào (Bên trái)	1,750,000
			Cầu Xẻo Xào (Bên phải)	2,100,000
		Cầu Xẻo Xào	Cầu Sắt Lớn	3,500,000
		Cầu Sắt Lớn	Cầu Cồn Chen (Bên trái)	910,000
			Cầu Cồn Chen (Bên phải)	1,050,000
		Cầu Cồn Chen	Ranh huyện Cờ Đỏ (Bên trái)	280,000
Ranh huyện Cờ Đỏ (Bên phải)	420,000			
7	Đường thị trấn Thới Lai – xã Đông Bình	Đường tỉnh 922	Cầu Đông Pháp	700,000
		Cầu Đông Pháp	Cầu Bảy Phầm (Bên phải)	280,000
			Cầu Bảy Phầm (Bên trái)	350,000
		Cầu Bảy Phầm	Đường tỉnh 919 (Bên phải)	280,000
			Đường tỉnh 919 (Bên trái)	420,000
Đường tỉnh 919	Xã Đông Bình	350,000		

8	Đường thị trấn Thới Lai - xã Trường Xuân A	Cầu Búng Lớn	Khu dân cư vượt lũ Trường Xuân (Bên trái)	280,000
			Khu dân cư vượt lũ Trường Xuân (Bên phải)	420,000
		Tuyến lộ trước khu dân cư vượt lũ (Bên trái)	Hướng cầu Bà Đầm	980,000
		Tuyến lộ trước khu dân cư vượt lũ (Bên phải)		630,000
		Khu chợ trung tâm: cấp kinh Bà Đầm	Hết ranh đất nhà bà Năm Dung	700,000
		Các phần còn lại trong khu vực chợ		350,000
		Cầu Bà Đầm	Kinh Ranh (Bên trái)	280,000
	Kinh Ranh (Bên phải)	350,000		
9	Khu dân cư Huệ Phát	Trục chính		1,400,000
		Trục phụ		840,000
10	Thị trấn Thới Lai (Trừ khu dân cư Huệ Phát)	Ngã ba (Thới Lai - Trường Xuân)	Ranh xã Trường Thắng (Bên trái)	700,000
			Ranh xã Trường Thắng (Bên phải)	840,000
		Cầu Sắt Lớn	Ranh xã Trường Thắng	490,000
11	Xã Định Môn	Cầu Vàm Nhon	Cầu Mương Huyện	350,000
		Cầu Mương Huyện	Cầu Trà An	420,000
		Cầu Trà An	Cầu Ngã Tư (Ngã tư nhà Thờ)	350,000
12	Xã Trường Thắng	Ranh thị trấn Thới Lai	Cầu Ông Định (Bên trái)	350,000
			Cầu Ông Định (Bên phải)	420,000
		Cầu Ông Định	Cầu Búng Lớn (Bên trái)	280,000
			Cầu Búng Lớn (Bên phải)	315,000
13	Xã Trường Thành	Khu dân cư vượt lũ	Ranh Rạch Giữa (mé sông)	700,000
			Ranh Rạch Giữa (lộ mới)	700,000
		Rạch Giữa	Ranh xã Tân Thới (mé sông)	280,000
			Ranh xã Tân Thới (lộ mới)	350,000
14	Khu hành chính huyện Thới Lai (Trừ phần tiếp giáp Đường tỉnh 922)	Toàn khu		1,400,000



**Phụ lục V.8**

**BẢNG GIÁ ĐẤT SẢN XUẤT, KINH DOANH PHI NÔNG NGHIỆP  
TẠI ĐÔ THỊ HUYỆN CỜ ĐỎ**

(Kèm theo Quyết định số 32 /2013/QĐ-UBND ngày 26 tháng 12 năm 2013  
của Ủy ban nhân dân thành phố Cần Thơ)

Đơn vị tính: đồng/m<sup>2</sup>

STT	TÊN ĐƯỜNG	ĐOẠN ĐƯỜNG		GIÁ năm 2014
		TỪ	ĐẾN	
1	2	3	4	5
<b>Đất sản xuất, kinh doanh phi nông nghiệp tại đô thị, tiếp giáp các trục đường giao thông và trong các khu dân cư</b>				
1	Cụm dân cư vượt lũ Xã Thạnh Phú	Các lô nền tiếp giáp Đường tỉnh 921		700,000
		Các lô nền còn lại		420,000
2	Cụm dân cư vượt lũ Xã Trung Hưng	Các lô nền xung quanh chợ Trung Hưng		1,400,000
		Các lô nền tiếp giáp Đường tỉnh 921		1,050,000
		Các lô nền còn lại		560,000
		Toàn cụm Ba Đá - Trung Hưng (Toàn cụm)		350,000
3	Cụm dân cư vượt lũ Xã Trung Thạnh	Các lô nền tiếp giáp trục chính cặp sông Thốt Nốt và trục đường từ cầu Lấp Vò đến trục đường số 2 KDCVL		490,000
		Các lô nền còn lại		350,000
4	Cụm dân cư vượt lũ xã Đông Hiệp	Các lô nền tiếp giáp Đường tỉnh 922		630,000
		Trục chính (xung quanh nhà lồng chợ Đông Hiệp)		490,000
		Trục phụ (từ Đường tỉnh 922 - cầu Kinh Đứng)		420,000
		Các trục còn lại		350,000
5	Cụm dân cư vượt lũ xã Thới Đông	Các lô nền tiếp giáp Đường Cờ Đỏ - xã Thới Đông		630,000
		Trục chính (hai bên nhà lồng chợ)		490,000
		Các trục còn lại		350,000
6	Lê Đức Thọ (Đường tỉnh 922) (Bên phải tiếp giáp trục đường giao thông. Bên trái tiếp giáp mương lộ. Hướng từ huyện Thới Lai đến thị trấn Cờ Đỏ)	Ranh thị trấn Cờ Đỏ (Giáp Đông Thắng)	Cầu Kinh Ngang (Cờ Đỏ) (Bên trái)	560,000
		Ranh thị trấn Cờ Đỏ (Giáp Đông Thắng)	Cầu Kinh Ngang (Cờ Đỏ) (Bên phải)	840,000
		Cầu Kinh Ngang	Ngã ba giao lộ Đường Lê Đức Thọ - Hà Huy Giáp	1,750,000

7	Chợ thị trấn Cờ Đỏ (Bên kia sông ngang chợ Cờ Đỏ)	Cầu Cờ Đỏ	Kinh Đứng	1,540,000
		Cầu Cờ Đỏ	Kinh số 1	1,190,000
		Kinh số 1	Giáp ranh Thới Xuân	560,000
8	Đường tỉnh 919 (Bốn Tổng - Một Ngàn)	Ranh thị trấn Cờ Đỏ (Xã Thanh Phú)	Ranh huyện Vĩnh Thạnh (Cầu Sáu Bọng)	840,000
		Cầu Đường Tắt	Giáp ranh huyện Thới Lai	840,000
9	Đường Sĩ Cuồng	Đoạn qua huyện Cờ Đỏ		350,000
10	Đường tỉnh 921 (thị trấn Cờ Đỏ)	Cầu Năm Châu	Cầu Kinh Bốn Tổng	1,400,000
		Cầu Kinh Bốn Tổng	Đường tỉnh 919 (thâm hậu tới sông Xáng Thốt Nốt)	1,750,000
11	Đường tỉnh 921 (xã Thanh Phú)	Ranh xã Trung Hưng	Cầu Huyện Chơn	420,000
		Cầu Huyện Chơn	cầu Hội Đồng Khương (trừ Cụm dân cư vượt lũ)	525,000
		Cầu Hội đồng Khương	Cầu Năm Châu (Giáp ranh Thị trấn Cờ Đỏ)	420,000
12	Đường tỉnh 921 (xã Trung An)	Cầu Vạn Lịch	Cầu Trà Ếch	1,050,000
		Khu vực chợ Trung An giới hạn từ Cầu Trà Ếch	Cống Chùa thâm hậu đến hết mương cũ (130m)	1,190,000
		Cống Chùa	Rạch Xéo Xây Lớn	700,000
13	Đường tỉnh 921 (xã Trung Hưng)	Cầu Xéo Xây lớn	Cầu Cái He	840,000
		Cầu Cái He	Cầu Ngã Tư (chợ xã) (Trừ cụm CDVL)	1,050,000
		Cầu Ngã Tư	Ranh xã Thanh Phú	420,000
14	Đường tỉnh 922 (Bên phải tiếp giáp trục đường giao thông. Bên trái tiếp giáp mương lộ. Hướng từ ranh huyện Thới Lai đến thị trấn Cờ Đỏ))	Ranh xã Xuân Thắng	Ranh Cụm DCVL xã Đông Hiệp (Bên trái)	350,000
		Ranh xã Xuân Thắng	Ranh Cụm DCVL xã Đông Hiệp (Bên phải)	490,000
		Ranh cụm DCVL xã Đông Hiệp (Trừ cụm CDVL)	Hết ranh Trường THCS Đông Hiệp (Bên trái)	420,000
		Ranh cụm DCVL xã Đông Hiệp (Trừ cụm CDVL)	Hết ranh Trường THCS Đông Hiệp (Bên phải)	630,000
		Ranh trường THCS Đông Hiệp	Ranh xã Đông Thắng (Bên trái)	350,000
		Ranh trường THCS Đông Hiệp	Ranh xã Đông Thắng (Bên phải)	490,000
		Ranh xã Đông Thắng	Ranh thị trấn Cờ Đỏ (Bên trái)	420,000
		Ranh xã Đông Thắng	Ranh thị trấn Cờ Đỏ (Bên phải)	700,000
15	Đường Thị trấn Cờ Đỏ - xã Thới Đông	Ranh xã Thới Xuân - xã Thới Đông	Giáp ranh khu DCVL xã Thới Đông	420,000
		Ranh khu DCVL xã Thới Đông (Trừ cụm CDVL)	Kênh Ranh	630,000
		Ranh thị trấn Cờ Đỏ (Xã Thới Xuân)	Giáp ranh xã Thới Đông	420,000



16	Khu dân cư Bắc Đuống (xã Trung Thạnh)	Toàn khu		840,000
17	Đường ô tô đến trung tâm xã Thới Xuân	Đường tỉnh 919	cầu Kinh Lồng Ống (Hai bên)	700,000
		cầu Kinh Lồng Ống	cầu Kinh Lò Thiêu (Hai bên)	420,000
		cầu Kinh Lò Thiêu	Cầu Số 4 (Sông Xáng Thốt Nốt) (bên trái)	350,000
18	Đường ô tô đến trung tâm xã Thới Hưng	Đường tỉnh 922	Cầu kinh Ấp 3	560,000
		Cầu kinh Ấp 3	Kinh 200 (Giáp ranh phường Long Hưng, Quận Ô Môn)	700,000
19	Đường Nông trường Cờ Đỏ (Trục đường vào Cty TNHH MTV Nông nghiệp Cờ Đỏ) (Hai bên)	Đường tỉnh 919	Kinh Số 1	560,000
		Kinh Số 1	Kinh Số 4	420,000
		Kinh Số 4	Kinh ranh	280,000
20	Đường ô tô đến Trung tâm xã Trung Thạnh	Cầu Bắc Đuống (Trừ Khu dân cư Bắc Đuống, xã Trung Thạnh)	Giáp ranh Cụm DCVL xã Trung Thạnh	560,000
21	Hà Huy Giáp (Đường Tỉnh 919)	Ranh thị trấn Cờ Đỏ (Xã Thạnh Phú)	Cầu Cờ Đỏ	1,050,000
		Cầu Cờ Đỏ	Ngã ba giao lộ Đường Lê Đức Thọ - Hà Huy Giáp	1,750,000
		Ngã ba giao lộ Đường Lê Đức Thọ - Hà Huy Giáp	Cầu Đường Tắt	1,050,000

Phụ lục V.9

**BẢNG GIÁ ĐẤT SẢN XUẤT, KINH DOANH PHI NÔNG NGHIỆP  
TẠI ĐÔ THỊ HUYỆN VĨNH THẠNH**


Kèm theo Quyết định số 32/2013/QĐ-UBND ngày 26 tháng 12 năm 2013  
của Ủy ban nhân dân thành phố Cần Thơ

Đơn vị tính: đồng/m<sup>2</sup>



STT	TÊN ĐƯỜNG	ĐOẠN ĐƯỜNG		GIÁ năm 2014
		TỪ	ĐẾN	
1	2	3	4	5
<b>Đất sản xuất, kinh doanh phi nông nghiệp tại đô thị trong các Khu dân cư và tiếp giáp các trục đường giao thông</b>				
1	Cụm dân cư vượt lũ - thị trấn Thạnh An	Vị trí lô nền tiếp giáp các đường nội bộ trong cụm dân cư vượt lũ		350,000
2	Cụm dân cư vượt lũ - thị trấn Vĩnh Thạnh	Vị trí lô nền có mặt tiền tiếp giáp Quốc lộ 80		1,750,000
3	Cụm dân cư vượt lũ - thị trấn Vĩnh Thạnh	Vị trí lô nền tiếp giáp các đường nội bộ trong cụm dân cư vượt lũ		350,000
4	Cụm dân cư vượt lũ - xã Thạnh An	Toàn cụm		210,000
5	Cụm dân cư vượt lũ - xã Thạnh Lộc	Toàn cụm		210,000
6	Cụm dân cư vượt lũ - xã Thạnh Lộc (Sáu Bọng)	Toàn cụm		210,000
7	Cụm dân cư vượt lũ - xã Thạnh Mỹ (số 8)	Vị trí lô nền có mặt tiền tiếp giáp Quốc lộ 80		560,000
8	Cụm dân cư vượt lũ - xã Thạnh Mỹ (số 8)	Vị trí lô nền tiếp giáp các đường nội bộ trong cụm dân cư vượt lũ		210,000
9	Cụm dân cư vượt lũ - xã Thạnh Thắng	Toàn cụm		210,000
10	Các Cụm dân cư vượt lũ xã Vĩnh Trinh	Vị trí lô nền có mặt tiền tiếp giáp Quốc lộ 80		560,000
11	Cụm dân cư vượt lũ - xã Vĩnh Trinh	Vị trí lô nền tiếp giáp các đường nội bộ trong cụm dân cư vượt lũ		210,000
12	Đường Bờ Tràm	Kênh Thăng Lợi 1	Kênh Bốn Tổng	210,000
13	Đường Kênh Thầy Ký (Bờ phía đông)	Sau thâm hậu 50m Quốc lộ 80	Cầu Bờ Bao	280,000
14	Đường Kinh E	Bờ kinh Cái Sắn	Kinh 600 (giáp ranh xã Thạnh An)	280,000
		Kinh 600 (giáp ranh thị trấn Thạnh An)	Trụ sở UBND xã Thạnh An và giáp ranh xã Thạnh Thắng	210,000
		Ranh xã Thạnh An	Trụ sở UBND xã Thạnh Thắng	210,000
15	Đường Sĩ Công	Ranh huyện Cờ Đỏ	Kênh Bà Chiêu	210,000
16	Đường tỉnh 919 (Bốn Tổng – Một Ngàn) - Thị trấn Vĩnh Thạnh	Sau thâm hậu 50m Quốc lộ 80	Cầu Láng Chim	1,400,000

17	Đường tỉnh 919 (Bôn Tổng – Một Ngàn) - Xã Thanh Quới	Cầu Láng Chim	Ranh huyện Cờ Đỏ	420,000
18	Khu Dân cư chợ Số 8	Vị trí các lô nền tiếp giáp các đường nội bộ (Trừ các lô nền cấp Quốc lộ 80)		210,000
19	Quốc lộ 80 - thị trấn Thanh An	Cổng Số 15,5	Cổng Sao Mai	840,000
		Cổng Sao Mai	Cầu Thầy Ký	2,100,000
		Cầu Thầy Ký	Cổng Số 18	840,000
		Cổng Số 18	Bến xe Kinh B	1,050,000
		Bến xe kinh B	Kinh B (ranh Kiên Giang)	1,400,000
20	Quốc lộ 80 - thị trấn Vĩnh Thạnh	Cổng Số 9,5	Cổng Lý Chiêu	700,000
		Cầu Lý Chiêu	Cầu Bôn Tổng (Trung tâm huyện)	1,750,000
		Cầu Bôn Tổng	Cổng Thầy Pháp (Trung tâm huyện)	1,750,000
		Cổng Thầy Pháp	Cổng Nhà Thờ	1,750,000
21	Quốc lộ 80 - xã Thạnh Mỹ	Ranh tỉnh An Giang	Cổng Số 7,5	350,000
		Cổng Số 7,5	Cổng Số 8	350,000
		Cổng Số 8	Cổng Số 9 (trừ cụm Dân cư vượt lũ)	350,000
		Cổng Số 9	Cổng Số 9,5	420,000
22	Quốc lộ 80 - xã Thanh Quới	Cổng Nhà Thờ	Cầu Láng Sen	840,000
		Cầu Láng Sen	Cổng Số 12	595,000
23	Quốc lộ 80 - xã Thạnh Tiến	Cổng Số 12	Cổng Số 15,5	350,000
24	Quốc lộ 80 - xã Vĩnh Trinh	Cầu Số 1	Cầu Số 2 (khu vực chợ xã)	840,000
		Cầu Số 2	Cầu Số 3	700,000
		Cầu Số 3	Cầu Số 5 (trừ cụm Dân cư vượt lũ)	560,000
		Cầu Số 5	Ranh tỉnh An Giang	560,000
25	Trung tâm hành chính huyện Vĩnh Thạnh	Toàn bộ các tuyến đường số: 34, 41, 43, 47, 53, 8, 7		1,400,000
		Tuyến đường số 11 (từ đường số 41 đến đường số 55)		1,400,000
26	Khu tái định cư và dân cư hành chính huyện Vĩnh Thạnh	Các lô nền tiếp giáp Đường tỉnh 919		1,400,000
		Các lô nền còn lại		560,000

**Phụ lục VI****BẢNG GIÁ ĐẤT Ở TẠI NÔNG THÔN**

(Kèm theo Quyết định số 32/2013/QĐ-UBND ngày 26 tháng 12 năm 2013 của Ủy ban nhân dân thành phố Cần Thơ)

**1. QUẬN NINH KIỀU**

Đơn vị tính: đồng/m<sup>2</sup>

Khu vực	Giá đất năm 2014
Khu vực 1	1.000.000

- **Khu vực 1:** Áp dụng cho các thửa đất không xác định được vị trí 1, 2, 3, 4; các thửa đất không tiếp giáp các trục đường giao thông.

**2. QUẬN BÌNH THỦY**

Đơn vị tính: đồng/m<sup>2</sup>

Khu vực	Giá đất năm 2014
Khu vực 1	900.000
Khu vực 2	700.000

- **Khu vực 1:** Áp dụng cho các phường: An Thới, Bình Thủy, Bùi Hữu Nghĩa, Trà An và Trà Nóc.

- **Khu vực 2:** Áp dụng cho các phường Long Hòa, Long Tuyền và Thới An Đông.

**3. QUẬN CÁI RĂNG**

Đơn vị tính: đồng/m<sup>2</sup>

Khu vực	Giá đất năm 2014
Khu vực 1	640.000
Khu vực 2	480.000

- **Khu vực 1:** Áp dụng cho các phường: Lê Bình, Hưng Thạnh, Hưng Phú; Khu vực I, II của phường Ba Láng; khu vực Phú Quới phường Thường Thạnh; khu vực Thạnh Hoà, Thạnh Thuận, Thạnh Lợi, Thạnh Thắng, Thạnh Phú, Thạnh Hưng, Thạnh Thới của phường Phú Thứ; khu vực Phú Thuận, Phú Thuận A, Phú Thạnh, Phú Thắng, Phú Tân, Phú Thành của phường Tân Phú.

- **Khu vực 2:** Áp dụng cho phần còn lại các của phường: Tân Phú, Phú Thứ, Thường Thạnh và Ba Láng.

#### 4. QUẬN Ô MÔN

*Đơn vị tính: đồng/m<sup>2</sup>*

<b>Khu vực</b>	<b>Giá đất năm 2014</b>
Khu vực 1	550.000
Khu vực 2	440.000

- **Khu vực 1:** Áp dụng cho các phường: Châu Văn Liêm, Phước Thới, Thới Hòa, Long Hưng, Thới Long và Thới An.

- **Khu vực 2:** Áp dụng cho phường Trường Lạc.

#### 5. QUẬN THỐT NÓT

*Đơn vị tính: đồng/m<sup>2</sup>*

<b>Khu vực</b>	<b>Giá đất năm 2014</b>
Khu vực 1	700.000

- **Khu vực 1:** Áp dụng cho các thửa đất trong địa giới hành chính quận.

#### 6. HUYỆN PHONG ĐIỀN

*Đơn vị tính: đồng/m<sup>2</sup>*

<b>Khu vực</b>	<b>Giá đất năm 2014</b>
Khu vực 1	400.000
Khu vực 2	300.000

- **Khu vực 1:** Áp dụng cho thị trấn Phong Điền, các xã: Mỹ Khánh và Nhon Nghĩa.

- **Khu vực 2:** Áp dụng cho các xã: Trường Long, Tân Thới, Giai Xuân và Nhon Ái.

#### 7. HUYỆN THỐI LẠI

*Đơn vị tính: đồng/m<sup>2</sup>*

<b>Khu vực</b>	<b>Giá đất năm 2014</b>
Khu vực 1	400.000
Khu vực 2	300.000



- **Khu vực 1:** Áp dụng cho thị trấn Thới Lai, các xã: Thới Thạnh, Tân Thạnh và Trường Xuân.
- **Khu vực 2:** Áp dụng cho các xã: Xuân Thắng, Trường Xuân A, Trường Xuân B, Định Môn, Trường Thành, Trường Thắng, Thới Tân, Đông Thuận và Đông Bình.

## 8. HUYỆN CỜ ĐỎ

*Đơn vị tính: đồng/m<sup>2</sup>*

Khu vực	Giá đất năm 2014
Khu vực 1	400.000
Khu vực 2	300.000

- **Khu vực 1:** Áp dụng cho thị trấn Cờ Đỏ và xã Trung An.
- **Khu vực 2:** áp dụng cho các xã: Trung Thạnh, Đông Hiệp, Thới Hưng, Thới Đông, Thạnh Phú, Trung Hưng, Thới Xuân và Đông Thắng.

## 9. HUYỆN VINH THẠNH

*Đơn vị tính: đồng/m<sup>2</sup>*

Khu vực	Giá đất năm 2014
Khu vực 1	400.000
Khu vực 2	300.000

- **Khu vực 1 :** Áp dụng cho thị trấn Vĩnh Thạnh và thị trấn Thạnh An.
- **Khu vực 2:** Áp dụng cho các xã: Vĩnh Trinh, Thạnh Mỹ, Thạnh Quới, Thạnh Tiến, Thạnh Lộc, Vĩnh Bình, Thạnh An, Thạnh Thắng và Thạnh Lợi.



## Phụ lục VII

**BẢNG GIÁ ĐẤT SẢN XUẤT, KINH DOANH PHI NÔNG NGHIỆP  
TẠI NÔNG THÔN**

(Kèm theo Quyết định số 32/2013/QĐ-UBND ngày 26 tháng 12 năm 2013  
của Ủy ban nhân dân thành phố Cần Thơ)

**1. QUẬN NINH KIỀU**

Đơn vị tính: đồng/m<sup>2</sup>

Khu vực	Giá đất năm 2014
Khu vực 1	700.000

- **Khu vực 1:** Áp dụng cho các thửa đất không xác định được vị trí 1, 2, 3, 4; các thửa đất không tiếp giáp các trục đường giao thông.

**2. QUẬN BÌNH THỦY**

Đơn vị tính: đồng/m<sup>2</sup>

Khu vực	Giá đất năm 2014
Khu vực 1	630.000
Khu vực 2	490.000

- **Khu vực 1:** Áp dụng cho các phường: An Thới, Bình Thủy, Bùi Hữu Nghĩa, Trà An và Trà Nóc.

- **Khu vực 2:** Áp dụng cho các phường Long Hòa, Long Tuyền và Thới An Đông.

**3. QUẬN CÁI RĂNG**

Đơn vị tính: đồng/m<sup>2</sup>

Khu vực	Giá đất năm 2014
Khu vực 1	448.000
Khu vực 2	336.000

- **Khu vực 1:** Áp dụng cho các phường: Lê Bình, Hưng Thạnh, Hưng Phú; Khu vực I, II của phường Ba Láng; khu vực Phú Quới phường Thường Thạnh; khu vực Thạnh Hoà, Thạnh Thuận, Thạnh Lợi, Thạnh Thắng, Thạnh Phú, Thạnh Hưng, Thạnh Thới của phường Phú Thứ; khu vực Phú Thuận, Phú Thuận A, Phú Thạnh, Phú Thắng, Phú Tân, Phú Thành của phường Tân Phú.

- **Khu vực 2:** Áp dụng cho phần còn lại các của phường: Tân Phú, Phú Thứ, Thường Thạnh và Ba Láng.

#### 4. QUẬN Ô MÔN

*Đơn vị tính: đồng/m<sup>2</sup>*

Khu vực	Giá đất năm 2014
Khu vực 1	385.000
Khu vực 2	308.000

- **Khu vực 1:** Áp dụng cho các phường: Châu Văn Liêm, Phước Thới, Thới Hòa, Long Hưng, Thới Long và Thới An.

- **Khu vực 2:** Áp dụng cho phường Trường Lạc.

#### 5. QUẬN THỐT NÓT

*Đơn vị tính: đồng/m<sup>2</sup>*

Khu vực	Giá đất năm 2014
Khu vực 1	490.000

- **Khu vực 1:** áp dụng cho các thửa đất trong địa giới hành chính quận.

#### 6. HUYỆN PHONG ĐIỀN

*Đơn vị tính: đồng/m<sup>2</sup>*

Khu vực	Giá đất năm 2014
Khu vực 1	280.000
Khu vực 2	210.000

- **Khu vực 1:** Áp dụng cho thị trấn Phong Điền, các xã: Mỹ Khánh và Nhơn Nghĩa.

- **Khu vực 2:** Áp dụng cho các xã: Trường Long, Tân Thới, Giai Xuân và Nhơn Ái.

#### 7. HUYỆN THỐI LẠI

*Đơn vị tính: đồng/m<sup>2</sup>*

Khu vực	Giá đất năm 2014
Khu vực 1	280.000
Khu vực 2	210.000



**Khu vực 1:** Áp dụng cho thị trấn Thới Lai, các xã: Thới Thạnh, Tân Thạnh và Trường Xuân.

**Khu vực 2:** Áp dụng cho các xã: Xuân Thắng, Trường Xuân A, Trường Xuân B, Định Môn, Trường Thành, Trường Thắng, Thới Tân, Đông Thuận và Đông Bình.

## 8. HUYỆN CỜ ĐỎ

*Đơn vị tính: đồng/m<sup>2</sup>*

Khu vực	Giá đất năm 2014
Khu vực 1	280.000
Khu vực 2	210.000

**Khu vực 1:** Áp dụng cho thị trấn Cờ Đỏ và xã Trung An.

**Khu vực 2:** áp dụng cho các xã: Trung Thạnh, Đông Hiệp, Thới Hưng, Thới Đông, Thạnh Phú, Trung Hưng, Thới Xuân và Đông Thắng.

## 9. HUYỆN VĨNH THẠNH

*Đơn vị tính: đồng/m<sup>2</sup>*

Khu vực	Giá đất năm 2014
Khu vực 1	280.000
Khu vực 2	210.000

**Khu vực 1 :** Áp dụng cho thị trấn Vĩnh Thạnh và thị trấn Thạnh An.

**Khu vực 2:** Áp dụng cho các xã: Vĩnh Trinh, Thạnh Mỹ, Thạnh Quới, Thạnh Tiến, Thạnh Lộc, Vĩnh Bình, Thạnh An, Thạnh Thắng và Thạnh Lợi.