

Số: 27/2013/NQ-HĐND

Nam Định, ngày 12 tháng 12 năm 2013

NGHỊ QUYẾT
Về việc phê chuẩn “Quy định giá các loại đất năm 2014
trên địa bàn tỉnh Nam Định”

CÔNG THÔNG TIN ĐIỆN TỬ CHÍNH PHỦ	
ĐẾN	Số: 8
	Ngày: 08/11/2013

HỘI ĐỒNG NHÂN DÂN TỈNH NAM ĐỊNH
KHOÁ XVII, KỲ HỌP THỨ 7

Căn cứ Luật Tổ chức HĐND và UBND ngày 26/11/2003;

Căn cứ Luật Đất đai ngày 26/11/2003;

Căn cứ Nghị định số 170/2003/NĐ-CP ngày 25/12/2003 của Chính phủ Quy định chi tiết thi hành một số điều của Pháp lệnh Giá; Nghị định số 75/2008/NĐ-CP ngày 09/6/2008 của Chính phủ về việc Sửa đổi, bổ sung một số điều của Nghị định số 170/2003/NĐ-CP;

Căn cứ Nghị định số 188/2004/NĐ-CP ngày 16/11/2004 của Chính phủ về phương pháp xác định giá đất và khung giá các loại đất; Nghị định số 123/2007/NĐ-CP ngày 27/7/2007 của Chính phủ sửa đổi, bổ sung một số điều của Nghị định số 188/2004/NĐ-CP;

Xét tờ trình số 149/TTr-UBND ngày 21/11/2013 của UBND tỉnh Nam Định về việc quy định giá các loại đất năm 2014 trên địa bàn tỉnh Nam Định;

Sau khi nghe Báo cáo thẩm tra của Ban Kinh tế - Ngân sách HĐND và ý kiến của các đại biểu HĐND tỉnh,

QUYẾT NGHỊ:

Điều 1. Phê chuẩn “Quy định về giá các loại đất năm 2014 trên địa bàn tỉnh Nam Định” (có quy định và biểu mức kèm theo).

Điều 2. Nghị quyết này có hiệu lực thi hành kể từ ngày 01/01/2014.


Điều 3. Giao UBND tỉnh tổ chức thực hiện Nghị quyết, trong quá trình thực hiện nếu cần điều chỉnh cho phù hợp với quy định mới của Nhà nước và tình hình thực tế thì UBND tỉnh thống nhất với thường trực HĐND tỉnh trước khi thực hiện và báo cáo HĐND tỉnh tại kỳ họp gần nhất.

Điều 4. Thường trực HĐND, các Ban HĐND và các đại biểu HĐND tỉnh giám sát việc thực hiện Nghị quyết.

Nghị quyết này đã được HĐND tỉnh Nam Định khoá XVII, Kỳ họp thứ 7 thông qua./.

Nơi nhận:

- Ủy ban Thường vụ Quốc hội;
- Chính phủ;
- Bộ Tài chính;
- Bộ Tài nguyên và Môi trường;
- Bộ Tư pháp;
- Như Điều 3, Điều 4;
- Đoàn Đại biểu Quốc hội tỉnh;
- Ủy ban Mặt trận Tổ quốc tỉnh;
- Các sở, ban, ngành, đoàn thể của tỉnh;
- HĐND thành phố Nam Định;
- UBND các huyện, thành phố;
- Báo Nam Định, Công báo tỉnh;
- Website Chính phủ, Website tỉnh;
- Lưu: VT.



Phạm Hồng Hà

QUY ĐỊNH

Giá các loại đất trên địa bàn tỉnh Nam Định năm 2014
(Ban hành kèm theo Nghị quyết số: 27/2013/NQ-HĐND,
ngày 12/12/2013 của HĐND tỉnh Nam Định)

I. ĐỐI VỚI ĐẤT SẢN XUẤT NÔNG NGHIỆP

1. Đối với đất trồng cây hàng năm, đất có mặt nước nuôi trồng thủy sản, đất trồng cây lâu năm:

	<i>Các huyện</i>	<i>TP Nam Định</i>
- Giá đất trồng cây hàng năm, NTTS:	50.000 đồng/m ²	55.000 đồng/m ²
- Giá đất trồng cây lâu năm:	55.000 đồng/m ²	60.000 đồng/m ²

2. Đối với đất vườn, ao trong cùng thửa đất có nhà ở nhưng không được xác định là đất ở; Đất nông nghiệp nằm trong phạm vi địa giới hành chính phường, trong phạm vi khu dân cư thị trấn, khu dân cư nông thôn đã được xác định ranh giới theo quy hoạch được cơ quan nhà nước có thẩm quyền xét duyệt; Trường hợp đất nông nghiệp nằm trong phạm vi khu dân cư thị trấn, khu dân cư nông thôn chưa có quy hoạch được xét duyệt thì xác định theo ranh giới của thửa đất có nhà ở ngoài cùng của khu dân cư; giá đất được quy định như sau:

- Thuộc địa giới các phường của thành phố Nam Định:	100.000 đồng/m ²
- Thuộc địa giới hành chính các xã, thị trấn:	75.000 đồng/m ²
3. Đối với đất làm muối:	45.000 đồng/m ²

4. Đối với đất đồi núi sản xuất tại huyện Vụ Bản, Ý Yên: 30.000 đồng/m²

5. Đối với đất bãi bồi ven sông, ven biển có mặt nước tự nhiên khai thác và nuôi trồng thủy, hải sản

a) Đất bãi bồi ngoài đê ven sông

- Ven các sông Hồng, Sông Đào, Sông Ninh Cơ, Sông Đáy:	30.000 đồng/m ²
- Ven các sông khác:	25.000 đồng/m ²

b) Đất bãi bồi ven biển

- Đối với huyện Giao Thủy, Nghĩa Hưng: Đất bãi ngoài đê trung ương (xác định chung 1 vị trí):

+ Bãi nuôi và khai thác nhuyễn thể:	40.000 đồng/m ²
+ Bãi nuôi tôm, cua, cá:	30.000 đồng/m ²

- Đối với huyện Hải Hậu: Đất bãi bồi ven biển (xác định chung 1 vị trí) và mức giá là: 30.000 đồng/m².

II. ĐỐI VỚI ĐẤT Ở, ĐẤT SẢN XUẤT KINH DOANH PHI NÔNG NGHIỆP

1. Giá đất ở tại tỉnh Nam Định được quy định cụ thể theo Biểu giá đất của thành phố Nam Định và 9 huyện đính kèm (từ Biểu số 01 đến Biểu 10)

2. Đất sản xuất kinh doanh phi nông nghiệp

- Giá đất tại các khu du lịch, khu công nghiệp, cụm công nghiệp đã được đầu tư cơ sở hạ tầng theo Biểu số 11 đính kèm.

- Đối với đất sản xuất kinh doanh phi nông nghiệp tại các khu vực khác được tính bằng 55% mức giá đất ở cùng vị trí tương ứng. Nếu khu vực không có đất ở thì được tính bằng 55% giá đất ở thấp nhất của địa phương và giá đất vị trí sau bằng 50% giá đất vị trí trước.

III. ĐẤT TẠI KHU TÁI ĐỊNH CƯ

Vị trí giao đất khu tái định cư có cùng điều kiện hạ tầng kỹ thuật như nơi ở cũ thì giá đất khu tái định cư có thể thấp hơn nhưng không quá 10% (đối với đất ở thành phố, thị trấn); 20% (đối với đất ở nông thôn) và trường hợp các hộ được giao đất ở nơi ở mới có vị trí điều kiện kỹ thuật hạ tầng tốt hơn, khả năng sinh lợi tốt hơn thì giá đất khu tái định cư sẽ cao hơn tương ứng.

IV. ĐẤT XÂY DỰNG TRỤ SỞ CƠ QUAN VÀ XÂY DỰNG CÔNG TRÌNH SỰ NGHIỆP

Khi xác định giá trị quyền sử dụng đất được tính bằng mức giá đất ở cùng loại tương ứng.

Giá đất xây dựng trụ sở cơ quan, xây dựng công trình sự nghiệp chỉ dùng để xác định giá trị đất giao không thu tiền sử dụng đất (quy định tại Điều 33 Luật đất đai 2003)/.



Phạm Hồng Hà



**GIÁ ĐẤT Ở
THÀNH PHỐ NAM ĐỊNH**

(Bản kèm theo Nghị quyết số 27/2013/NQ-HĐND ngày 12/12/2013
của HĐND tỉnh Nam Định)

Biểu số: 01

STT	TÊN ĐƯỜNG - ĐOẠN ĐƯỜNG	VỊ TRÍ			
		1	2	3	4
1	Đường Trần Hưng Đạo				
	Từ đường Trần Nhân Tông đến đường Hàng Thao	7,000	3,500	1,750	880
	Từ đường Hàng Thao đến ngõ Hai Bà Trưng	22,000	11,000	5,500	2,750
	Từ ngõ Hai Bà Trưng đến ngã tư Quang Trung	30,000	15,000	7,500	3,750
	Từ ngã tư Quang Trung đến đường Trường Chinh	24,000	12,000	6,000	3,000
	Từ đường Trường Chinh đến hết Công viên Túc Mạc	18,000	9,000	4,500	2,250
	Từ Công viên Túc Mạc đến đường Đông A	16,000	8,000	4,000	2,000
2	Đường Hoàng Văn Thụ				
	Từ đường Trần Nhân Tông đến đường Phan Đình Phùng	8,000	4,000	2,000	1,000
	Từ đường Phan Đình Phùng đến đường Lê Hồng Phong	10,000	5,000	2,500	1,250
	Từ đường Lê Hồng Phong đến đường Quang Trung	12,000	6,000	3,000	1,500
	Từ đường Quang Trung đến đường Trường Chinh	11,000	5,500	2,750	1,380
3	Đường Hai Bà Trưng				
	Từ đường Phan Đình Phùng đến Ngõ Nhà Thờ	11,000	5,500	2,750	1,380
	Từ Ngõ Nhà Thờ đến đường Lê Hồng Phong	12,000	6,000	3,000	1,500
	Từ đường Lê Hồng Phong đến đường Bà Triệu	17,000	8,500	4,250	2,130
4	Đường Bà Triệu				
	Từ đường Hoàng Văn Thụ đến đường Trần Hưng Đạo	19,000	9,500	4,750	2,380
	Từ đường Trần Hưng Đạo đến đường Phạm Hồng Thái	22,000	11,000	5,500	2,750
5	Đường Hàng Tiện				
	Từ chợ Diên Hồng đến đường Trần Hưng Đạo	26,000	13,000	6,500	3,250
6	Đường Hàng Cáp				
	Từ đường Mạc Thị Bưởi đến chợ Diên Hồng	22,000	11,000	5,500	2,750
7	Đường Nguyễn Chánh				
	Từ đường Trần Hưng Đạo đến đường Phạm Hồng Thái	22,000	11,000	5,500	2,750
8	Đường Phạm Hồng Thái				
	Từ đường Trần Phú đến đường Trần Quốc Toản	11,000	5,500	2,750	1,380
	Từ đường Trần Quốc Toản đến đường Quang Trung	19,000	9,500	4,750	2,380

STT	TÊN ĐƯỜNG - ĐOẠN ĐƯỜNG	VỊ TRÍ			
		1	2	3	4
	Từ đường Quang Trung đến Trường Đại học Công Nghiệp	12.000	6.000	3.000	1.500
9	Đường Hàng Đông				
	Từ đường Nguyễn Du đến đường Hoàng Văn Thụ	16.000	8.000	4.000	2.000
	Từ đường Hoàng Văn Thụ đến đường Trần Hưng Đạo	22.000	11.000	5.500	2.750
10	Đường Lê Hồng Phong				
	Từ đường Trần Nhật Duật đến đường Hùng Vương	12.000	6.000	3.000	1.500
	Từ đường Hùng Vương đến đường Nguyễn Du	14.000	7.000	3.500	1.750
	Từ đường Nguyễn Du đến đường Hoàng Văn Thụ	20.000	10.000	5.000	2.500
	Từ đường Hoàng Văn Thụ đến đường Trần Hưng Đạo	24.000	12.000	6.000	3.000
11	Đường Trần Phú				
	Từ đường Trần Hưng Đạo đến Ngã 6 Năng Tĩnh	17.000	8.500	4.250	2.130
12	Đường Hàn Thuyên				
	Từ đường Trường Chinh đến đường Trần Nhật Duật	11.000	5.500	2.750	1.380
	Từ đường Trần Nhật Duật đến đường Hùng Vương	17.000	8.500	4.250	2.130
	Từ đường Hùng Vương đến đường Mạc Thị Bưởi	19.000	9.500	4.750	2.380
13	Đường Quang Trung				
	Từ đường Mạc Thị Bưởi đến đường Hoàng Văn Thụ	19.000	9.500	4.750	2.380
	Từ đường Hoàng Văn Thụ đến đường Thành Chung	22.000	11.000	5.500	2.750
14	Đường Thành Chung				
	Từ đường Quang Trung đến đường Trường Chinh	19.000	9.500	4.750	2.380
15	Đường Mạc Thị Bưởi				
	Từ đường Nguyễn Du đến đường Trường Chinh	17.000	8.500	4.250	2.130
	Từ đường Trường Chinh đến đường Hưng Yên	14.000	7.000	3.500	1.750
16	Đường Trường Chinh				
	Từ đường Thái Bình đến đường Phù Nghĩa	8.000	4.000	2.000	1.000
	Từ đường Phù Nghĩa đến đường Nguyễn Đức Thuận	12.000	6.000	3.000	1.500
	Từ đường Nguyễn Đức Thuận đến đường Điện Biên	18.000	9.000	4.500	2.250
17	Đường Bác Ninh				
	Từ đường Lê Hồng Phong đến đường Nguyễn Du	11.000	5.500	2.750	1.380
	Từ đường Nguyễn Du đến đường Hoàng Văn Thụ	14.000	7.000	3.500	1.750
	Từ đường Hoàng Văn Thụ đến đường Trần Hưng Đạo	19.000	9.500	4.750	2.380
18	Đường Hùng Vương				
	Từ đường Trần Nhân Tông đến đường Lê Hồng Phong	8.000	4.000	2.000	1.000
	Từ đường Lê Hồng Phong đến hết Khán Đài C SVĐ	12.000	6.000	3.000	1.500

STT	TÊN ĐƯỜNG - ĐOẠN ĐƯỜNG	VỊ TRÍ			
		1	2	3	4
	Từ Khán Đài C SVD đến đường Trường Chinh	7.000	3.500	1.750	880
19	Đường Nguyễn Du				
	Từ đường Hùng Vương đến đường Lê Hồng Phong	17.000	8.500	4.250	2.130
20	Đường Trần Đăng Ninh				
	Từ Trần Hưng Đạo đến Tràng Thi	12.000	6.000	3.000	1.500
21	Đường Điện Biên				
	Từ đường Trường Chinh đến đường Giải Phóng	17.000	8.500	4.250	2.130
	Từ đường Giải Phóng đến Địa phận Cty VT ô tô Nam Định	12.000	6.000	3.000	1.500
	<i>Từ hết địa phận Cty VT ô tô đến Cầu óc</i>				
	a- Phía không tiếp giáp đường sắt	7.000	3.500	1.750	880
	b- Phía tiếp giáp đường sắt	3.000	1.500	750	400
	<i>Từ Cầu óc đến hết địa phận thành phố</i>				
	a- Phía không tiếp giáp đường sắt	6.000	3.000	1.500	750
	b- Phía tiếp giáp đường sắt	2.000	1.000	700	400
22	Đường Hà Huy Tập				
	Từ đường Trần Phú đến đường Trần Đăng Ninh	8.000	4.000	2.000	1.000
	Từ đường Trần Đăng Ninh đến đường Thành Chung	12.000	6.000	3.000	1.500
23	Đường Phan Bội Châu				
	Từ đường Tràng Thi đến Ngã 6 Năng Tĩnh	11.000	5.500	2.750	1.380
24	Đường Nguyễn Hiền (Phan Bội Châu cũ)				
	Từ đường Trần Đăng Ninh đến Ngã 6 Năng Tĩnh	8.000	4.000	2.000	1.000
25	Đường Lý Thường Kiệt				
	Từ đường Bà Triệu đến đường Trường Chinh	13.000	6.500	3.250	1.630
26	Đường Trần Quốc Toản				
	Từ đường Trần Hưng Đạo đến đường Hoàng Hoa Thám	7.000	3.500	1.750	880
27	Đường Đông Kinh Nghĩa Thục				
	Từ đường Hà Huy Tập đến đường Trần phú	6.000	3.000	1.500	750
28	Đường Hoàng Hoa Thám				
	Từ đường Trần Phú đến đường Trần Đăng Ninh	8.000	4.000	2.000	1.000
29	Đường Cột Cờ				
	Từ đường Trần Hưng Đạo đến đường Bến Thóc	8.000	4.000	2.000	1.000
30	Đường Ngô Quang Trung				
	Từ đường Hàng Tiện đến đường Quang Trung	11.000	5.500	2.750	1.380
31	Đường Hoàng Hữu Nam				
	Từ đường Hàng Đồng đến đường Hoàng Văn Thụ	10.000	5.000	2.500	1.250

STT	TÊN ĐƯỜNG - ĐOẠN ĐƯỜNG	VỊ TRÍ			
		1	2	3	4
32	Đường Diên Hồng				
	Từ đường Nguyễn Du đến đường Quang Trung	8.000	4.000	2.000	1.000
33	Đường Trần Bình Trọng				
	Từ đường Hoàng Văn Thụ đến đường Trần Hưng Đạo	13.000	6.500	3.250	1.630
34	Đường Ngô Văn Nhân				
	Từ đường Hoàng Văn Thụ đến đường Hai Bà Trưng	7.000	3.500	1.750	880
	Từ đường Hai Bà Trưng đến đường Trần Hưng Đạo	6.000	3.000	1.500	750
35	Đường Ngô Nhà Thờ				
	Từ đường Hoàng Văn Thụ đến đường Hai Bà Trưng	7.000	3.500	1.750	880
	Từ đường Hai Bà Trưng đến đường Trần Hưng Đạo	13.000	6.500	3.250	1.630
36	Đường Tô Hiệu				
	Từ đường Trần Nhân Tông đến đường Hàng Thao	7.000	3.500	1.750	880
	Từ Hàng Thao đến Trần Phú	7.000	3.500	1.750	880
37	Đường Hàng Thao				
	Từ đường Hai Bà Trưng đến đường Tô Hiệu	11.000	5.500	2.750	1.380
	Từ đường Tô Hiệu đến đường Đinh Bộ Lĩnh	8.000	4.000	2.000	1.000
38	Đường Ngô Quyền				
	Từ đường Trần Nhân Tông đến đường Máy Tơ	8.000	4.000	2.000	1.000
39	Đường Phan Đình Phùng				
	Từ đường Nguyễn Trãi đến đường Hai Bà Trưng	8.000	4.000	2.000	1.000
40	Đường Hoàng Ngân				
	Từ đường Nguyễn Trãi đến đường Bến Ngự	8.000	4.000	2.000	1.000
	Từ đường Bến Ngự đến đường Hoàng Văn Thụ	8.000	4.000	2.000	1.000
41	Đường Bến Ngự				
	Từ đường Trần Nhân Tông đến đường Phan Đình Phùng	8.000	4.000	2.000	1.000
	Từ đường Phan Đình Phùng đến đường Lê Hồng Phong	8.000	4.000	2.000	1.000
42	Đường Hồ Tùng Mậu				
	Từ đường Bến Ngự đến đường Hoàng Văn Thụ	7.000	3.500	1.750	880
43	Đường Máy Tơ				
	Từ đường Trần Hưng Đạo đến đường Tô Hiệu	11.000	5.500	2.750	1.375
	Từ đường Tô Hiệu đến Công ty Dệt Nam Định	7.000	3.500	1.750	880
44	Đường Cửa Trường				
	Từ đường Bến Thóc đến đường Tô Hiệu	10.000	5.000	2.500	1.250
45	Phố Bến Thóc				
	Từ đường Trần Nhân Tông đến đường Trần Phú	10.000	5.000	2.500	1.250

STT	TÊN ĐƯỜNG - ĐOẠN ĐƯỜNG	VỊ TRÍ			
		1	2	3	4
46	Đường Nguyễn Văn Tố				
	Từ đường Phan Đình Phùng đến đường Lê Hồng Phong	8.000	4.000	2.000	1.000
47	Đường Hàng Cau				
	Từ đường Trần Nhân Tông đến đường Phan Đình Phùng	11.000	5.500	2.750	1.380
48	Đường Máy Chai				
	Từ đường Trần Hưng Đạo đến đường Bến Thóc	7.000	3.500	1.750	880
49	Đường Nguyễn Thiện Thuật				
	Từ đường Hoàng Văn Thụ đến đường Hàng Cau	5.000	2.500	1.250	630
50	Đường Tống Văn Trân				
	Từ phố Máy Chai đến phố Máy Tơ	7.000	3.500	1.750	880
51	Đường Huỳnh Thúc Kháng				
	Từ phố Máy Chai đến đường Hàng Thao	7.000	3.500	1.750	880
52	Đường Phan Đình Giót				
	Từ đường Hoàng Diệu đến đường Văn Cao	8.000	4.000	2.000	1.000
53	Đường Nguyễn Hồng				
	Từ đường Hoàng Diệu đến đường Phan Đình Giót	8.000	4.000	2.000	1.000
54	Đường Hoàng Diệu				
	Từ đường Nguyễn Văn Trỗi đến đường Trần Phú	8.000	4.000	2.000	1.000
55	Đường Văn Cao				
	Từ ngã 6 Năng Tĩnh đến Công ty dệt kim Thăng Lợi	11.000	5.500	2.750	1.380
	<i>Từ CT DK Thăng Lợi đến đường Song Hào</i>				
	a- Phía Nam Đường sắt	8.000	4.000	2.000	1.000
	b- Phía Bắc Đường sắt	7.000	3.500	1.750	880
	<i>Ngã tư Song Hào đến Cầu Gia</i>				
	Không tiếp giáp đường sắt	6.000	3.000	1.500	750
	Tiếp giáp đường sắt	3.000	1.500	750	400
	<i>Từ Cầu Gia đến cầu vượt Lộc An</i>				
	Không tiếp giáp đường sắt	5.000	2.500	1.250	630
	Tiếp giáp đường sắt	2.000	1.000	700	400
56	Đường Nguyễn Văn Trỗi				
	Từ đường Đinh Bộ Lĩnh đến đường Trần Bích San	8.000	4.000	2.000	1.000
	Từ đường Trần Bích San đến đường Trần Nhân Tông	8.000	4.000	2.000	1.000
57	Đường Trần Bích San				
	Từ đường Nguyễn Văn Trỗi đến đường Nguyễn Bính	8.000	4.000	2.000	1.000

STT	TÊN ĐƯỜNG - ĐOẠN ĐƯỜNG	VỊ TRÍ			
		1	2	3	4
58	Đường Nguyễn Bình				
	Từ đường Âu Cơ đến đường Song Hào	3.000	1.500	750	400
	Từ đường Song Hào đến đường Văn Cao	3.000	1.500	750	400
59	Đường Trần Quang Khải				
	Từ phố Bến Thóc đến đường Nguyễn Văn Trỗi	5.000	2.500	1.250	630
	Từ đường Nguyễn Văn Trỗi đến đường Văn Cao	6.000	3.000	1.500	750
60	Đường Đinh Bộ Lĩnh				
	Từ đường Trần Nhân Tông đến đường Nguyễn Văn Trỗi	3.000	1.500	750	400
61	Đường Hàng Sắt				
	Từ đường Hàng Đồng đến đường Lê Hồng Phong	12.000	6.000	3.000	1.500
62	Đường Minh Khai				
	Từ đường Hùng Vương đến đường Mạc Thị Bưởi	8.000	4.000	2.000	1.000
	Từ đường Mạc Thị Bưởi đến đường Hàng Đồng	11.000	5.500	2.750	1.380
63	Đường Vỹ xuyên				
	Từ đường Trần Nhật Duật đến đường Hùng Vương	8.000	4.000	2.000	1.000
64	Đường Trần Nhân Tông				
	Từ đường Trần Nhật Duật đến đường Nguyễn Văn Trỗi	8.000	4.000	2.000	1.000
65	Đường Song Hào				
	Từ đường Nguyễn Văn Trỗi đến đường Văn Cao	11.000	5.500	2.750	1.380
66	Đường Nguyễn Trãi				
	Từ đường Trần Nhân Tông đến đường Lê Hồng Phong	8.000	4.000	2.000	1.000
67	Đường Bạch Đằng				
	Từ đường Trần Nhân Tông đến đường Nguyễn Trãi	6.000	3.000	1.500	750
68	Đường Hưng Yên				
	Từ đường Mạc Thị Bưởi đến đường Trường Chinh	10.000	5.000	2.500	1.250
69	Đường Vỹ Hoàng				
	Từ đường Nguyễn Du đến đường Trường Chinh	8.000	4.000	2.000	1.000
70	Đường Trần Thái Tông				
	Từ đường Hưng Yên đến Cầu Sắt	7.000	3.500	1.750	880
	Từ Cầu Sắt đến đường quốc lộ 10 mới	7.000	3.500	1.750	880
	Từ đường quốc lộ 10 mới đến ngã ba dền Trần	5.000	2.500	1.250	630
71	Đường Lương Thế Vinh (Rặng xoan Cũ)				
	Từ đường Điện Biên đến Phi trường điện	6.000	3.000	1.500	750
	Từ Phi trường điện đến Ga	3.000	1.500	750	400
72	Đường Kênh				
	Từ đường Điện Biên đến đường Đông A kéo dài	5.000	2.500	1.250	630

STT	TÊN ĐƯỜNG - ĐOẠN ĐƯỜNG	VỊ TRÍ			
		1	2	3	4
	Từ đường Đông A kéo dài đến UBND phường (đường Túc Mác)	3.000	1.500	750	400
73	Đường Giải Phóng				
	Từ đường Văn Cao đến đường Trần Huy Liệu	10.000	5.000	2.500	1.250
	Từ đường Trần Huy Liệu đến đường Điện Biên	11.000	5.500	2.750	1.380
	Từ Điện Biên đến Đông A	11.000	5.500	2.750	1.380
74	Đường Tràng Thi				
	Từ đường Phan Bội Châu đến đường Trần Huy Liệu	6.000	3.000	1.500	750
75	Đường Trần Huy Liệu (Vụ Bản cũ)				
	Từ ngã 6 Năng Tĩnh đến đường Giải Phóng	11.000	5.500	2.750	1.380
	Từ đường Giải Phóng đến ngã ba Mỹ Trọng	7.000	3.500	1.750	880
	Ngã ba Mỹ Trọng - Quốc lộ 10 mới	6.000	3.000	1.500	750
	Từ Quốc lộ 10 mới đến cầu An Duyên	3.000	1.500	750	400
76	Đường Phạm Ngũ Lão (N5)				
	Từ Giải Phóng đến Quốc lộ 10 mới	10.000	5.000	2.500	1.250
77	Đường Bùi xuân Mẫn				
	Từ đường Phạm Ngũ Lão đến đường Dầu khí	5.000	2.500		
78	Đường Nguyễn Hới				
	Từ đường Phạm Ngũ Lão đến đường Dầu khí	5.000			
79	Đường Khuất Duy Tiến				
	Từ đường Phạm Ngũ Lão đến đường Dầu khí	5.000			
80	Đường Trần Văn Lan				
	Từ đường Bùi Xuân Mẫn đến đường Khuất Duy Tiến	5.000			
81	Đường Trần Quang Tạng				
	Từ đường Giải Phóng đến đường Khuất Duy Tiến	5.000			
82	Đường Nguyễn Phúc				
	Từ đường Bùi Xuân Mẫn đến đường Khuất Duy Tiến	5.000			
83	Đường Trần Văn Ôn				
	Từ đường Bùi Xuân Mẫn đến đường Khuất Duy Tiến	5.000	2.500		
84	Đường Phù Nghĩa				
	Từ đường Hàn Thuyên đến cầu Lộc Hạ	10.000	5.000	2.500	1.250
	Từ Lộc Hạ đến Quốc lộ 10 mới	7.000	3.500	1.750	880
	Từ Quốc lộ 10 mới đến Đệ Tứ	5.000	2.500	1.250	630
85	Đường Thái Bình				
	Từ đường Hàn Thuyên đến đường Thanh Bình	7.000	3.500	1.750	880
	Từ đường Thanh Bình đến bệnh viện Thành phố (Agape)	6.000	3.000	1.500	750


STT	TÊN ĐƯỜNG - ĐOẠN ĐƯỜNG	VỊ TRÍ			
		1	2	3	4
	Từ bệnh viện Thành phố đến dè quán Chuột	5.000	2.500	1.250	630
86	Đường Thanh Bình				
	Từ đường Thái Bình đến Trạm dầu lửa	3.000	1.500	750	400
	Từ trạm dầu lửa đến Kênh T3-11	2.000	1.000	800	400
87	Đường Trần Nhật Duật (Đông Tháp Mười cũ)				
	Từ đường Hàn Thuyên đến đường Phù Long	8.000	4.000	2.000	1.000
	Từ đường Phù Long đến đường Trần Nhân Tông	7.000	3.500	1.750	880
88	Đường Trần Tế xương				
	Từ đường Nguyễn Trãi đến đường Nguyễn Du	8.000	4.000	2.000	1.000
89	Đường Phù Long				
	Từ đường Trần Nhật Duật đến đường Cù Chính Lan	6.000	3.000	1.500	750
	Từ đường Cù Chính Lan đến dè sông Đào	5.000	2.500	1.250	630
90	Đường Cù Chính Lan				
	Từ dè sông Đào đến Công ty Cấp nước	2.000	1.000	800	400
	Từ hết Công ty Cấp nước đến đường Phù Long	3.000	1.500	750	400
	Từ đường Phù Long đến đường Hàn Thuyên	5.000	2.500	1.250	630
91	Đường 19/5 Phường Trần Tế xương				
	Từ đường Thái Bình đến trường Tô Hiệu	3.000	1.500	750	400
	Từ trường Tô Hiệu đến trường mầm non số 4	3.000	1.500	750	400
	Từ trường mầm non số 4 đến ngõ 208 đường Thái Bình	2.000	1.000	800	400
92	Đường Năng Tĩnh				
	Từ đường Hoàng Diệu đến ngã 6 Năng Tĩnh	8.000	4.000	2.000	1.000
93	Đường Đặng Xuân Thiều				
	Từ đường Hàn Thuyên đến đường Trường Chinh	8.000	4.000	2.000	1.000
94	Đường Trần Thánh Tông				
	Từ đường Phù Nghĩa đến đường Mạc Thị Bưởi (Đoạn từ trường Phùng Chí Kiên đến Lương Thế Vinh)	6.000	3.000	1.500	750
95	Đường Nguyễn Đức Thuận				
	Từ Trường Chinh đến kênh T3-11	10.000	5.000	2.500	1.250
96	Đường Đặng Xuân Bảng (đường 21 cũ)				
	Từ cầu Đò Quan đến Cống Trắng	8.000	4.000	2.000	1.000
	Từ Cống Trắng đến Km số 3	6.000	3.000	1.500	750
	Từ Km số 3 đến đầu cầu Nam Vân	5.000	2.500	1.250	630
	Từ Cầu Nam Vân đến hết xóm 8 xã Nam Vân	3.000	1.500	750	400
97	Đường Vũ Hữu Lợi (Đường 55 cũ)				

STT	TÊN ĐƯỜNG - ĐOẠN ĐƯỜNG	VỊ TRÍ			
		1	2	3	4
	Từ đường Đặng Xuân Bảng đến đường Nguyễn Cơ Thạch	7.000	3.500	1.750	875
	Từ đường Nguyễn Cơ Thạch đến sông B	5.000	2.500	1.250	630
	Từ sông B đến hết nhà ông Hoà (SN: 576)	3.000	1.500	750	400
	Từ nhà ông Hoà đến hết địa phận Nam Vân	3.000	1.500	750	400
98	Đường Đò Quan				
	Từ đường Đặng Xuân Bảng đến đường Vũ Hữu Lợi	5.000	2.500	1.250	625
	Từ đường Vũ Hữu Lợi đến đê sông Đào (Đường Lạc Long Quân)	3.000	1.500	750	400
	Từ Đường Lạc Long Quân đến Bến Phà cũ (ô Thuấn)	2.000	1.000	800	400
99	Đường Đông A (KĐT Hoà Vượng)				
	Từ đài phun nước đến Quốc lộ 10 mới	14.000			
100	Đường Ngô Sỹ Liên (KĐT Hoà Vượng)				
	Từ đường Trần Khánh Dư đến đường Trần Anh Tông	6.000			
101	Đường Trần Khánh Dư (KĐT Hoà Vượng)				
	Từ đường Đông A đến đường Trần Anh Tông	6.000			
102	Đường Trương Hán Siêu (KĐT Hoà Vượng)				
	Từ đường Giải Phóng đến đường Phùng Chí Kiên	6.000			
103	Đường Nguyễn Công Trứ (KĐT Hoà Vượng)				
	Từ TTĐTT đến đường Điện Biên	8.000			
104	Đường Trần Đại Nghĩa (KĐT Hoà Vượng)				
	Từ đường Kênh đến đường Trần Anh Tông	6.000			
105	Đường Nguyễn Viết Xuân (KĐT Hoà Vượng)				
	Từ đường Chu Văn An đến đường Trần Anh Tông	6.000			
106	Đường Chu Văn An (KĐT Hoà Vượng)				
	Từ đường Nguyễn Viết Xuân đến đường Trương Hán Siêu	7.000			
107	Đường Lê Văn Hưu (KĐT Hoà Vượng)				
	Từ xí nghiệp ô tô đến đường Trần Khánh Dư	6.000			
108	Đường Phùng Chí Kiên (KĐT Hoà Vượng)				
	Từ đường Đông A đến Khu dân cư Tân An	6.000			
109	Đường Nguyễn Bình Khiêm (KĐT Hoà Vượng)				
	Từ đường Trương Hán Siêu đến Khu dân cư Tân An	6.000			
110	Đường Yết Kiêu (KĐT Hoà Vượng)				
	Từ đường Đông A đến Bộ chỉ huy quân sự tỉnh	7.000			
111	Đường Trần Anh Tông (KĐT Hoà Vượng)				
	Từ Trung tâm TĐTT đến Điện Biên	6.000			



STT	TÊN ĐƯỜNG - ĐOẠN ĐƯỜNG	VỊ TRÍ			
		1	2	3	4
112	Đường Nguyễn Văn Hoan(KĐT Hoà Vượng)				
	Từ đường Trần Anh Tông đến đường Chu Văn An	6.000			
113	Đường Trần Nguyên Đán (KĐT Hoà Vượng)				
	Từ đường Trần Anh Tông đến đường Lê Văn Hữu	6.000	3.000		
114	Đường Đặng Văn Ngữ (KĐT Hoà Vượng)				
	Từ đường Trần Anh Tông đến đường Nguyễn Công Trứ	6.000	3.000		
115	Đường Đào Sư Tích(KĐT Hoà Vượng)				
	Từ đường Trần Anh Tông đến đường Nguyễn Việt Xuân	6.000			
116	Đường Phan Chu Trinh				
	Từ phố Bến Ngự đến phố Hàng Cau	5.000			
117	Đường Phạm Văn Nghị (KĐT Hoà Vượng)				
	Từ đường Trần Khánh Dư đến đường Nguyễn Việt Xuân	6.000			
118	Đường Đặng Việt Châu				
	Từ đường Điện Biên đến hồ An Trạch	5.000	2.500	1.250	630
119	Đường Trần Thừa (Đường trước cửa Đền Trần)				
	Từ đường Trần Thái Tông đến Cầu Bù	3.000			
120	Đường Trần Thủ Độ				
	Từ Quốc Lộ 10 đến Đường Trần Thừa	3.000			
121	Đường Túc Mạc				
	Từ đường Trần Thái Tông (cầu Sắt) đến UBND p.L.Vượng	6.500	3.250	1.650	800
	UBND phường Lộc Vượng đến Quốc Lộ 10	4.000	2.000	1.000	500
122	Đường Lê Quý Đôn (Khu Đông Mạc)				
	Từ mương phía Đông đường Nguyễn Đức Thuận đến ruộng phía Tây đường Nguyễn Đức Thuận	6.000	3.000		
123	Đường Mạc Đình Chi (Khu Đông Mạc)				
	Từ mương phía Đông đường Nguyễn Đức Thuận đến đường Nguyễn Đức Thuận	6.000	3.000	1.500	750
124	Đường Nguyễn Thi (Khu Đông Mạc)				
	Từ Nam Kênh T3-11 đến đường Lê Quý Đôn	6.000			
125	Đường Bé Văn Đàn (Khu Đông Mạc)				
	Từ Cty May Sông Hồng đến đường Lê Quý Đôn	6.000			
126	Đường Nguyễn Trung Ngạn (Khu Đông Mạc)				
	Phía Nam đường Mạc Đình Chi	6.000			
127	Đường Đỗ Huy Liệu (Khu Đông Mạc)				
	Phía Bắc đường Mạc Đình Chi (TN)	6.000			

STT	TÊN ĐƯỜNG - ĐOẠN ĐƯỜNG	VỊ TRÍ			
		1	2	3	4
128	Đường Lê Hữu Trác (Khu Đông Mạc)				
	Từ đường Bế Văn Đàn đến Sở Y Tế	6.000			
129	Đường Vũ Văn Hiếu (Khu Đông Mạc)				
	Từ tường rào sau CT May Sông Hồng đến đường Nguyễn Đức Thuận	6.000			
130	Đường Chế Lan Viên (Khu Đông Mạc)				
	Từ đường Bế Văn Đàn đến Công An TP	6.000			
131	Đường Lương Đình Của (Khu Đông Mạc)				
	Từ Lê Quý Đôn đến CT may Sông Hồng	6.000			
132	Đường Đào Duy Từ (Khu Đông Mạc)				
	Từ Lê Quý Đôn đến đường Trần Thái Tông	6.000			
133	Đường Vũ Trọng Phụng (TK Thống Nhất)				
	Từ mương cầu Sắt đến Quốc Lộ 10	4.000	2.000	1.000	500
134	Đường Bùi Huy Đáp - Phường Hạ Long				
	Từ đường Phù Nghĩa đến hết địa phận chợ Hạ Long	5.000	2.500	1.250	630
135	Đường Vũ Ngọc Phan - Dãy A - Ô 20 P. Hạ Long				
	Từ đường Phù Nghĩa đến hết dãy	5.000			
136	Đường Lê Ngọc Hân - Dãy B - Ô 20 P. Hạ Long				
	Từ đường Phù Nghĩa đến hết dãy	5.000			
137	Đường Đinh Thị Vân - Dãy C - Ô 20 P. Hạ Long				
	Từ đường Phù Nghĩa đến hết dãy	5.000			
138	Đường Lương Văn Can - Sau trường CĐSP Phường Hạ Long				
	Từ đường Phù Nghĩa đến TT Thực phẩm	6.000	3.500	1.500	750
139	Đường Lưu Hữu Phước - Đường Phù Nghĩa B - Cựu Phường Hạ Long				
	Từ ngã ba đường Phù Nghĩa đến đường Thanh Bình	6.000	3.000	1.500	750
140	Đường Chu Văn - Phường Hạ Long				
	Từ đường Phù Nghĩa đến đường Thanh Bình	6.000	3.000	1.500	750
141	Đường Nam Cao - dọc Kênh T3-11 P. Hạ Long				
	Từ cầu Lộc Hạ đến khu đô thị Mỹ Trung	3.000	1.500	750	400
142	Đường Ngô Tất Tố - dọc Kênh T3-11 P. Lộc Hạ				
	Từ Tr.TC PTTT đến hết địa phận phường Lộc Hạ	2.000	1.000	800	400
143	Đường Đông Mạc - Phường Lộc Hạ				
	Từ cầu Đông Mạc đến đường Phù Nghĩa	3.000	1.500	750	400
144	Đường Đinh Công Tráng (Đường chùa Đông Mạc)				
	Từ đường Đông Mạc - đường Phù Nghĩa	3.000	1.500	750	400
145	Đường Tuệ Tĩnh - Phường Lộc Hạ				
	Từ Đ. Phù Nghĩa đến BV Đông Y	3.000	1.500	750	400



STT	TÊN ĐƯỜNG - ĐOẠN ĐƯỜNG	VỊ TRÍ			
		1	2	3	4
146	Đường Phạm Ngọc Thạch - Phường Lộc Hạ				
	Từ đường Phù Nghĩa đến bệnh viện Lao	3.000	1.500	750	400
147	Đường Bùi Bằng Đoàn (Đường thôn Phù Nghĩa cũ)				
	Từ đường Phù Nghĩa đến KĐT Thống Nhất	3.000	1.500	750	400
148	Đường Đệ Tứ (Đường thôn Đệ Tứ cũ)				
	Từ đường Phù Nghĩa đến KĐT Mỹ Trung	3.000	1.500	750	400
149	Đường Nguyễn Tuấn - Phường Lộc Hạ				
	Từ đường Thái Bình đến KĐT Thống Nhất	3.000	1.500	750	400
150	Đường Ngô Thị Nhậm - Phường Lộc Hạ				
	Từ đường Thái Bình đến Kênh T3-11	3.000	1.500	750	400
151	Đường Âu Cơ (Đê bắc Sông Đào)				
	Từ đường Trần Nhân Tông đến cống Kênh Gia	2.000	1.000	700	400
	Từ cống Kênh Gia đến giáp địa phận Tân Thành - Vụ Bản	1.000	700		
152	Đường Lạc Long Quân				
	Từ địa phận phường Cửa Nam (Tổ 12 giáp Nam Vân) đến điểm canh đê tổ 3 phường Cửa Nam	1.000	700	400	
	Từ điểm canh đê tổ 3 phường Cửa Nam đến Cầu Đò Quan	1.000	700	400	
	Từ cầu Đò Quan đến hết trường X20	1.000	700		
	Từ trường X20 đến giáp cống Ngô Xá	1.000	700		
	Từ cống Ngô Xá đến hết địa phận xã Nam Phong	1.000	700		
153	Đường Nguyễn Cơ Thạch				
	Từ đường Lạc Long Quân đến đường Vũ Hữu Lợi	3.000	1.500	750	400
154	Đường Nguyễn Thế Rục (Khu Trâm Cá-LộcAn)				
	Từ đường Trần Huy Liệu - Văn Cao	7.000	3.500	750	420
155	Đường Lê Anh Xuân (Khu Trâm Cá-LộcAn)				
	Từ mương nước đến CT Tổng hợp	6.000			
156	Đường Nguyễn An Ninh (Khu Trâm Cá-LộcAn)				
	Từ đường Trần Huy Liệu đến CT Tổng hợp	6.000	3.000	700	400
157	Đường Nguyễn Thái Học (Khu Trâm Cá-LộcAn)				
	Từ đường Trần Huy Liệu đến CT Tổng hợp	6.000	3.000	750	400
158	Đường Nguyễn Huy Tưởng (Khu Trâm Cá-LộcAn)				
	Từ mương nước - Khu dân cư cũ	6.000			
159	Đường Nguyễn Thượng Hiền - xã Lộc An				
	Từ mương nước - Khu dân cư cũ	6.000	3.000	1.500	400
160	Đường Nguyễn Tri Phương (từ đường Giải Phóng - dọc mương nước khu Trâm Cá)				
	Dọc mương nước khu Trâm cá	6.000	3.000	750	400
161	Đường Trần Khát Chân (Khu Trâm Cá-LộcAn)				

STT	TÊN ĐƯỜNG - ĐOẠN ĐƯỜNG	VỊ TRÍ			
		1	2	3	4
	Từ mương tiêu nước-Khu dân cư cũ	6.000			
162	Đường Đào Hồng Cẩm (Khu Trâm Cá-LộcAn)				
	Từ đường D5 đến đường D7	6.000			
163	Đường Trần Quý Cáp (Khu Trâm Cá-LộcAn)				
	Từ đường D2 đến đường D4	6.000			
164	Đường Xuân Diệu (Khu Trâm Cá-LộcAn)				
	Từ đường D5 đến đường D7	6.000			
165	Đường Trịnh Hoài Đức (Khu Trâm Cá-LộcAn)				
	Từ đường D4 đến đường D7	6.000			
166	Đường Phùng Hưng (Khu Trâm Cá-LộcAn)				
	Từ đường D4 đến đường D7	6.000			
167	Đường N2 - Khu tái định cư Trâm Cá				
	Từ đường giáp dân cư cũ đến đường D2	5.000			
	Từ đg Lê Anh Xuân đến đường Nguyễn An Ninh	5.000			
168	Đường N6 - Khu tái định cư Trâm Cá				
	Từ đường giáp dân cư cũ đến đường D2	4.000			
	Từ đường Lê Anh Xuân đến đường Nguyễn An Ninh	5.000			
169	Đường D1 - Khu tái định cư Trâm Cá				
	Từ đường Nguyễn Tri Phương đến đường Phùng Hưng	5.000			
170	Đường Phùng Khắc Khoan (Đường Dầu khí cũ)				
	Từ đường Giải Phóng đến chùa Phúc Trọng	5.000	2.500	1.250	630
171	Đường Nguyễn Khuyến (Đường Giồng cây trồng-Đường Thôn Tư Văn cũ)				
	Từ Ga Nam Định đến Khu CN	5.000	2.500	1.250	630
172	Đường Nguyễn Cao Luyện (Ngõ số 2 cũ -Phường Trường Thi)				
	Từ đường Giải Phóng đến khu dân cư	5.000	2.500	1.250	630
173	Tô Hiến Thành (Đường vào trường Nguyễn Trãi cũ)				
	Từ đường Giải Phóng đến trường Nguyễn Trãi	5.000	2.500	1.250	630
174	Đường Nguyễn Văn Cừ (Khu Đồng Quýt-Lộc An)				
	Từ đường Trần Nhân Tông đến Mương Kênh Gia	8.000			
175	Đường Tô Ngọc Vân (Khu Đồng Quýt-Lộc An)				
	Từ đường N8 đến đường N2	6.000			
176	Đường Đặng Thai Mai (Khu Đồng Quýt-Lộc An)				
	Từ đường N8 đến đường N2	6.000			
177	Đường Phan Huy Chú (Khu Đồng Quýt-Lộc An)				
	Từ đường N8 đến đường N2	6.000			

STT	TÊN ĐƯỜNG - ĐOẠN ĐƯỜNG	VỊ TRÍ			
		1	2	3	4
178	Đường Tạ Quang Bửu (Khu Đồng Quýt-Lộc An)				
	Từ đường D9 đến đường Văn Cao	6,000			
179	Đường Bùi Thị Xuân (Khu Đồng Quýt-Lộc An)				
	Từ đường D9 đến đường Văn Cao	6,000			
180	Đường Tôn Thất Tùng (Khu Đồng Quýt-Lộc An)				
	Từ đường Nguyễn Bính đến đường Văn Cao	6,000			
181	Đường N1 - Khu tái định cư Đồng Quýt-Lộc An				
	Từ đường D3 đến đường Phan Huy Chú	6,000			
182	Đường N2 - Khu tái định cư Đồng Quýt-Lộc An				
	Từ đường D2 đến đường Phan Huy Chú	5,000			
183	Đường N3 - Khu tái định cư Đồng Quýt-Lộc An				
	Từ đường D2 đến đường Nguyễn Văn Cừ	6,000			
184	Đường N4 - Khu tái định cư Đồng Quýt-Lộc An				
	Từ đường Đặng Thai Mai đến đường D8	4,000			
185	Đường N5 - Khu tái định cư Đồng Quýt-Lộc An				
	Từ đường Đặng Thai Mai đến đường D8	4,000			
186	Đường N7 - Khu tái định cư Đồng Quýt-Lộc An				
	Từ đường D7 đến đường Phan Huy Chú	4,000			
187	Đường D2 - Khu tái định cư Đồng Quýt-Lộc An				
	Từ đường N2 đến đường N3	5,000			
188	Đường D3 - Khu tái định cư Đồng Quýt-Lộc An				
	Từ đường N1 đến đường N3	5,000			
189	Đường D4 - Khu tái định cư Đồng Quýt-Lộc An				
	Từ đường N1 đến đường N3	5,000			
190	Đường D8 - Khu tái định cư Đồng Quýt-Lộc An				
	Từ đường N2 đến đường Bùi Thị Xuân	5,000			
191	Đường D11 - Khu tái định cư Đồng Quýt-Lộc An				
	Từ đường N7 đến đường Tạ Quang Bửu	4,000			
192	Quốc lộ 10 mới				
	Từ CTy Đại Lâm đến đầu chân Cầu vượt Lộc An	4,000	2,000	1,000	500
	Từ chân cầu vượt Lộc An đến hết địa phận thành phố				
	a-Phía giáp đường sắt	2,000	1,000	700	400
	b-Phía không giáp đường sắt	3,600	1,800	900	450
193	Đường Nguyễn Ngọc Đồng (Thôn Túc Mạc phường Lộc Vượng) Phường Lộc Vượng				
	Từ Quốc lộ 10 đến hết UBND phường Lộc Vượng	3,000	1,500	750	400

STT	TÊN ĐƯỜNG - ĐOẠN ĐƯỜNG	VỊ TRÍ			
		1	2	3	4
194	Đoạn Trại gà phường Lộc Vượng				
	Đoạn Trại Gà từ đường Trần Thánh Tông đến Cầu ông Thuật	5,000	2,500	1,250	630
195	Đường đê sông Đào thuộc phường Trần Tế Xương				
	Ngoài đê	2,000	1,000	700	400
196	Đường Trần Tung (cũ N1) Khu Sau La - Phường Cửa Bắc				
	Từ đường Giải Phóng đến Đường Kênh	5,000			
197	Đường Phạm Tuấn Tài (cũ N3) - Khu Sau La - Phường Cửa Bắc				
	Từ đường Giải Phóng đến Đường Kênh - 9m	6,000			
198	Đường Đặng Trần Côn (Cũ N5) - Khu Sau La - Phường Cửa Bắc				
	Từ đường Giải Phóng đến Đường Kênh - 9m	7,000			
199	Đường Trần Kỳ (Cũ D1) - Khu Sau La Phường Cửa Bắc				
	Từ khu dân cư đến đường N5	5,000			
200	Đường Đoàn Như Hải (Cũ D2) . Khu Sau La - Phường Cửa Bắc				
	Từ đường N2 đến Đường N5 - 11m	6,000			
201	Đường Đặng Xuân Viên (Cũ D4) . Khu Sau La Phường Cửa Bắc				
	Từ đường N1 đến Hội người mù Tân Quang	5,000			
202	Đường Nguyễn Văn Huyền (Cũ D6). Khu Sau La - Phường Cửa Bắc				
	Từ đường N1 đến Đường N5 - 11m	5,000			
203	Đường Đặng Vũ Hỷ (Cũ D7) . Khu Sau La Phường Cửa Bắc				
	Từ đường N1 đến đường Kênh	5,000			
204	Đường Vũ Đình Tụng (D4 phía Nam N5). Khu Phạm Ngũ Lão Mỹ Xá				
	Từ khu dân cư Giải Phóng đến mương Kênh Gia	5,000			
205	Đường Trần Hữu Tước (Cũ N3 phía Nam N4) . Khu Phạm Ngũ Lão Mỹ Xá				
	Từ khu dân cư đường Giải Phóng D7 đến mương Kênh Gia	5,000			
206	Đường Trần Văn Bảo (Cũ N2 phía Nam N3) . Khu Phạm Ngũ Lão - Mỹ Xá				
	Từ đường D7 đến khu Kênh Gia	5,000			
207	Đường Vũ Tuấn Chiêu (D1 giáp mương Kênh Gia)Khu Phạm Ngũ Lão - Mỹ Xá				

STT	TÊN ĐƯỜNG - ĐOẠN ĐƯỜNG	VỊ TRÍ			
		1	2	3	4
	Từ đường Phạm Ngũ Lão đến dân cư Mỹ Xá - 15m	6,000			
208	Đường Trần Tuấn Khải (D2 phía Đông đường D1) Khu Phạm Ngũ Lão - Mỹ Xá				
	Từ đường Phạm Ngũ Lão đến đường N2 - 18.5m	6,000			
209	Đường Trần Văn Chủ (D3 phía Đông D2) . Khu Phạm Ngũ Lão - Mỹ Xá				
	Từ đường N4 đến đường N2	5,000			
210	Đường Đào Văn Tiến (D4 phía Đông D3) . Khu Phạm Ngũ Lão - Mỹ Xá				
	Từ đường N4 đến đường N2 - 13m	5,000			
211	Đường Ngô Gia Khảm (D6 phía Đông D4) . Khu Phạm Ngũ Lão - Mỹ Xá				
	Từ đường Phạm Ngũ Lão đến đường N1 - 20.5m	6,000			
212	Đường Lê Văn Phúc (D7 phía Đông D6) . Khu Phạm Ngũ Lão - Mỹ Xá				
	Từ đường N3 đến đường N1	5,000			
213	Đường N1 - Khu tái định cư Dầu Khí				
	Từ đường D1 đến đường D2	3,000			
214	Đường N2 -Khu tái định cư Dầu Khí				
	Từ đường D1 đến đường D2	4,000			
215	Đường N3 - Khu tái định cư Dầu Khí				
	Từ đường D1 đến đường D2	4,000			
216	Đường N4 - Khu tái định cư Dầu Khí				
	Từ đường D1 đến đường D2	4,000			
217	Đường N5 - Khu tái định cư Dầu Khí				
	Từ đường D1 đến khu dân cư cũ	4,000			
218	Đường D1 - Khu tái định cư Dầu Khí				
	Từ đường Dầu khí đến đường N1	3,000			
219	Đường D2 - Khu tái định cư Dầu Khí				
	Từ khu dân cư cũ đến đường N1	4,000			
220	Đường Đào Tấn (N1 Khu tái định cư đường Trần Nhân Tông) Phường Trần Quang Khải				
	Từ khu dân cư Nguyễn Bính đến mương Kênh Gia - 13m	5,000			
221	Đường Lương Ngọc Quyến (N2 Khu tái định cư đường Trần Nhân Tông) Phường Trần Quang Khải				
	Từ đường Nguyễn Bính đến mương Kênh Gia 15m	6,000			

STT	TÊN ĐƯỜNG - ĐOẠN ĐƯỜNG	VỊ TRÍ			
		1	2	3	4
222	Đường Bùi Xuân Phái (N3 Khu tái định cư đường Trần Nhân Tông) Phường Trần Quang Khải				
	Từ đường D1 đến mương Kênh Gia - 13m	5,000			
223	Đường Đỗ Huy Rừa (N4 Khu tái định cư đường Trần Nhân Tông) Phường Trần Quang Khải				
	Từ đường D1 đến mương Kênh Gia - 13m	5,000			
224	Đường Lưu Trọng Lư (D1 Khu tái định cư đường Trần Nhân Tông) Phường Trần Quang Khải				
	Từ đường Trần Nhân Tông đến đường D4 - 13m	5,000			
225	Đường N2-Khu tái định cư đường Trần Nhân Tông				
	Từ đường Trần Bích San đến đường mương thoát nước	6,000			
226	Đường N3-Khu tái định cư đường Trần Nhân Tông				
	Từ đường Trần Bích San đến đường mương thoát nước	5,000			
227	Đường N4-Khu tái định cư đường Trần Nhân Tông				
	Từ đường Trần Bích San đến dân cư cũ	5,000			
228	Đường N5-Khu tái định cư đường Trần Nhân Tông				
	Từ đường Trần Bích San đến dân cư cũ	5,000			
229	Đường Trần Tự Khánh (Cầu Bùi Quốc lộ 10) Phường Lộc Vượng				
	Từ Cầu Bùi đến Quốc lộ 10	3,000	1,500	750	400
230	Đường Bái (Thôn Bái qua Thượng Lôi ra đường Trần Thái Tông) Phường Lộc Vượng				
	Từ đường Trần Thái Tông đến đường Kênh	3,000	1,500	750	400
231	Đường Lê Hồng Sơn (Khu tập thể C.A tỉnh) Phường Cửa Bắc				
	Từ Trần Đăng Ninh đến Lương Thế Vinh - 4m	3,000	1,500	750	400
232	Đường Đoàn Trần Nghiệp (Cạnh chợ 5 tầng) Phường Trần Đăng Ninh				
	Từ Trần Đăng Ninh đến khu dân cư	3,000	1,500	750	400
233	Đường Cao Bá Quát (Cũ đường D1 khu vực đường Dầu khí Phùng Khắc Khoan) xã Mỹ Xá				
	Từ mương tiêu nước đến đường Phùng Khắc Khoan	5,000	2,500	1,250	630
234	Đường Lương Xá(Đường vào nhà máy rác) xã Lộc Hòa				
	Từ Quốc Lộ 21 đến Nhà máy xử lý rác	3,000	1,500	750	400
235	Đường D1 - Khu tái định cư Tây đường 38A				

STT	TÊN ĐƯỜNG - ĐOẠN ĐƯỜNG	VỊ TRÍ			
		1	2	3	4
	Từ đường gom bắc Quốc Lộ 10 đến Đền Trần	3,000			
236	Đường D2 - Khu tái định cư Tây đường 38A				
	Từ đường gom bắc Quốc lộ 10 đến Đền Trần	4,000			
237	Xã Nam Phong				
	KV1: Khu vực trung tâm xã.				
	Từ đường Đặng Xuân Bảng đến trường cấp I xã Nam Phong	2,500	1,500	750	400
	Khu vực trung tâm xã còn lại	2,000	1,000	700	400
	KV2: Khu Trung tâm Cai nghiện, chân đê Phù Long	1,000	700	500	400
	KV3: Ngô xá, Nhất Thanh, Mỹ Lợi 1, 2	1,000	700	500	400
238	Xã Nam Vân				
	KV1: xóm 2 (không tính các hộ bên kia sông Lèo, xóm 3 thôn Vân Trung, Thôn Vân Lợi)	2,000	1,000	700	400
	KV2: Thôn Địch lễ A, Địch Lễ B	1,000	700		
	KV3: Thôn xóm còn lại	1,000	700		
239	Xã Mỹ xá				
	KV1: Các trục đường chính thôn Mai xá	2,000	1,000	700	400
	KV2: Trong khu dân cư Mai xá và xóm 4 Mỹ Trọng	1,000	700		
240	Xã Lộc An				
	KV2: Thôn Lộng Đông, Gia Hoà, xóm Thị Kiều, xóm Trai	2,000	1,000	700	400
	KV3: Các thôn còn lại	1,000	700		
241	Xã Lộc Hoà				
	Đường bộ mới Nam Định - Phủ Lý (BOT): từ đảo giao thông đến hết địa phận Lộc Hòa	12,000	6,000	3,000	1,500
	KV1: Khu chăn nuôi xóm 3 Tân An	2,000	1,000	700	400
	KV2: xóm 2,3,4, thôn Phú ốc	1,000	700		
	KV3: xóm 4,5 thôn Lương xá	1,000	700		
242	Khu đô thị mới Thống Nhất				
	Mặt cắt đường 10m	3,500			
	Mặt cắt đường 11,5m	4,000			
	Mặt cắt đường 13,5m	4,500			
	Mặt cắt đường 16,5m	5,000			
	Mặt cắt đường 17,5m	5,500			
	Mặt cắt đường 18,5m	6,000			
	Mặt cắt đường 20m	6,500			
	Mặt cắt đường 20,5m	7,000			

STT	TÊN ĐƯỜNG - ĐOẠN ĐƯỜNG	VỊ TRÍ			
		1	2	3	4
	Mặt cắt đường 33m	8,000			
	Mặt cắt đường 52m	10,000			
243	Khu tái định cư hồ Hàng Nan				
	Mặt cắt đường 13m (N1, N2, D1, D2)	7,000			
244	Những tuyến đường chưa được đặt tên				
I	Khu Tái định cư Tây Đông Mạc:				
1	Đường N2 (Từ đường Nguyễn Đức Thuận đến đường 52 m)	6,000			
2	Đường N3 (Từ đường Bế Văn Đàn đến đường 52m)	6,000			
3	Đường D3 (Từ đường Vũ Văn Hiếu đến đường 52m)	6,000			
4	Đường D7 (Từ đường Bế Văn Đàn đến đường Lương Đình Cửa)	6,000			
5	Đường D3' (Từ đường Vũ Văn Hiếu đến đường 52m)	6,000			
II	Khu Tái định cư Đông Đông Mạc:				
1	Đường ven Kênh T3-11 (Từ đường Phù Nghĩa đến đường Nguyễn Đức Thuận)	8,000			
2	Đường N4 (Từ đường D7 đến đường N10)	6,000			
3	Đường D4 (Từ đường Đông Mạc đến đường Trần Thánh Tông)	6,000			
4	Đường D3 (Từ đường N4 đến đường Trần Thánh Tông)	6,000			
5	Đường A2 (Từ đường Trần Thánh Tông đến đường Nguyễn Thi)	7,000			
6	Đường D6 (Từ Kênh T3-11 đến đường N4)	6,000			
7	Đường D9 (Từ đường N10 đến đường D3)	4,000			
8	Đường N10 (Từ Kênh T3-11 đến đường Nguyễn Thi)	6,000			
9	Đường D8 (Từ đường N4 đến đường D4)	4,000			
10	Đường N8 (Từ đường Nguyễn Thi đến đường Nguyễn Đức Thuận)	5,000			
III	Khu Đô thị mới Hoà Vượng:				
1	Đường K1 (Từ đường Yết Kiêu đến đường Chu Văn An)	6,000			
2	Đường A4 (Từ đường Đào Sư Tích đến đường A2)	6,000			
3	Đường A2 (Từ đường A1 đến đường B2)	6,000			



STT	TÊN ĐƯỜNG - ĐOẠN ĐƯỜNG	VỊ TRÍ			
		1	2	3	4
4	Đường I3 (Từ đường Ngô Sỹ Liên đến đường I2)	7,000			
5	Đường H3 (Từ đường Lê Văn Hữu đến đường H4)	6,000			
6	Đường H2 (Từ đường Chu Văn An đến đường H1)	6,000			
7	Đường I1 (Từ đường Chu Văn An đến đường I3)	6,000			
8	Đường Đ3 (Từ đường Nguyễn Công Trứ đến đường Đ4)	7,000			
9	Đường C2 (Từ đường Nguyễn Công Trứ đến đường C1)	6,000			
10	Đường Đ2 (Từ đường Phạm Văn Nghị đến đường Đ1)	7,000			
11	Đường L2 (Từ đường Lương Hán Siêu đến đường L4)	7,000			
12	Đường L3 (Từ đường Nguyễn Văn Hoan đến đường N1)	7,000			
13	Đường G1 (Từ đường Trần Khánh Dư đến đường G3)	6,000			
14	Đường D4 (Từ đường Trần Đại Nghĩa đến đường D2)	6,000			
15	Đường G4 (Từ đường Ngô Sỹ Liên đến đường G2)	6,000			
16	Đường H1 (Từ đường Trần Khánh Dư đến đường H3)	6,000			
17	Đường I2 (Từ đường Trần Khánh Dư đến đường I1)	6,000			
18	Đường H4 (Từ đường Ngô Sỹ Liên đến đường H2)	6,000			
19	Đường L1 (Từ đường Phùng Chí Kiên đến đường L2)	7,000			
20	Đường L4 (Từ đường Nguyễn Công Trứ đến đường L3)	7,000			
21	Đường E4 (E4 từ Trần Đại Nghĩa đến E2)	6,000			
22	Đường B3 (Từ Trần Khánh Dư đến đường B1)	6,000			
23	Đường G3 (Từ đường Nguyễn Công Trứ đến đường G4)	7,000			
24	Đường C3 (Từ đường Trần Đại Nghĩa đến đường C2)	6,000			
25	Đường M1 (Từ đường Phùng Chí Kiên đến đường M2)	7,000			
26	Đường M4 (Từ đường Nguyễn Công Trứ đến đường M3)	6,000			
27	Đường F2 (Từ đường Chu Văn An đến đường F1)	6,000			

STT	TÊN ĐƯỜNG - ĐOẠN ĐƯỜNG	VỊ TRÍ			
		1	2	3	4
28	Đường F3 (Từ đường Phạm Văn Nghị đến đường F4)	6,000			
29	Đường B1 (Từ đường Đào Sư Tích đến đường A2)	6,000			
30	Đường E2 (Từ đường Chu Văn An đến đường E1)	6,000			
31	Đường Đ1 (Từ đường Trần Đại Nghĩa đến đường Đ3)	6,000			
32	Đường E3 (Từ đường Phạm Văn Nghị đến đường E4)	6,000			
33	Đường Đ4 (Từ đường Trần Khánh Dư đến đường Đ2)	7,000			
34	Đường F4 (Từ đường Trần Khánh Dư đến đường F2)	6,000			
35	Đường F1 (Từ đường Trần Đại Nghĩa đến đường F3)	6,000			
36	Đường N1 (Từ đường Phùng Chí Kiên đến đường N2)	7,000			
37	Đường N4 (Từ đường Nguyễn Công Trứ đến đường N3)	7,000			
38	Đường D2 (Từ đường Phạm Văn Nghị đến đường D1)	6,000			
39	Đường A1 (Từ đường Trần Anh Tông đến đường A3)	6,000			
40	Đường M2 (Từ đường Nguyễn Văn Hoan đến đường M4)	7,000			
41	Đường M3 (Từ đường Trần Nguyên Đán đến đường M1)	7,000			
42	Đường C1 (Từ đường Nguyễn Viết Xuân đến đường C3)	6,000			
43	Đường D1 (Từ đường Nguyễn Viết Xuân đến đường D3)	6,000			
44	Đường N3 (Từ đường N1 đến Đặng Văn Ngữ)	7,000			
45	Đường B2 (Từ đường Trần Anh Tông đến đường B3)	6,000			
46	Đường D3 (Từ đường Nguyễn Công Trứ đến đường D4)	6,000			
47	Đường G2 (Từ đường Lê Văn Hưu đến đường G1)	6,000			
48	Đường N2 (Từ đường N4 đến đường Trần Nguyên Đán)	7,000			
49	Đường E1 (Từ đường Nguyễn Viết Xuân đến đường E3)	6,000			
50	Đường A3 (Từ đường Nguyễn Viết Xuân đến đường A4)	6,000			



STT	TÊN ĐƯỜNG - ĐOẠN ĐƯỜNG	VỊ TRÍ			
		1	2	3	4
IV	Khu tái định cư Đồng Quyết:				
1	Đường D10 (Từ đường Bùi Thị Xuân đến đường N1)	5,000			
V	Khu tái định cư Phạm Ngũ Lão II:				
1	Đường N2A (Từ đường Vũ Tuấn Chiêu đến đường Trần Tuấn Khải)	4,000			
2	Đường N2B (Từ đường Vũ Tuấn Chiêu đến đường Trần Tuấn Khải)	4,000			
3	Đường N3A (Từ đường Ngô Gia Khảm đến đường Ngô Văn Phúc)	4,000			
4	Đường N3B (Từ đường Ngô Gia Khảm đến đường Ngô Văn Phúc)	4,000			
VI	Khu tái định cư Trâm Cá:				
1	Đường D (Từ đường Nguyễn Huy Tường đến đường Trần Khát (Chân))	4,000			
2	Đường N3 (Từ đường Lê Anh Xuân đến đường Nguyễn Huy Tường)	4,000			
VII	Khu Tái định cư Tây 38:				
1	Đường N4 (từ đường D1 đến đường D2)	3,000			
VIII	Khu tái định cư Cầu Vượt:				
1	Đường nối đường Đặng Văn Ngữ - đường Nguyễn Văn Hoan	6,000			
IX	Khu đô thị Mỹ Trung				
	N160A-N262	6,000			
	N279-N282	6,000			
	N251-N276	6,000			
	N257-N285	5,000			
	N275-N265	5,000			
	N262-N282	3,000			
	N270-N264	3,000			
	N288-N283	3,000			
	N269-N274	3,000			
	N268-N273	3,000			
	N263	3,000			
	N284	3,000			
X	Phường Năng Tĩnh:				
1	Đường nối Ngã 6 - Nguyễn Hồng	3,000			
XI	Phường Cửa Bắc:				
1	Đường khu Quân Nhân	3,000			
XII	Phường Trần Quang Khải:				
1	Đường N5	4,000			

STT	TÊN ĐƯỜNG - ĐOẠN ĐƯỜNG	VỊ TRÍ			
		1	2	3	4
2	Tuyến đường mương cạnh Công ty may 2	3,000			
3	Tuyến đường mương (đường D3)	2,500			
4	Đường nối Âu Cơ và đường Trần Bích San	2,500			
XIII	Phường Thống Nhất:				
1	Đường nối Trần Thánh Tông - Nguyễn Đức Thuận	3,500			
XIV	Phường Trường Thi:				
1	Đường D1	3,000			
2	Đường D2	3,000			
3	Đường D3	2,000			
4	Ngã tư đường Giải Phóng đến đường tàu	2,000			
XV	Xã Mỹ Xá				
1	Đường 2-7 (từ đường Trần Huy Liệu đến Quốc Lộ 10)	6,000			
XVI	Phường Hạ Long				
1	Đường có điểm đầu đường D3 – điểm cuối đường D7	4,000			
XVII	Phường Cửa Bắc				
	Từ đường Phạm Tuấn Tài đến trường Thương mại - dịch vụ	6,000			

Ghi chú: Những tuyến đường chưa được đặt tên được lấy tên theo bản đồ quy hoạch chi tiết hoặc bản đồ quy hoạch chia lô

245	Tuyến đường kéo dài mang tên đường cũ				
1	Đường xây dựng mới nối tiếp đường Yết Kiêu (từ đường Đông A đến đường Trương Hán Siêu)	7,000	3,500	750	
2	Đường xây dựng mới nối tiếp đường Đinh Thị Vân (Từ đường Phù Nghĩa đến đường D4 - khu Tây Đông Mạc)	5,000			
3	Đường xây dựng mới nối tiếp đường Lê Ngọc Hân (từ đường Phù Nghĩa đến đường D4 - khu Tây Đông Mạc)	5,000	2,500		
4	Đường xây dựng mới nối tiếp đường Nguyễn Thượng Hiền (từ đường Nguyễn Tri Phương đến đường Trần Huy Liệu)	6,000	3,000	1,500	

Ghi chú: Những đường phố mới xây dựng trong cùng khu vực chưa được đặt tên thì giá đất được tính bằng đường phố có mặt cắt tương đương





Biểu số: 02

**LIỆ ĐẤT Ở
HUYỆN MỸ LỘC**

STT	TÊN ĐƯỜNG - ĐOẠN ĐƯỜNG	VỊ TRÍ		
		1	2	3
1	THỊ TRẤN MỸ LỘC			
	Quốc lộ 21A			
	Từ cầu Đặng đến hết cầu Giáng	4.500	2.250	1.125
	Từ cầu Giáng đến cổng UBND xã Mỹ Thịnh	4.000	2.000	1.000
	Đường phía Nam Đường Sắt	1.500	750	375
	Đường bộ mới Nam Định-Phủ Lý thuộc thị trấn Mỹ Lộc	10.000	5.000	2.500
	Đường nối đường bộ mới Nam Định-Phủ lý với Quốc lộ 21A (tuyến tránh)	5.000	2.500	1.250
	Đường nội thị			
	Từ Quốc Lộ 21A Cầu Giáng qua hết trạm bơm HTX Bắc Hưng đến giáp địa giới xã Mỹ Tiến	1.500	750	375
	Từ Quốc Lộ 21A đến tổ dân phố Hào Hưng	1.200	600	300
	Từ Quốc Lộ 21A đến nhà thờ tổ dân phố Mỹ Tục	1.000	500	250
	Từ Quốc Lộ 21A đến trạm bơm tổ dân phố Trung Quyên	1.400	700	350
	Từ trạm bơm tổ dân phố Trung Quyên đến địa giới xã Mỹ Thành	1.000	500	250
	Từ Cầu Lê đến Nhà văn hóa Nam Lê Xá	1.000	500	250
	Từ Cầu Lê đến Nhà văn hóa Nam Lê máng KNB	700	350	250
	Từ Cầu Lê đến HTX Bắc Thịnh	1.000	500	250
	Từ Cầu Đặng đến trường Tiểu học Mỹ Hưng bên máng KNA	700	350	250
	Từ Cầu Đặng đến tổ dân phố Vạn đôn	800	400	250
	Các khu vực còn lại			
	Khu vực 1	600	300	
	Khu vực 2	500	250	
	Khu vực 3	250		
2	XÃ MỸ HUNG			
	Quốc lộ 21 A			
	Từ km số 4 đến Ngân hàng Nông nghiệp	5.000	2.500	1.250
	Từ Ngân hàng Nông Nghiệp đến cầu Đặng	4.500	2.250	1.125
	Đường Nam Đường Sắt			
	Từ giáp TP Nam Định đến Cầu Đặng	1.500	750	375
	Đường trục xã			
	Từ đường 21 A đến hết trụ sở UBND xã Mỹ Hưng.	2.000	1.000	500
	Từ ngã ba ông Phê đến cầu Dừa (ông Chiêu)	600	300	250
	Từ nhà ông Phê đến ao cầu Vồng	700	350	250
	Từ cầu ông Thương đến cầu xóm 1	600	300	250
	Từ ngã ba chợ Hòm đến cầu Đặng xóm 3	700	350	250
	Từ cầu Chéo sông T3 đến hết nhà ông Tuất (khu cầu Kiều)	3.000	1.500	750

STT	TÊN ĐƯỜNG - ĐOẠN ĐƯỜNG	VỊ TRÍ		
		1	2	3
	Từ Quốc Lộ 21A đến hết nhà ông Thương	1.000	500	250
	Từ Bưu điện Đặng xá đến đường bộ mới (BOT)	2.000	1.000	500
	Đường bộ mới Nam Định-Phủ Lý thuộc địa phận xã Mỹ Hưng	10.000	5.000	2.500
	Đường nối đường bộ mới Nam Định-Phủ lý với Quốc lộ 21	5.000	2.500	1.250
	Các khu vực còn lại			
	Khu vực 1	400	250	
	Khu vực 2	300	250	
3	XÃ MỸ THỊNH			
	Quốc lộ 21A			
	Từ UBND xã đến Cầu Mái (bắc Quốc Lộ 21A)	3000	2000	1000
	Nam Quốc Lộ 21A (Nam đường sắt)	1000	500	250
	Đường trục xã			
	Đường Thống Nhất (từ Cầu Mái đến trạm bơm)	1000	500	250
	Đường 21A đi Bối Trung	1000	500	250
	Đường 21A đến đầu cầu xóm Bến (HTX Bắc Thịnh) đến đê át Hối	1.000	500	250
	Khu chợ huyện Mỹ Thịnh	1.000	500	250
	Các khu vực còn lại			
	Khu vực 1	500	250	
	Khu vực 2	300	250	
4	XÃ MỸ THUẬN			
	Quốc lộ 21A			
	Từ giáp xã Hiến khánh - huyện Vụ Bản đến cây xăng dầu khí	2.000	1.000	500
	Từ giáp Cây xăng dầu khí đến hết Trạm thu phí Mỹ Lộc	2.500	1.250	625
	Từ giáp trạm thu phí đến hết cây xăng Hàng Không	1.700	850	425
	Từ giáp cây xăng hàng không đến Cầu Họ	2.000	1.000	500
	Đường 486 B (đường 56 cũ)			
	Từ Quốc Lộ 21A đến giáp xã Hiến Khánh - huyện Vụ Bản	1.700	850	425
	Đường khác			
	Tuyến đê át Hối từ Quốc Lộ 21A (cầu Họ) đến cống Đá	700	350	250
	Từ cống Đá đi Chợ Mạng (bao gồm cả khu đất chợ Mạng)	1.000	500	250
	Đường Thống Nhất (từ trạm bơm đến cống Đá)	1.000	500	250
	Các khu vực còn lại (đường thôn)			
	Khu vực 1	300	250	
	Khu vực 2	250		
5	XÃ MỸ TIẾN			
	Đường liên xã			
	Đoạn từ giáp thị trấn Mỹ Lộc đến Dốc La	1.500	700	350
	Tuyến đê át Hối			
	Đoạn từ Dốc La (đất nhà ông Kế) đến cửa hàng Lang Xá	800	400	250

STT	TÊN ĐƯỜNG - ĐOẠN ĐƯỜNG	VỊ TRÍ		
		1	2	3
	Đoạn từ Cửa hàng Lang Xá đến Lãng nhà thánh	600	300	
	Đoạn từ Lãng nhà thánh đến giáp xã Mỹ Hà	500	250	
	Đoạn từ dốc La đến cầu chéo Vị Việt	800	400	
	Đường bộ mới Nam Định-Phủ Lý thuộc đoạn thôn Vị Việt	7.000	3.500	
	Các khu vực còn lại			
	Khu vực 1	400	250	
	Khu vực 2	300	250	
6	XÃ MỸ HÀ			
	Đường 63B			
	Từ giáp xã Mỹ Thắng đến đường vào thôn 1	1.000	500	250
	Từ đường vào thôn 1 đến đường vào UBND xã Mỹ Hà	1.200	600	300
	Từ đường vào UBND Mỹ Hà đến giáp xã An Ninh - Bình Lục	1.000	500	250
	Đường khác trong xã			
	Đường Đê ất Hối từ cống chéo đến xã Mỹ Tiến	500	250	
	Đường từ cửa hàng HTX mua bán cũ đến cầu Nhân Tiến	1.200	600	300
	Đường 2 vào Chợ Sét	1.000	500	250
	Đường 3 vào Chợ Sét	800	400	
	Đường trục xã từ dốc UBND xã qua xóm Kếu đến đê Ất Hối	1.200	600	300
	Khu vực dân cư còn lại			
	Khu vực 1	600	300	
	Khu vực 2	300	250	
7	XÃ MỸ THẮNG			
	Đường 63B			
	Từ giáp địa giới xã Mỹ Phúc đến Dốc Mai	3.000	1.500	750
	Từ Dốc Mai đến cống 32	2.000	1.000	500
	Đường cầu Bù - dốc Lốc (địa giới xã Mỹ Thắng)	5.000	2.500	1.250
	Đường xã			
	Từ Cầu Kiều đến Cầu Kim	3.000	1.500	750
	Từ Cầu Kim đến UBND xã cũ	4.500	2.250	1.125
	Từ đường 63 B đi cầu Sác Nhân Hậu	2.400	1.200	600
	Từ đường 63B vào giáp đường trục xóm 8, 9 xã Mỹ Thắng	4.500	2.250	1.125
	Đoạn từ UBND xã cũ đến Phủ Mỹ	4.000	2.000	1.000
	Từ cầu Tây đến cầu Nội	5.000	2.500	1.250
	Từ cầu Thịnh qua thôn Thịnh đến đường BOT	2.000	1.000	500
	Các khu vực còn lại (đường thôn)			
	Khu vực 1 (làng Sác)	1.000	500	250
	Khu vực 2 (làng Mai, làng Mỹ)	700	350	250
	Khu vực 3 (các làng còn lại)	400	250	
8	XÃ MỸ TÂN			
	Quốc lộ 10 mới	4.000	2.000	1.000
	Từ Quốc lộ 10 mới về xóm trung Trại	1.500	750	375

STT	TÊN ĐƯỜNG - ĐOẠN ĐƯỜNG	VỊ TRÍ		
		1	2	3
	Đường 10 cũ			
	Đoạn từ Đường Ngô Thị Nhậm (Lộc Hạ) đến giáp nhà ông Đặng	5.000	2.500	1.250
	Đoạn từ nhà ông Đặng đến lối rẽ Đền Cây Quế	2.000	1.000	500
	Đoạn từ lối rẽ Đền Cây Quế đến giáp nhà ông Tiến	1.500	750	375
	Đoạn từ nhà ông Tiến đến phà Tân Đệ	1.500	750	375
	Đường nhánh 10 cũ			
	Từ 10 cũ đến Đền Cây Quế	1.200	600	300
	Từ đường cũ đến HTX Hồng Long	1.200	600	300
	Đường Ất Hợi			
	Từ Quốc lộ 10 đến hết nhà ông Khôi	1.300	650	325
	Từ giáp nhà ông Khôi đến hết nhà ông Khỏe	1.000	600	300
	Đường ven đê Đông Bắc	3.000	1.500	750
	Đường trục xã từ Hồng Phú đến Đoàn Kết	800	400	
	Các khu vực còn lại (đường thôn)			
	Khu vực 1	450	250	
	Khu vực 2	400	250	
	Khu vực 3	300	250	
9	XÃ MỸ TRUNG			
	Quốc lộ 10 mới			
	Từ giáp phường Lộc Hạ đến đường vào Nhất Đê	4.000	2.000	1.000
	Đường 38A			
	Từ Cầu Viêng đến đường vào Nhà thờ Trần Văn Lan	4.500	2.250	1.125
	Đoạn từ đường vào Nhà thờ Trần Văn Lan đến đóc Hữu Bị	3.200	1.600	800
	Đường WB2			
	Từ Quốc lộ 10 vào hết nhà ông Cường (khu tái định cư An Lạc - Bốn Đồi)	3.000	1.500	750
	Đoạn từ giáp nhà ông Cường (khu tái định cư An Lạc - Bốn Đồi) đến Cầu Bơi	2.500	1.250	625
	Từ cầu Bơi đến hết nhà ông Hồng (đội 8)	1.000	500	250
	Đường trục xã			
	Từ Cầu Viêng đến hết nhà ông Nhân (đội 4)	2.600	1.300	650
	Từ giáp ông Nhân đến hết nhà ông Viên (đội 10 Nhất Đê)	1.500	750	375
	Ngoài đê sông Hồng	1.200		
	Các khu vực còn lại			
	Khu vực 1 (xóm 3, 4, 5, 11)	600	300	250
	Khu vực 2 (xóm 1, 2, 6, 7, 8, 10)	500	250	
	Khu vực 3 (xóm 9)	400	250	
10	XÃ MỸ PHÚC			
	Đường Quốc lộ 10 (mới)	4.000	2.000	1.000
	Đường 38A			
	Từ Quốc lộ 10 (mới) đến ngã ba đên Trần	4.500	2.250	1.125
	Từ ngã 3 đên Trần đến đầu cống KC- 02	4.500	2.250	1.125

STT	TÊN ĐƯỜNG - ĐOẠN ĐƯỜNG	VỊ TRÍ		
		1	2	3
	Từ cống KC2 đến ao đình Đông	5.000	2.500	1.250
	Từ ao đình Đông đến ngã tư Hữu Bị	4.000	2.000	1.000
	Đường 63B			
	Từ dốc đê đường 38A cắt 63B đến cầu Cấp Tiến 1	3.000	1.500	750
	Từ cầu Cấp Tiến 1 đến ngã 3 Dốc Lốc (hết địa giới Mỹ Phúc)	5.000	2.500	1.250
	Đường Du lịch (phía Bắc đường 63B)	2.500	1.250	625
	Đường Cầu Bù - dốc Lốc	5.000	2.500	1.250
	Đường Vĩnh Giang (từ Cầu Viêng qua cầu Bù đến Lộc Hòa)			
	Từ cầu Viêng đến KC2	2.500	1.250	625
	Từ KC2 đến đình Trần Quang Khải	2.000	1.000	500
	Từ đình Trần Quang Khải đến cách cầu Bù 100m	2.500	1.250	625
	Khu vực cầu Bù ra 100m (đường Vĩnh Giang hướng Tây+Đông)	3.500	1.750	875
	Từ nhà ông Hường đến hết cống ao Dàm	3.000	1.500	750
	Từ giáp cống ao Dàm đến hết nhà ông Chiến	2.500	1.250	625
	Từ giáp nhà ông Chiến đến công cô Nhâm	1.500	750	375
	Đoạn từ KC2 đến cầu phao			
	Từ Sông Vĩnh Giang qua đường 63B đến cầu Phao Nhân Hậu	2.500	1.250	625
	Đoạn đường Đền Trần - Chùa Tháp	5.000	2.500	1.250
	Đoạn từ đường 38A đến di tích lịch sử Trần Thủ Độ	1.500	750	380
	Các khu vực còn lại			
	Khu vực 1	800	400	
	Khu vực 2	650	325	
	Khu vực 3	600	300	
11	XÃ MỸ THÀNH			
	Đường trục xã			
	Từ đầu Chợ huyện đến đền Trần Quang Khải	1.000	500	250
	Đường Đa Mễ - Mỹ Tho	500	250	
	Mỹ Tho - xóm 7 Cầu Nhất	500	250	
	Từ Cầu Nhất đi Lộc Hòa	500	250	
	Xóm 3 đi cầu Nhất	500	250	
	Đoạn từ Kho HTX đến Cầu Mỹ Tho	500	250	
	Các khu vực còn lại			
	Khu vực 1	400	250	
	Khu vực 2	300	250	



Biểu số: 03

**GIÁ ĐẤT Ở
HUYỆN VỤ BẢN**

STT	TÊN ĐƯỜNG - ĐOẠN ĐƯỜNG	VỊ TRÍ			
		1	2	3	4
1	Thị trấn Gôi				
	Tuyến đường Quốc lộ 10				
	Từ giáp Tam Thanh (Quảng Cư) đến hết hộ ông Vĩ (chéo A)	3.000	1.500	750	380
	Từ giáp hộ ông Vĩ đến ngã tư Tượng Đài	3.600	1.800	900	450
	Từ ngã tư Tượng Đài đến đường rẽ đi Kim Thái (đội Thuế Gôi)	4.000	2.000	1.000	500
	Từ đường rẽ đi Kim Thái hết cổng trường THPT Lương thế Vinh	3.600	1.800	900	450
	Từ giáp cổng trường THPT Lương thế Vinh đến hết Thị trấn Gôi (nhà ông Thiện)	3.000	1.500	750	380
	Từ đội thuế Gôi đến rẽ HTXNN Bắc Sơn (Nam đường sắt)	1.500	750	400	250
	Tuyến đường quốc lộ 37B Đông Cao (đường 56 cũ)				
	Từ Barie đường Sắt đến hết cầu Côi Sơn	2.700	1.400	700	350
	Từ giáp cầu Côi Sơn đến hết TT Gôi giáp Tam Thanh	2.100	1.100	600	300
	Tuyến đường quốc lộ 37B Gôi đi Kim Thái (đường 56 cũ)				
	Từ ngã Tượng Đài đến hết cầu núi Cóc	2.500	1.300	700	350
	Từ giáp cầu núi Cóc đến hết TT Gôi (giáp xã Tam Thanh)	2.000	1.000	500	300
	Các tuyến đường trục Thị trấn				
	Từ rẽ đội Thuế Gôi đến hết nhà ông Nhượng (Trường Đảng huyện)	1.200	600	300	250
	Từ giáp nhà ông Nhượng đến đầu thôn Vân Côi (Rẽ Chùa Yên)	900	450	300	250
	Tuyến đường vào 2 cổng chợ Gôi	900	450	300	250
	Từ đầu thôn Vân Côi (rẽ chùa Yên) đến hết Thị Trấn Gôi (giáp xã Kim Thái)	600	400	300	250
	Từ Barie đường sắt (QL 10) đến hết cầu Kênh Nam	1.200	600	300	250
	Từ cầu Kênh Nam đến nhà ông Thuận (xóm Tây Côi Sơn)	1.000	500	250	
	Khu vực còn lại				
	Khu vực 1	450	300	250	
	Khu vực 2	400	250		
	Khu vực 3	300	250		
2	Xã Tam Thanh				
	Tuyến đường Quốc lộ 10				
	Từ cầu Tào (giáp huyện ý Yên) đến hết thôn Quảng Cư (giáp TT Gôi)	2.200	1.100	600	
	Từ cầu Tào (giáp huyện ý Yên) đến giáp thị trấn Gôi (phía Nam đường Sắt)	1.000	500	250	
	Tuyến đường quốc lộ 37B đi Kim Thái (đường 56 cũ)				
	Từ giáp Thị trấn Gôi đến giáp xã Kim Thái	2.000	1.000	500	
	Tuyến đường quốc lộ 37B đi Đông Cao (đường 56 cũ)				
	Từ cầu máng kênh Nam đến đường rẽ vào thôn Phú Thứ	1.900	950	500	
	Từ đường rẽ vào thôn Phú Thứ đến hết xã Tam Thanh (giáp ý Yên)	1.500	750	350	
	Tuyến đường trục xã				
	Từ rẽ vào thôn Phú Thứ đến Barie đường tàu (thôn Quảng cư)	600	300	250	
	Khu vực nông thôn còn lại				

STT	TÊN ĐƯỜNG - ĐOẠN ĐƯỜNG	VỊ TRÍ			
		1	2	3	4
	Khu vực 1	400	250		
	Khu vực 2	300	250		
	Khu vực 3	250			
3	Xã Liên Minh				
	Tuyến đường quốc lộ 10				
	Từ giáp TT Gôi (giáp nhà ông Thiện) đến giáp Liên Bảo	2.700	1.400	700	
	Tuyến đường chợ Lồi - Vĩnh Hào				
	Từ Barie đường sắt đến hết rẽ trường cấp III cũ	1.200	600	300	
	Từ giáp rẽ trường Cấp III cũ đến hết đình Tam Giáp	1.600	800	400	
	Từ giáp đầu đình Tam Giáp đến hết cầu Ngõ Trang	1.000	500	300	
	Từ giáp đầu cầu Ngõ Trang đến hết Liên Minh (giáp xã Vĩnh Hào)	800	400	250	
	Tuyến trục xã				
	Từ cầu Ngõ Trang đến hết quán bà Thanh (Ngõ Trang)	700	350	250	
	Từ giáp quán bà Thanh đến đầu thôn Vân Bàng	600	400	250	
	Từ ngã ba chợ Hâu (giáp nhà ông Hoàng) đến hết Cống C11 (Nhà ông Chiến)	1.400	700	350	
	Từ giáp Cống C11 (Nhà ông Chiến) đến cổng trụ sở UBND xã	1.200	600	300	
	Khu vực nông thôn còn lại				
	Khu vực 1	500	300	250	
	Khu vực 2	400	250		
	Khu vực 3	300	250		
4.	Xã Vĩnh Hào				
	Tuyến đường chợ Lồi - Vĩnh Hào				
	Từ giáp Liên Minh đến hết đoạn cong (Nhà ông Chỉ)	900	450	250	
	Từ giáp đoạn cong(Nhà ông Chỉ) đến hết cầu Si	1.400	700	350	
	Từ giáp đầu cầu Si đến Cầu Bái (giáp xã Đại Thắng)	1.200	600	300	
	Tuyến đường trục xã				
	Từ UBND xã đến nhà Ông Tình	500	300	250	
	Từ cầu Si đến trạm Y Tế xã	1.000	500	300	
	Khu vực nông thôn còn lại:				
	Khu vực 1	400	250		
	Khu vực 2	300	250		
	Khu vực 3	250			
5	Xã Liên Bảo				
	Tuyến đường quốc lộ 10				
	Từ giáp xã Liên Minh đến hết cầu Chuối	2.200	1.100	550	
	Từ giáp cầu Chuối đến giáp nhà bà Hương (đầu Trình Xuyên)	2.400	1.220	600	
	Từ đầu nhà bà Hương đến đến hết trạm quản lý đường bộ	3.000	1.500	750	
	Từ rẽ thôn tổ Cầu đến trạm quản lý đường bộ (Nam đường sắt)	1.400	700	350	
	Tuyến đường trục huyện				
	Từ Barie rẽ Gạo đến trường Nguyễn Đức Thuận (giáp xã Thành Lợi)	2.200	1.100	600	
	Từ giáp QL10 đến đầu làng Trung Phú	1.400	700	350	
	Từ đầu làng Trung Phú đến giáp Quang Trung	900	500	250	
	Từ giáp Liên Minh (Cống Hương) đến giáp Quang Trung	1.100	550	300	

STT	TÊN ĐƯỜNG - ĐOẠN ĐƯỜNG	VỊ TRÍ			
		1	2	3	4
	Tuyến trục xã				
	Từ nhà Ô Bình (giáp Quốc Lộ 10) đến hết cầu Rộc	900	500	300	
	Từ giáp cầu Rộc đến cổng trụ sở UBND xã	700	350	250	
	Khu vực nông thôn còn lại:				
	Khu vực 1	600	300	250	
	Khu vực 2	500	250		
	Khu vực 3	300	250		
6	Xã Thành Lợi				
	Tuyến đường Quốc lộ 10				
	Từ cuối trạm Quốc Lộ đường bộ (giáp xã Liên Bảo) đến hết cầu Giành	3.500	1.700	800	
	Từ giáp cầu Giành đến hết Thành Lợi (giáp xã Tân Thành)	4.000	2.000	1.000	
	Từ giáp xã Liên Bảo đến giáp Tân Thành (Nam đường sắt)	1.400	700	350	
	Tuyến đường trục huyện				
	Từ trường cấp III Nguyễn Đức Thuận đến hết đê Đông	3.000	1.500	750	
	Từ giáp đê Đông đến hết cổng trụ sở UBND xã cũ (nhà ông Mạch)	3.700	1.800	900	
	Từ giáp cổng trụ sở UBND cũ (nhà ông Mạch) xã đến hết trạm Y tế xã	3.000	1.500	750	
	Từ hết trạm Y tế xã đến Đốc Sản (giáp Đê Đại Hà)	1.500	800	400	
	Tuyến trục xã				
	Từ trường THCS đến hết Chùa Gạo	2.800	1.400	700	
	Từ chùa Gạo đến Đám Hát	1.200	600	300	
	Từ rẽ cầu Giành đến hết địa phận xã Thành Lợi (cổng cũ) trường CDCN Nam Định	2.200	1.100	550	
	Khu vực nông thôn còn lại:				
	Khu vực I	500	300	250	
	Khu vực II	400	250		
	Khu vực III	250			
7	Xã Tân Thành				
	Tuyến đường Quốc lộ 10				
	Từ giáp Thành Lợi đến hết Tân Thành (giáp Lộc An TPND)	3.600	1.800	900	
	Từ giáp Thành Lợi đến giáp xã Lộc An (phía Nam đường Sắt)	1.400	700	350	
	Tuyến trục xã				
	Từ Barie đường sắt đến đê Đại Hà	1.000	600	300	
	Tuyến đê Đại Hà từ Kênh Gia (giáp TP ND) đến giáp cầu vượt sông Đào (S2)	900	450	250	
	Từ giáp cầu vượt sông Đào (S2) đến giáp Thành Lợi	700	350	250	
	Tuyến giao thông Xóm 3 đến Xóm 5	700	350	250	
	Tuyến giao thông Xóm 6, 7, 8	700	350	250	
	Khu vực nông thôn còn lại:				
	Khu vực I	500	300	250	
	Khu vực II	400	250		
	Khu vực III	300	250		
8	Xã Đại Thắng				

STT	TÊN ĐƯỜNG - ĐOẠN ĐƯỜNG	VỊ TRÍ			
		1	2	3	4
	Đường trục xã				
	Từ đầu làng Điện Biên đến đê Đại Hà	600	300	250	
	Từ rẽ trụ sở HTX Quyết Thắng đến đầu trạm bơm Đồng Thái	400	250		
	Từ cầu Đông Linh đến Lạc Thiện	400	250		
	Từ trường cấp I đến hết Đền Bà	600	300	250	
	Từ đầu Bưu Điện xã đến cầu Nguyệt Mai	600	300	250	
	Từ cống Đông Linh đến trụ sở HTX NN Thiện Linh	400	250		
	Khu vực nông thôn còn lại				
	Khu vực I	400			
	Khu vực II	300			
	Khu vực III	250			
9	Xã Kim Thái				
	Đường quốc lộ 37 B (Kim Thái - Cộng Hoà) (đường 56 cũ)				
	Từ giáp Tam Thanh đến đường rẽ HTXNN Nam Thái (Giáp Phương Linh)	1.800	900	450	
	Từ đường rẽ HTXNN Nam Thái (Giáp Phương Linh) đến rẽ Phủ Bống	2.000	1.000	500	
	Từ đường rẽ Phủ Bống đến hết cầu Tiên Hương	2.200	1.100	550	
	Từ giáp cầu Tiên Hương đến ngã tư Đồng Đội	1.800	900	450	
	Đường 38B (Tuyến đường 12 đi Nam Định)				
	Từ ngã tư Đồng Đội (giáp Minh Tân) đến giáp Cộng Hoà	1.800	900	450	
	Tuyến trục xã				
	Từ sau HTX NN Nam Thái đến ngã tư thôn Vân Cát	400	250		
	Từ giáp đường 37B đến trụ sở HTX NN Nam Thái (Ngã 3 kênh B6)	600	300	250	
	Từ trụ sở UBND xã đến đầu thôn Vân Tiến	900	450	300	
	Từ trụ sở UBND xã đến Phủ Bống (giáp đường 37B)	1.200	600	300	
	Từ trụ sở UBND xã đến đền Ông Khổng	1.500	750	400	
	Từ trụ sở UBND xã đến cầu Phủ Vân Cát	1.000	500	300	
	Từ cầu Phủ Vân Cát đến giáp Trung Thành	600	300	250	
	Từ giáp Thị trấn Gôi đến ngã tư đền Giếng	1.000	500	250	
	Khu vực nông thôn còn lại				
	Khu vực I	600	300	250	
	Khu vực II	500	300	250	
	Khu vực III	300	250		
10	Xã Minh Tân				
	Tuyến đường quốc lộ 486B đi Cộng Hoà (đường 56 cũ)				
	Từ ngã tư Đồng Đội đến giáp xã Cộng Hoà (nhà bà Thu)	1.900	1.000	500	
	Tuyến đường Quốc lộ 38 B đi Nam Định (đường 12 cũ)				
	Từ cầu Ngâm (giáp huyện ý Yên) đến giáp nhà bà Bé	1.900	1.000	500	
	Từ nhà bà Bé đến hết cầu Kênh Bắc	1.800	900	450	
	Từ giáp cầu Kênh Bắc đến ngã tư Đồng Đội	1.800	900	450	

STT	TÊN ĐƯỜNG - ĐOẠN ĐƯỜNG	VỊ TRÍ			
		1	2	3	4
	Khu vực nông thôn còn lại				
	Khu vực 1	600	300	250	
	Khu vực 2	400	250		
	Khu vực 3	300	250		
11	Xã Cộng Hoà				
	Tuyến đường 38B đi Nam Định				
	Từ ngã tư Đồng Đội đến cầu Đất (giáp Trung Thành)	2.000	1.000	500	
	Tuyến đường 486 đi Hiến Khánh				
	Từ ngã tư Đồng Đội đến hết đường vào lò gạch Thiện Vịnh	1.800	900	450	
	Từ đường vào lò gạch Thiện Vịnh đến thôn Ngọc Thành	1.400	700	350	
	Từ đầu thôn Ngọc Thành đến hết Trạm máy kéo	1.200	600	300	
	Tuyến đường trục xã				
	Từ rẽ thôn Ngọc Thành đến cầu Châu Bạc (giáp Trung Thành)	600	400	250	
	Khu vực nông thôn còn lại				
	Khu vực I	400	250		
	Khu vực II	300	250		
	Khu vực III	250			
12	Xã Trung Thành				
	Tuyến đường 38B đi Nam Định (đường 12 cũ)				
	Từ cầu Đất (giáp xã Cộng Hoà) đến đầu sân vận động	2.200	1.100	550	
	Từ đầu sân vận động đến cầu Dân	3.500	1.800	900	
	Từ giáp cầu Dân đến hết Bưu Điện (giáp xã Quang Trung)	4.000	2.000	1.000	
	Tuyến chợ Lồi Vĩnh Hào				
	Từ giáp Hợp Hưng đến ngã ba Dân (giáp quốc lộ 38B)	1.000	500	300	
	Từ đầu xóm Hòe đến hết xóm Phạm	900	500	300	
	Từ Cty lương thực cũ đến xóm Tư 2	600	400	250	
	Khu vực nông thôn còn lại				
	Khu vực I	500	300	250	
	Khu vực II	400	250		
	Khu vực III	300	250		
13	Xã Quang Trung				
	Tuyến đường Quốc lộ 38 B đi Nam Định (đường 12 cũ)				
	Từ Bưu Điện (giáp Trung Thành) đến ngã ba rẽ đi phố Sở	3.800	1.900	1.000	
	Từ ngã ba rẽ phố Sở đến trạm xăng dầu (đường vào khu thuỷ tinh cũ)	3.200	1.600	800	
	Từ giáp trạm xăng dầu đến cầu Bát Di (giáp Đại An)	2.700	1.400	700	
	Tuyến chợ Lồi - Vĩnh Hào đi Liên Bảo				
	Từ cầu Mắm đến giáp xã Trung Thành	1.000	500	250	
	Từ ngã ba rẽ đi phố Sở đến hết xóm Hội	1.700	800	400	
	Từ hết xóm Hội đến hết địa phận xã (giáp xã Liên Bảo)	1.300	650	300	

STT	TÊN ĐƯỜNG - ĐOẠN ĐƯỜNG	VỊ TRÍ			
		1	2	3	4
	Tuyến trục xã				
	Từ chợ Đình đến thôn Quang Tiến 2 (Giếng Cá)	1.000	500	300	
	Từ Quang Tiến 2 (Giếng Cá) đến cầu Xôi	500	300	250	
	Từ Quang Tiến 2 (Giếng Cá) đến xóm Phú	500	300	250	
	Từ ngã ba rẽ đi phố Sở đến đầu thôn Bát Di 3	600	400	250	
	Khu vực nông thôn còn lại				
	Khu vực 1	400	250		
	Khu vực 2	300	250		
	Khu vực 3	250			
14	Xã Đại An				
	Tuyến đường Quốc lộ 38 B đi Nam Định (đường 12 cũ)				
	Từ giáp Quang Trung đến cầu An Duyên (giáp Mỹ Xá - Nam Định)	2.600	1.300	700	
	Tuyến đường trục xã				
	Từ ngã ba chợ Quán (Đường 38B) đến cầu Đồng Lạc (giáp Hợp Hưng)	600	400	250	
	Khu vực nông thôn còn lại				
	Khu vực 1	400	250		
	Khu vực 2	300	250		
	Khu vực 3	250			
15	Xã Tân Khánh				
	Tuyến đường liên xã				
	Từ Ngã tư B16 đến cầu Bàn Kết	700	400	250	
	Từ giáp cầu Bàn Kết đến hết nhà ông Thuận	600	350		
	Từ giáp nhà ông Thuận đến trạm bơm Vực Hâu	500	300		
	Từ ngã tư B16 đến cống luồn Hạ Xá	700	400	250	
	Khu vực nông thôn còn lại				
	Khu vực 1	400	250		
	Khu vực 2	350			
	Khu vực 3	300			
16	Xã Minh thuận				
	Tuyến đường trục xã				
	Từ cầu Thà La đến cầu B	1.000	500	300	
	Từ cầu B đến cầu A	800	400	250	
	Từ cầu A đến giáp Mỹ Thuận huyện Mỹ Lộc	700	350	250	
	Tuyến thôn xóm				
	Từ đầu thôn Duyên Hạ đến Kênh Đào	600	400	250	
	Từ Kênh Đào đến cầu B	600	400	250	
	Từ cầu B đến cầu Đen thôn Bạch	800	400	250	
	Từ cầu Đen thôn Bạch đến hết thôn Phú	600	300	250	

STT	TÊN ĐƯỜNG - ĐOẠN ĐƯỜNG	VỊ TRÍ			
		1	2	3	4
	Từ Phú Vinh đến cống Gọc	600	300	250	
	Từ thôn Phú Vinh đến thôn Bạch	600	300	250	
	Khu vực nông thôn còn lại				
	Khu vực 1	400	250		
	Khu vực 2	300	250		
	Khu vực 3	250			
17	Xã Hiến Khánh				
	Tuyến đường 21				
	Từ cầu Mái đến hết hộ ông Lanh (giáp huyện Mỹ Lộc)	1.800	900	450	
	Tuyến đường 486B đi Hiến Khánh (đường 56 cũ)				
	Từ giáp Cộng Hoà đến đường vào thôn Liên Xương	1.400	700	350	
	Từ đường vào thôn Liên Xương đến hết cổng trường THPT Nguyễn Bính	1.600	800	400	
	Từ cổng trường THPT Nguyễn Bính đến đường bê tông bắc thôn Đào	2.200	1.100	550	
	Từ đường bê tông bắc thôn Đào đến đường 21	1.400	700	350	
	Đường trục xã				
	Từ rẽ vào trụ sở UBND xã (Đường 486B) đến hết nhà ông Quê	900	500	300	
	Từ giáp nhà ông Quê đến cầu Triệu (giáp Hợp Hưng)	400	300	250	
	Từ đường 486 (cổng Ngựa) đến Cầu Mái (Đường 21)	600	300	250	
	Khu vực nông thôn còn lại				
	Khu vực 1	400	250		
	Khu vực 2	300	250		
	Khu vực 3	250			
18	Xã Hợp Hưng				
	Tuyến Chợ Lồi - Vĩnh Hào - Hợp Hưng - Trung Thành				
	Từ cầu Triệu đến đầu xóm Thị Thôn (đường rẽ thôn Vàng)	800	400	250	
	Từ đầu xóm Thị Thôn (Đường rẽ thôn Vàng) đến hết cầu máng B 5	900	450	250	
	Từ giáp cầu Máng B5 đến giáp Trung Thành	800	400	250	
	Tuyến trục xã				
	Từ cầu Đồng Lạc đến khu dân cư thôn Lập Vũ	500	300	250	
	Khu vực nông thôn còn lại				
	Khu vực 1	400	250		
	Khu vực 2	300	250		
	Khu vực 3	250			



Biểu số: 04

HỘI ĐỒNG NHÂN DÂN QUẬN YÊN YÊN

STT	TÊN ĐƯỜNG - ĐOẠN ĐƯỜNG	VỊ TRÍ		
		1	2	3
1	THỊ TRẤN LÂM			
	Đường tỉnh lộ 485 (Đường 57A cũ)			
	Giáp Yên Hồng - Giáp Cụm Công nghiệp	5.000	2.500	1.250
	Giáp Cụm Công nghiệp - cầu cơ khí	6.000	3.000	1.500
	Bắc cầu cơ khí - hết đất ông Quyền	7.000	3.500	1.800
	Từ giáp đất ông Quyền - giáp đất Yên Khánh	5.000	2.500	1.250
	Quốc Lộ 38B (đường 12 cũ)			
	Từ trạm thuế - giáp trạm bơm Yên Khánh	3.000	1.500	750
	Từ đất ông Phương - giáp đất Yên Khánh	3.500	1.750	850
	Đường bờ sông S40			
	Từ giáp Yên Tiến - hết thôn Tân Ninh	3.000	1.500	750
	Từ giáp thôn Tân Ninh - hết cầu Cơ khí cũ	4.000	2.000	1.000
	Từ giáp cầu Cơ khí đến hết cầu Bản số 1 (Phố cháy)	4.500	2.300	1.200
	Đường WB2			
	Từ cầu Vòm đến Yên xá	4.000	2.000	1.000
	Từ cầu cơ khí - Yên Ninh	2.300	1.200	600
	Từ Khu A đến hết khu C	2.500	1.300	650
	Khu D	1.500	750	380
	Khu dân cư còn lại			
	Khu đất của xí nghiệp xây dựng công trình cũ (tổ 8 khu E)	2.500	1.250	
	Khu liên cơ	2.000		
	Khu tập thể dược	2.000		
	Khu Tân Lâm (Từ cầu bệnh viện đến giáp Yên Xá)	3.000	1.500	
	Khu vực 1: Tổ dân phố số 10	2.000	1.000	500
	Khu vực 2: Tổ 1, 2, 8	1.500	750	380
	Khu vực 3: Tổ 3, 4, 5, 6, 7	1.000	500	250
2	YÊN THÀNH			
	Đường tỉnh lộ 485 (Đường 57A cũ)			
	Từ giáp Yên Thọ - hết đất Yên Thành	1.000	500	
	Đường trục xã			
	Từ đường 57 - giáp đình Hộ	400	280	
	Từ UBND xã - Quán Tràm	500	300	
	Từ trạm Y tế - giáp cống Đá	400	280	
	Các khu vực còn lại			
	Các thôn trong xã	300	250	
3	YÊN THỌ			
	Đường tỉnh lộ 487 (Đường 57A cũ)			
	Từ giáp đất Yên Phương - hết đất Yên Thọ	1.000	500	250
	Đê Đại Hà: Từ Yên Phương đến Trạm bơm Kinh Thanh	600	300	
	Đường trục xã			
	Từ hàng đầu Cá - ao Cổ chày	500	300	250
	Từ ao cổ chày - Rốc cống	400	280	250
	Từ ao cổ chày - Trạm bơm Đại Vượng	500	300	250

STT	TÊN ĐƯỜNG - ĐOẠN ĐƯỜNG	VỊ TRÍ		
		1	2	3
	Các khu vực còn lại			
	Khu vực 1: thôn Thanh Bình, Bình Thượng, Bình Hạ	300	250	
	Khu vực 2: Các thôn còn lại	250		
4	YÊN NGHĨA			
	Đường bờ sông			
	Từ giáp Yên Phương - đến giáp đất Yên Trung	800	400	
	Đường trục xã			
	Từ ngã ba chợ ải - đến hết UBND xã	800	400	
	Từ UBND xã - đến hết đất Xí nghiệp gạch tuynel	600	300	
	Khu vực dân cư còn lại			
	Thôn Thanh Khê, Ngọc Chuế, An Liêu, Đô Phan, Cổ Liêu, Thôn Trung Cầu, Nha Cầu, Nhân Nghĩa	300	250	
5	YÊN TRUNG			
	Đường trục xã (đường bờ sông)			
	Đường bờ sông từ giáp đất Yên Nghĩa - lên cầu xã (do giáp đường cao tốc nên không còn vị trí 2,3)	800		
	Từ KT24 - cầu xã	600		
	Đường đê Tam Tổng từ cầu xã đi Yên Thành	400		
	Đường bờ sông từ cầu xã lên trường THCS	400		
	Các khu vực còn lại			
	Khu vực 1: Bờ sông tây thôn Trung, bờ sông Thôn Hoàng Giang, bờ đông sông cầu Trung	300		
	Khu vực 2: Các thôn còn lại	250		
6	YÊN PHƯƠNG			
	Đường tỉnh lộ 485 (Đường 57A cũ)			
	Từ cầu Bo đến cống đồng Tróc	2.300	1.200	600
	Từ cống đồng Tróc đến Ngã ba Phù Cầu	2.000	1.000	500
	Từ giáp đất ông Vinh - đến hết đường Công Vụ	1.800	900	450
	Từ đường Công Vụ đến giáp đất Yên Thọ	1.000	500	250
	Đường bờ sông			
	Từ đất ông Thâu - đến hết đất ông Hiến	1.000	500	
	Từ đất ông Hiến - đến giáp đất Yên Nghĩa	800	400	
	Từ ngã 3 Phù Cầu - cầu Cổ Đàm (đường nhánh của đường 57)	900	450	
	Đường trục xã			
	Từ Đ57A đi Quang Điểm - đến giáp đê Đáy	400	280	
	Đê Đại Hà			
	Từ Cổ Phương - đến giáp dốc Thái Hoà	400	280	
	Từ dốc Thái Hoà - đến giáp Yên Thọ	500	300	
	Khu vực dân cư còn lại			
	Khu vực 1: Thôn Mỹ Lộc, Phù Cầu	300	250	
	Khu vực 2: Các thôn còn lại	250		
7	YÊN CHÍNH			
	Đường tỉnh lộ 485 (Đường 57A cũ)			
	Trường Nghề Yên Bình - Cầu chợ Già	1.800	900	450
	Cầu chợ Già - hết nghĩa trang liệt sỹ	2.000	1.000	500
	Từ nghĩa trang liệt sỹ - cầu Bo	2.300	1.200	600

STT	TÊN ĐƯỜNG - ĐOẠN ĐƯỜNG	VỊ TRÍ		
		1	2	3
	Đường liên xã			
	Từ ngã ba Đại Lộc - trường tiểu học B	650	350	250
	Từ trường tiểu học B đến giáp Yên Phú	450	300	250
	Từ ông Tỉnh đội 14 đi Mai Độ (Yên Tân)	450	350	250
	Từ UBND xã đi xóm Thành Công	400	280	250
	Từ chợ Già đi Mai Độ (Yên Tân)	450	300	250
	Từ cầu Bo - trại cá giống Ý Yên	900	450	250
	Khu vực đường vào trường THCS	1.900	950	500
	Đường Liên thôn			
	Từ đường Tỉnh lộ 485 Việt Hùng đi xóm Dũng Tiến	400	350	300
	Từ ông Hải xóm Ninh Thắng đi Việt Hưng	400	350	300
	Từ ông Bình xóm Trung Thành - Ngã tư Lãng - ông Lợi xóm Quyết Thắng	400	350	300
	Các khu vực còn lại			
	Khu vực 1: Khu tái định cư cao tốc	1.000	500	
	Khu vực 2: Các thôn còn lại	250		
8	YÊN HUNG			
	Đê Đại Hà: Từ Yên Phú đến Yên Phong	500	300	
	Đường WB2			
	Từ UBND xã - giáp đất Yên Phong	650	350	
	Từ UBND xã - Dốc đê Trung Tiến	650	350	
	Đường Liên Thôn			
	Từ đường WB2 Đa Bụt đến hết Xóm 1	500	300	
	Từ ông Mạnh xóm 4 đến đê Đại Hà	500	300	
	Từ ông Mạnh xóm 4 đến ngã tư Hội đồng	500	300	
	Khu vực dân cư còn lại			
	Khu vực 1: Thôn Hoàng Đan, Lam Sơn, Trung Tiến	350	250	
	Khu vực 2: Các thôn còn lại	300	250	
9	YÊN PHÚ			
	Đê đại hà : Từ Yên Phương đến Yên Hưng	500	300	
	Đường WB2			
	Từ cầu trại Giáo - đến hết dân cư thôn Quyết Thắng	400		
	Từ giáp dân cư thôn Quyết Thắng- đến dốc đập đê Đáy	300		
	Từ cầu trại Giáo đến Đại Lộc Yên Chính	300		
	Đường liên thôn			
	Từ đội 4 Tân Quang - hết Đội 5 Tân Quang	250		
	Từ ngã tư đội 4 đi qua đội 7 - đến hết đội 8	250		
	Đội 8 - đến hết Đội 9	250		
	Khu vực dân cư còn lại			
	Từ xóm 1 đến xóm 15	250		
10	YÊN TÂN			
	Đường Quốc lộ 37B (Đường 64)			
	Từ giáp đất Yên Lợi đến hết đất Yên Tân	1.200	600	300
	Đường trục xã			
	Từ ngã ba đường 64 - nghĩa trang liệt sĩ	600	300	250

STT	TÊN ĐƯỜNG - ĐOẠN ĐƯỜNG	VỊ TRÍ		
		1	2	3
	Từ nghĩa trang liệt sĩ - đến đường vào thôn Nguyệt Hạ	500	300	250
	Từ đường vào thôn Nguyệt Hạ - đến cầu Mai Thanh	600	300	250
	Từ cầu Mai Thanh - ngã ba thôn Mai Độ	600	300	250
	Đường WB2 từ cầu Mai Độ - đến giáp đất Yên Bình	500	400	250
	Khu vực dân cư còn lại			
	Khu vực 1: Thôn Nguyệt Thượng, Mai Thanh	300	250	
	Khu vực 2: Các thôn còn lại	250		
11	YÊN LỢI			
	Đường Quốc lộ 37B (Đường 64)			
	Từ nghĩa trang liệt sĩ - đến giáp đất Yên Tân	1.200	600	300
	Từ nghĩa trang liệt sĩ - đến đường máng WB2 đi Yên Tân	1.150	550	300
	Từ đường máng WB2 đi Yên Tân - đến giáp đất Yên Bình	1.000	500	250
	Đường WB2			
	Đường WB2 từ thôn Nam Sơn - đến hết thôn Long Chương	350	300	250
	Đường trục xã			
	Khu vực Chăm Dựng	450	300	250
	Từ Cầu Đồng Quan - đến hết thôn Bình Điền	300	250	
	Khu vực dân cư còn lại			
	Các thôn còn lại	250		
12	YÊN BÌNH			
	Đường Quốc lộ 38B (Đường 12 cũ)			
	Từ giáp đất Yên Dương - đến đường vào làng Tàng	1.400	700	350
	Từ đường vào làng Tàng - đến giáp đất Yên Xá	1.500	750	380
	Đường Quốc lộ 37B (đường 64 cũ)			
	Từ ngã ba Vàng - hết thôn An Cừ Thượng	1.200	600	300
	Từ thôn An Cừ Thượng - đến giáp cầu Kênh Bắc Yên Lợi	900	450	250
	Đường trục xã			
	Từ cầu An Cừ - gốc đa An Tố	500	300	250
	Đường tỉnh lộ 485 (Đường 57A cũ)			
	Từ giáp đất Yên Khánh - đến hết trường dạy nghề	1.500	750	380
	Từ giáp trường dạy nghề - giáp đất Yên Chính	1.800	900	450
	Đường WB2			
	Từ giáp đất Yên Tân - gốc đa An Tố	600	300	250
	Từ gốc đa An Tố - giáp đất Yên Khánh	400	280	250
	Các khu vực còn lại			
	Khu vực 1: An Cừ Trung, An Cừ Hạ, An Cừ Thượng	350	250	
	Khu vực 2: An Thị	300	250	
	Khu vực 3: Các thôn còn lại	250		
13	YÊN MINH			
	Đường Quốc lộ 38B (Đường 12 cũ)			
	Đoạn từ giáp Yên Mỹ đến Yên Dương	2.000	1.000	500
	Đường trục xã			
	Đường trục xã từ Mụa đến Sông Sắt	700	350	250

STT	TÊN ĐƯỜNG - ĐOẠN ĐƯỜNG	VỊ TRÍ		
		1	2	3
	Từ đường WB2 (từ UBND xã đi Yên Lợi)	600		
	Khu vực dân cư còn lại			
	Thôn Ba Trung, Ba Thượng, Quan Thiều, Giáp Nhì, Giáp Nhất, Nội Hoàng, Xưa, Lương, Đồng Bát	350	250	
14	YÊN MỸ			
	Đường Quốc lộ 38B (Đường 12 cũ)			
	Từ cầu Ngâm đến giáp Yên Minh	2.000	1.000	500
	Khu tái định cư cầu Ngâm (phía Nam Quốc lộ 38B)	1.300	800	
	Đường trục xã			
	Từ đường 12 - đông đê xóm Cầu	900	450	250
	Đường hữu Thượng - Giáp Yên Ninh	800	400	250
	Các khu vực còn lại			
	Khu vực 1: Thôn Thiên Mỹ	400	250	
	Khu vực 2: Các xóm còn lại	250		
15	YÊN DƯƠNG			
	Đường Quốc lộ 38B (Đường 12 cũ)			
	Từ giáp Yên Minh - đến qua chợ Mụa 1km	2.500	1.300	650
	Từ qua chợ Mụa 1km - giáp đất Yên Bình	1.400	700	350
	Đường trục xã			
	Từ Yên Xá - đến hết trạm Y tế	1.400	700	350
	Trạm Y tế - ngã tư đường quốc lộ 37B	1.000	500	250
	Cầu Dương - cầu Tăng	600	300	250
	Khu vực dân cư còn lại			
	Khu vực 1: Thôn Dương, Trung, Vũ Xuyên	550	300	250
	Khu vực 2: Khả Lang, thôn Cẩm	500	250	
	Khu vực 3: Các thôn còn lại	300	250	
16	YÊN KHÁNH			
	Đường Quốc lộ 38B (Đường 12 cũ)			
	Giáp đất Yên Xá - đến giáp đất Thị trấn Lâm	2.500	1.250	650
	Từ giáp đất Thị trấn Lâm - cầu Đông Hưng An Lạc	2.000	1.000	500
	Từ cầu Đông Hưng An Lạc - Ngõ bê tông vào thôn 5	1.800	900	450
	Đường tỉnh lộ 485 (đường 57A cũ)			
	Giáp đất Thị trấn Lâm - đường vào thôn Tiên (cửa nhà ông Hùng)	3.000	1.500	750
	Từ cửa nhà ông Hùng (thôn Tiên) đến giáp đất Yên Chính	2.800	1.400	700
	Đường 57 cũ từ giáp đoạn cải tuyến đến đầu thôn Xuất Cốc hậu (đường 57 cải tuyến)	1.000	500	250
	Đường trục xã			
	Từ ngõ bê tông thôn 5 đến Yên Phong (đường 12 cũ)	900	450	
	Từ giáp đường 12 vào thôn Từ Liêm - THCS - cầu Thượng - Cống Đá hạ	600	300	
	Từ đường 57A - giáp đất Yên Bình	600	300	
	Từ ngã ba phía nam giáp nhà ông Hùng (thôn Tiên) đến giáp trường THCS	650	350	
	Từ Tu Cổ trại - đến cửa nhà ông Thành	350	300	
	Tuyến đường kênh Tây thượng - giáp đường 486	500	300	
	Từ ngã tư thôn Thị - giáp đất Yên Phú	350	300	
	Khu vực cửa ông Mung (thôn Đông Hưng)	600	300	
	Đoạn ngã tư cột cờ đến đầu thôn Bến	500	300	

STT	TÊN ĐƯỜNG - ĐOẠN ĐƯỜNG	VỊ TRÍ		
		1	2	3
	Đoạn từ đầu thôn 3 Tú Cổ đến giáp đường tỉnh lộ 486	600	300	
	Các khu vực còn lại			
	Khu vực 1: Dưỡng Chính, Xuất Cốc hậu, An Liêm, Thôn Thị, Xuất Cốc Tiền	300	250	
	Khu vực 2: Các thôn còn lại	250		
17	YÊN PHONG			
	Đường Quốc lộ 38B (Đường 12 cũ)			
	Từ giáp Yên Khánh đến giáp hộ ông Việt	1.500	750	
	Từ hộ ông Việt - đường vào thôn Ninh Thôn	1.800	900	450
	Từ đường vào thôn Ninh thôn - hết Bến mới	1.700	850	420
	Đường WB2			
	Đường WB2 từ đường 12 đến giáp đất Yên Hưng	600	400	
	Trục đường liên thôn			
	Từ Ba khu - đến Cầu Đen	500	400	300
	Từ cầu ông Phi - đến cầu Quý Độ	500	400	300
	Từ Đình Khu đến hết thôn Nội Thôn	500	400	300
	Từ cầu Quý Độ đến cống Quý Độ	450	400	300
	Đường bờ sông từ cầu ba khu đến trường tiểu học	450	400	300
	Đường bờ sông từ cầu vào Quý Độ - Máng T4	450	400	300
	Đường ven Đê			
	Từ giáp Yên Hưng đến Yên Quang	500	300	
	Các khu vực còn lại			
	Khu vực 1: Hưng Xá, An Bái, Ninh Thôn	400	300	
	Khu vực 2: Các thôn còn lại	350	300	
18	YÊN XÁ			
	Đường Quốc lộ 38B (Đường 12 cũ)			
	Từ giáp đất Yên Khánh - đến hết đất Yên Xá	2.500	1.300	650
	Đường trục xã			
	Từ ông Thường đến ngã ba Đình Đất	2.000	1.000	500
	Từ ngã ba Đình Đất - giáp đất Yên Dương	1.600	800	400
	Từ trường dân lập - chùa Khám	1.500	750	380
	Từ ông Thống - Bưu điện văn hoá xã	1.800	900	450
	Từ Bưu điện văn hoá xã - bờ hồ Tống Xá	2.300	1.200	600
	Từ bờ hồ Tống Xá - đến giáp Khu công nghiệp 2 (Khu cửa Hà)	3.000	1.500	750
	Từ cống ông Nhượng - cầu Tống Xá	2.200	1.100	550
	Từ đình Thánh tổ đến hết đất ông Ngư	1.400	700	350
	Từ cống ông Nhượng đến tới chùa Tống	2.400	1.200	600
	Khu vực dân cư còn lại			
	Khu vực 1: thôn Tống Xá	650	350	250
	Khu vực 2: thôn Cổ Liêu	400	250	
19	YÊN HỒNG			
	Đường quốc lộ 10:			
	Từ giáp Yên Quang - giáp Yên Tiến	3.500	1.800	900
	Đường tỉnh lộ 485 (đường 57A cũ)			
	Từ giáp Thị trấn Lâm - giáp Yên Tiến	3.000	1.800	750
	Đường trục xã			

STT	TÊN ĐƯỜNG - ĐOẠN ĐƯỜNG	VỊ TRÍ		
		1	2	3
	Từ thôn Đăng Động- giáp đường tỉnh lộ 485	660	350	250
	Từ An Lộc Thượng đến đầu Hoàng Nê	600	300	250
	Từ Hoàng Nê đến Cao Bồ	660	350	250
	Từ An Lộc Hạ đến trạm y tế xã	550	300	250
	Từ trạm y tế đến bưu điện văn hóa xã	660	350	250
	Từ Hoàng Nghi - giáp đường Tỉnh lộ 485	550	300	250
	Khu vực dân cư còn lại			
	Khu vực 1: thôn Hoàng Nê, Hoàng Nghi, An Lộc Hạ	400	250	
	Khu vực 2: thôn An Lộc Trung, Cao Bồ	300	250	
	Khu vực 3: các vị trí còn lại	250		
20	YÊN QUANG			
	Đường quốc lộ 10:			
	Từ giáp Yên Bằng - ngã ba vào Yên Quang	3.500	2.000	1.000
	Đê Đại Hà			
	Từ giáp Yên Bằng đến cống Phong Doanh	700	350	
	Từ cống Phong Doanh đến Yên Phong	600	300	
	Đường liên xã			
	Từ đường 10 - giáp cầu Trượt	1.000	500	250
	Từ cầu Gạch - Đình Hát thôn 6	700	350	250
	Từ kho đội 6 thôn 7B - giáp Kênh T22	1.000	500	250
	Từ trường tiểu học - hết thôn 2	800	400	250
	Thôn 2 - hết Xóm Cầu T1	600	300	250
	Từ Cầu T3 - hết Chợ Đăng Mới	500	300	250
	Từ giáp chợ Đăng - giáp đê Gõ Rã	300	250	
	Từ trạm bơm Yên Quang đến giáp xóm Dinh Tân Yên Bằng	600	300	
	Các khu vực còn lại			
	Khu vực 1: Trại 1, 2, 7A, 7B	350	250	
	Khu vực 2: Các thôn còn lại	250		
21	YÊN BẰNG			
	Đường quốc lộ 10:			
	Từ cầu Non Nước- đến đường lò thôn Nhì	4.000	2.000	1.000
	Từ đường lò thôn Nhì -đến giáp đất Yên Quang	3.500	1.750	900
	Đường trục xã			
	Từ đường sắt - đến hết thôn Đoài Cầu Cỏ	700	350	250
	Từ thôn Đoài Cầu Cỏ đến hết thôn Lục	550	350	250
	Khu vực chợ Ngò đến cầu Đá	800	400	250
	Từ chợ Ngò -đến giáp đê Đáy thôn Trung Đồng	600	350	250
	Từ đầu cầu Ninh Bình cũ-đến hết thôn Ninh Mật (đê Tả Đáy)	400	280	250
	Từ đầu cầu Ninh Bình cũ-đến giáp đất Yên Quang (đê Tả Đáy)	700	350	250
	Từ cầu đường Sắt đến giáp đất nhà ông Trung (Quốc lộ 10 cũ)	1.500	750	
	Khu vực dân cư còn lại			
	Khu vực 1: Thôn Dinh Tân	400	300	250
	Khu vực 2: thôn Nhất, thôn Nhì, thôn Đoài, thôn Hưng Thịnh	350	250	
	Khu vực 3: các thôn còn lại	300	250	
22	YÊN KHANG			
	Đường 57C			
	Từ Cống Mỹ Tho -hết Chợ Yên Khang	600	300	250

STT	TÊN ĐƯỜNG - ĐOẠN ĐƯỜNG	VỊ TRÍ		
		1	2	3
	Từ Chợ Yên Khang -hết dốc Ô.Tân	550	300	250
	Từ dốc ông Tân - hết làng An Châu	500	300	250
	Từ giáp làng An Châu - YênTiến	800	400	250
	Đê Đại Hà			
	Từ Yên Bằng đến cống Mỹ Tho	500		
	Đường liên xã			
	Từ cống Cầm - giáp đất Yên Bằng	550	300	250
	Đường liên thôn			
	Từ dốc ông Tân - Trạm xá Xã	400	280	250
	Các khu vực còn lại			
	Khu vực 1: Thôn An Châu, Đông Cách, Đông Anh, Mễ Thượng, Mễ Hạ, Am Bình, Trung Hưng	400	300	250
	Khu vực 2: Các thôn còn lại	300	250	
23	YÊN TIẾN			
	Quốc lộ 10			
	Từ giáp đất Yên Hồng - đến giáp đất Yên Ninh	4.000	2.000	1.000
	Đường tỉnh lộ 485 (Đường 57A cũ)			
	Từ ngã ba Cát Đằng - giáp đất Yên Hồng	4.000	2.000	1.000
	Đường 57B			
	Từ ngã ba đường 10 - bốt điện Cát Đằng	2.000	1.000	500
	Từ bốt điện Cát Đằng - hết xóm Hùng Vương	1.500	800	400
	Từ xóm Đông Thịnh - giáp Yên Thắng	1.200	600	300
	Đường 57C			
	Từ ngã ba đường 10 - hết xóm Trung thôn	1.500	600	300
	Từ xóm Trung thôn - đến giáp khu dân cư thôn Thượng Đồng	1.000	500	250
	Từ khu dân cư thôn Thượng Đồng - giáp đất Yên Khang	800	400	250
	Bờ kênh S40			
	Từ ngã ba Cát Đằng - đến giáp đất Thị trấn Lâm	1.000	500	250
	Từ ngã ba Cát Đằng - đến giáp đất Yên Ninh	800	400	250
	Bờ kênh S48			
	Từ ngã ba Cát Đằng - đến hết thôn Trung Thôn	800	400	
	Từ giáp thôn Trung Thôn đến giáp đất Yên Hồng	800	400	
	Ngã ba đường 10 - đến giáp đất Yên Khang	800	400	250
	Đường liên thôn			
	Từ ngã ba Đ57B - đến hết thôn Đông Thịnh	600	350	250
	Từ giáp đường sắt -đến hết thôn Tân Cầu	700	350	250
	Từ thôn Đăng Chương -đến thôn Tân Cầu	700	350	250
	Từ giáp đường 57C - đến hết thôn Đông Hưng	500	300	250
	Từ thôn Bắc Sơn -đến hết thôn Cộng Hoà	500	300	250
	Từ đường 57C - đến hết thôn Hoa Lư	500	300	250
	Khu vực dân cư còn lại			
	Khu vực 1: Cát Đằng, Trung thôn, Thượng thôn	400	250	
	Khu vực 2: Thượng Đồng	350	250	
	Khu vực 3: Các thôn còn lại	300	250	
24	YÊN NINH			
	Quốc lộ 10 Từ giáp Yên Tiến- hết đất Yên Ninh	3.500	1.750	900

STT	TÊN ĐƯỜNG - ĐOẠN ĐƯỜNG	VỊ TRÍ		
		1	2	3
	Đường bờ sông S40 từ giáp đất Yên Tiến - đến hết đất Yên Ninh	1.000	500	
	Đường liên xã			
	Từ giáp Thị trấn Lâm - hết thôn Lũ Phong	600	400	250
	Từ Lũ Phong - hết đất Ninh Xá thượng	550	300	250
	Từ đường tàu - hết cầu lạc bộ La Xuyên	1.200	600	250
	Từ cầu lạc bộ La Xuyên - giáp Sông Sắt	900	450	250
	Đường 10 theo sông Sắt - đến giáp đất Yên Mỹ	600	300	250
	Khu vực dân cư còn lại			
	Khu vực 1: La Xuyên	1.000	700	500
	Khu vực 2: Ninh Xá	500	300	250
	Khu vực 3: Lũ Phong, Trinh Xá	400	250	
25	YÊN LƯƠNG			
	Đường Quốc lộ 37B (đường 56 cũ)	1.300	750	
	Đông máng N12			
	Từ Doanh Nghiệp Hiền Oanh đến Sông Tiên Tử	650	350	
	Từ sông Tiên Tử - giáp xã Yên Cường	600	300	
	Đường trục xã			
	Từ giáp Vụ Bản đến hết Bưu Điện văn hoá xã	400	280	
	Từ giáp Bưu Điện văn hoá xã - giáp đất Yên Thắng	450	300	
	Từ Ao cựu chiến binh thôn Tân Phú - đến nhà máy gạch Hà Minh Lương	500	300	
	Từ nhà máy gạch Hà Minh Lương - ao ông Lương	450	280	
	Từ Ao ông Lương đến ao ông Hùng	450	280	
	Từ Ao ông Hùng đến trạm bơm Hoàng Mậu	500	300	
	Từ ngã ba đường 56 thôn Thụy Nội - đến Bưu điện Văn hóa xã	300	250	
	Khu vực Ao Khen thôn Tân Phú	400	280	
	Từ ao Khen thôn Tân Phú đến trạm bơm Quảng Thượng	300	250	
	Từ Ngã ba ông Lịch đường Ba Sát đến ngã ba Bến đò	300	250	
	Các khu vực còn lại			
	Khu vực 1: thôn Hoàng Mẫu, Thụy Nội, Tây Vinh, Tân Phú	300		
	Khu vực 2: Các thôn còn lại	250		
26	YÊN CƯỜNG			
	Đường Quốc lộ 37B (đường 56 cũ)			
	Từ giáp Yên Lương- giáp Yên Nhân	1.800	900	
	Đường 57B			
	Từ giáp Yên Thắng- hết Tiểu học Yên Cường	1.500	750	
	Từ Tiểu học Yên Cường - đến ngã 3 Tống Xá	1.000	500	
	Từ ngã 3 Tống Xá - ngã 4 Mậu lực	800	400	
	Từ ngã tư Mậu Lực - giáp Yên Lộc	600	350	
	Đông máng N12			
	Từ Trục Mỹ đến Ánh Hồng	700	350	
	Đường WB2			
	Ngã ba Tống Xá - hết Ngã tư Còi	600	350	
	Ngã tư Còi - giáp Yên Nhân	500	300	
	Đường trục xã			

STT	TÊN ĐƯỜNG - ĐOẠN ĐƯỜNG	VỊ TRÍ		
		1	2	3
	Từ UBND xã - Giáp Độ Xá	900	450	
	Từ Độ Xá - Giáp Trục Mỹ	700	350	
	Đường liên thôn			
	Từ Nhân Lý đến giáp Đông Hậu	450	280	
	Từ giáp Đông Hậu đến giáp Yên Nhân	300	250	
	Ngã ba Đình Đá đến giáp đường quốc lộ 37B	450	280	
	Ngã ba Đông Hậu đến hết Xóm Nguồn	450	280	
	Từ Trục Mỹ đến giáp đường quốc lộ 37B	450	280	
	Từ giáp Xóm Còi đến hết Đông Tiên	350	250	
	Khu vực dân cư			
	Khu vực 1: , Trung Lang, Lý Nhân, Tống Xá, Mậu Lực, Trục Mỹ, Thúc Vu, Xóm Còi, 14 xóm Nguồn	350	250	
	Khu vực 2: Các thôn còn lại	250		
27	YÊN THẮNG			
	Đường 57B			
	Từ cầu Đen - đến đường vào thôn Đồng Quang	1.200	600	300
	Từ đường vào thôn Đồng Quang - đến giáp đất Phúc Chỉ	2.000	1.000	500
	Từ thôn Phúc Chỉ - đến giáp đất Yên Cường	1.500	750	380
	Trục đường xã			
	Từ Phù Lưu - đến đường vào thôn Thái Hoà	1.400	700	350
	Từ đường vào thôn Thái Hoà - đến giáp đất Yên Đồng	1.200	600	300
	Từ giáp đất Phù Lưu đến giáp đất Phúc Lộc	2.000	1.000	500
	Từ Phúc Lộc đến giáp xã Yên Lương	1.000	500	250
	Khu vực dân cư còn lại			
	Khu vực 1: Phúc Lộc, Phúc Chỉ, Phù Lưu, xóm Hạ, Hậu, Trại Đường	400	250	
	Khu vực 2: Các xóm còn lại	300	250	
28	YÊN ĐÔNG			
	Đường trục xã Từ giáp Yên Thắng- đê Đại Hà			
	Từ nhà ông Vượng xóm 1- Hết nhà ông Đan Cốc Dương	1.300	650	
	Từ nhà ông Đan Cốc Dương - Hết Trụ sở UBND xã	1.600	800	
	Trụ sở UBND xã - Hết nhà ông Rôm thôn Tiến Thắng	1.700	850	
	Từ nhà ông Rôm - Hết nhà ông Thát thôn Tiến Thắng	2.000	1.000	
	Từ nhà ông Thát thôn Tiến Thắng - Giáp đê Đại Hà	1.800	900	
	Khu vực dân cư còn lại			
	Khu vực 1: Thôn Tiến Thắng, Trục đê Đại Hà, Can Điền, cửa xóm 17	700	350	
	Khu vực 2: Thôn Nam Đông, xóm 34, Cửa xóm 02, Cửa làng La Ngạn, Đại An, cửa làng Cốc Dương(xóm 13,15), Cửa làng Trần (Khang Giang)	450	250	
	Khu vực 3: Khu vực còn lại của thôn Khang Giang, An Trung, La Ngạn, Đại An, Bãi bồi ven sông Đáy và sông Sắt	350	250	
29	YÊN TRỊ			
	Tuyến đê Đại Hà			
	Từ giáp Yên Đông - hết thôn Vinh Trị	650	350	250
	Từ thôn Vinh Trị - hết C.ty Vinh Tiến	800	400	250

STT	TÊN ĐƯỜNG - ĐOẠN ĐƯỜNG	VỊ TRÍ		
		1	2	3
	Từ C.ty Vĩnh Tiến -giáp Cống Gon 1 (giáp xã Yên Đồng)	500	300	250
	Đường Trục xã			
	Từ thôn Vĩnh Trị -giáp Sông Chìm	650	350	250
	Từ sông Chìm - giáp máng N17	450	280	250
	Từ Trường THCS - Bưu điện văn hoá xã	650	350	250
	Đường WB2			
	Từ cống Gon 1 - cây Đa chín rế	450	280	250
	Từ cây đa chín Rế đến cống Thông	450	280	250
	Tuyến đê Bồi			
	Từ cống Gon 2 đến cống Thông	250		
	Từ cống đò Thông đến hết Trại Chấn	250		
	Từ nhà thờ xóm tây Vĩnh đến làng Ngọc Chấn	450	250	
	Đường liên thôn			
	Từ đường WB2 đến làng Chấn	350	250	
	Từ xóm trong qua xóm Giáo	300	250	
	Khu vực còn lại			
	Khu vực 1: Thôn Vĩnh Trị	300	250	
	Khu vực 2: Xóm Giáo, xóm Giữa	300	250	
	Khu vực 3: Các thôn còn lại	250		
30	YÊN NHÂN			
	Đường Quốc lộ 37B (Đường 56 cũ)			
	Từ giáp đất Yên Cường - hết trạm xăng	1.800	900	
	Từ trạm xăng - đò Đồng Cao	2.000	1.000	
	Từ máng N12: Từ Yên Cường đến trạm xăng	2.000		
	Đường WB2			
	Từ giáp đất Yên Đồng - ngã ba đường 487 (đường 56 cũ)	1.000	500	250
	Đường trục xã			
	Từ Cửa làng Khánh Hòa - ngã ba đường WB3 đi Yên Cường	800	400	250
	Từ trường cấp 1B xóm 10 - giáp đất Yên Cường	700	350	250
	Đường đê Đại Hà từ xóm 3 đến xóm 14 đi Yên Lộc	800		
	Đường cửa làng xóm 1 - đến xóm 15	700	350	250
	Các khu vực còn lại			
	Khu vực 1: xóm 10,11,12,13,14	400	280	
	Khu vực 2: xóm 1, 2, 3, 4, 5, 6, 7, 8, 9, 15	350	250	
31	YÊN PHÚC			
	Đường trục xã			
	Đoạn từ giáp Yên Lộc - đến hết ngã ba Đoài	300		
	Đường thôn			
	Bờ đê ngã ba Đoài - đến dốc xóm Cầu	300		
	Từ đê cống Diềng - đến hết cống Chanh	250		
	Từ cống Chanh - đến hết dốc Roan	400		
	Từ gốc Roan - đến hết dốc Thầu Dầu (Vụ bản)	300		
	Từ gốc Roan - đến quán Khởi (Vụ Bản)	250		
	Khu vực dân cư còn lại			
	Các xóm còn lại	250		
32	YÊN LỘC			
	Đường trục xã			

STT	TÊN ĐƯỜNG - ĐOẠN ĐƯỜNG	VỊ TRÍ		
		1	2	3
	Từ giáp đất Yên Cường - đầu chợ Vò mới	500	300	250
	Đoạn từ đầu chợ Vò mới - hết nhà ông Rinh	500	300	250
	Đoạn từ nhà ông Rinh - đến giáp đất Yên Phúc	500	300	250
	Từ ngã tư Vò - Đống Cao	400	280	250
	Đê Đại Hà			
	Từ giáp đất Yên Nhân - đến hết thôn Hòa Bình	500	300	250
	Từ thôn Hoà Bình - đến hết thôn Tân Thành	400	280	250
	Từ thôn Tân Thành - đến giáp đất Yên Phúc	300	250	
	Khu vực dân cư còn lại			
	Các thôn còn lại	250		



Biểu số: 05

**GIÁ ĐẤT Ở
HUYỆN NAM TRỰC**

STT	TÊN ĐƯỜNG - ĐOẠN ĐƯỜNG	VỊ TRÍ		
		1	2	3
1	THỊ TRẤN NAM GIANG			
	Đường tỉnh lộ 490 (đường 55 cũ)			
	Đoạn từ giáp đất Nam Cường, Nghĩa An đến ngã ba đường Thanh Khê	2.500	1.250	625
	Đoạn từ ngã ba Thanh Khê đến ngã ba đường vào cụm CN Vân Chàng	2.500	1.250	625
	Đoạn từ ngã ba đường vào cụm CN Vân Chàng đến cầu Vân Chàng	3.000	1.500	750
	Đoạn từ Cầu Vân Chàng đến ngã ba đường Vàng B	3.500	1.750	875
	Đoạn từ ngã ba đường Vàng B đến giáp đất xã Nam Dương	3.500	1.750	875
	Đường Vàng			
	Đoạn từ ngã tư TT Nam Giang đến hết trường tiểu học Nam Đào	2.300	1.150	575
	Đoạn từ giáp trường tiểu học Nam Đào đến đê Kinh Lũng	1.200	600	300
	Đoạn từ ngã tư TT Nam Giang đến hết chợ Nam Giang	2.700	1.350	675
	Đoạn từ chợ Nam giang đến hết trạm xá	2.300	1.150	575
	Đoạn từ giáp trạm xá đến hết thôn Ba	1.700	850	425
	Đoạn từ giáp thôn Ba đến hết thôn Nhì	1.300	650	325
	Đoạn từ giáp thôn Nhì đến hết thôn Nhất	1.100	550	300
	Đường Vàng B			
	Đoạn từ đường 55 đến hết UBND thị trấn	2.200	1.100	550
	Đoạn từ giáp UBND thị trấn đến trạm điện	1.700	850	425
	Trục đường liên thôn			
	Đoạn từ ngã ba đường 55 đến thôn Đồng Còi	1.000	500	250
	Đoạn từ cầu Vân Chàng đến hết làng Vân Chàng	800	400	220
	Đoạn từ chợ Vân chàng đến Đường Vàng	800	400	220
	Từ đường Vàng vào thôn Nhất, thôn Nhì, thôn Ba	700	350	200
	Từ thôn Nhất đến thôn Nhì, thôn Ba	600	300	
	Các khu dân cư còn lại	500	250	
2	XÃ NAM MỸ			
	Đường 21 (Quốc lộ)			
	Đoạn từ giáp thành phố Nam Định đến ngã ba Đồng Phù	4.500	2.250	1.125
	Đoạn từ ngã ba Đồng Phù đến giáp xóm 8 Nam Vân	4.000	2.000	1.000
	Đường 21 cũ (Quốc lộ)			
	Đoạn từ Vụng Định Lễ Nam Vân đến đất nhà ông Hùng	2.500	1.250	625
	Đường liên xã			
	Đoạn từ Cửa Quất đến Nghĩa địa Quyết Tiến	1.100	550	275
	Đoạn từ ngã ba đường Quốc lộ 21 đến cầu Mỹ Điền	1.300	650	325
	Các khu dân cư còn lại	600	300	
3	XÃ NAM TOÀN			
	Đường 21B (Quốc lộ)			
	Đoạn từ cầu Đất đến giáp xóm 8 Nam Vân	4.000	2.000	1.000

STT	TÊN ĐƯỜNG - ĐOẠN ĐƯỜNG	VỊ TRÍ		
		1	2	3
	Đường tỉnh lộ 490 (đường 55 cũ)			
	Từ cầu Cao đến giáp đất Nam Cường (phía đông đường)	2.500	1.250	625
	Đường S2 (tỉnh lộ)			
	Từ ngã ba đường 21B đến giáp đất Nam Vân	3.000	1.500	750
	Đường trục xã			
	Từ ngã ba đường 21B đến cầu Xóm 6 sông An Lá	800	400	250
	Đường An Thắng			
	Từ đường 55 đến giáp trại cá giống (giáp đất Hồng Quang)	600	300	
	Các khu dân cư còn lại	400	250	
4	XÃ HỒNG QUANG			
	Đường 21B (Quốc lộ)			
	Từ cầu Nam Vân đến cầu Vòi	3.500	1.750	875
	Đường Châu thành (tỉnh lộ 488)			
	Đoạn từ ngã ba cầu Vòi đến cầu Dừa	1.000	500	250
	Đoạn từ cầu Dừa đến giáp đất xã Nam Cường	800	400	250
	Đường trục xã			
	Đoạn từ cầu Dừa xuống thôn Mộng Giáo	600	300	
	Đoạn từ Mộng Giáo xuống thôn Rạch	500	250	
	Đoạn từ ngã ba đường 21B đến hết UBND xã	700	350	
	Đoạn từ UBND xã đến đầu thôn Báo Đáp	600	300	
	Đoạn từ đầu thôn Báo Đáp đến Quán Đá	800	400	250
	Đường An Thắng			
	Từ giáp đất Nam Toàn đến đường 21B	600	300	
	Từ ngã ba đường 21B đến cầu xóm 6 sông An Lá	800	400	
	Các khu dân cư còn lại	400	250	
5	XÃ ĐIỀN XÁ			
	Đường 21B (Quốc lộ)			
	Đoạn từ cầu Vòi đến cầu Đỗ Xá	3.000	1.500	750
	Đoạn từ cầu Đỗ Xá đến giáp đất xã Tân Thịnh	2.500	1.250	625
	Đường trục xã			
	Đường số 6: từ ngã ba đường 21B đến giáp cống Vị Khê	2.000	1.000	500
	Đường số 8: từ đường 21B đến cầu chợ Nam Xá	1.500	750	375
	Đoạn từ cầu chợ Nam Xá đến chợ Trường Nguyên	1.500	750	375
	Đoạn từ chợ Trường Nguyên đến Phú Hào (xóm 19)	1.000	500	250
	Đoạn từ cầu Đỗ Xá (chợ Nam Xá) đến cầu giáp xã Nam Thắng	800	400	250
	Đoạn từ cầu Lã Điền đến chợ Trường Nguyên	2.000	1.000	500
	Đường Hoàng Thụ: từ cầu (chợ Trường Nguyên) đến giáp đê Hữu Hồng xóm 3 Vị Khê	1.500	750	375
	Đường liên xã			

STT	TÊN ĐƯỜNG - ĐOẠN ĐƯỜNG	VỊ TRÍ		
		1	2	3
	Từ cầu Mỹ Điện đến giáp đê hữu hồng Điền Xá	1.300	650	325
	Các khu dân cư còn lại	500	250	
6	XÃ TÂN THỊNH			
	Đường 21B (Quốc lộ)			
	Đoạn từ giáp xã Điền Xá đến giáp đất Nam Hồng	2.500	1.250	625
	Đường trục xã			
	Đoạn từ Tân Thành đến giáp đê hữu Hồng (cống Từ Quán)	700	350	250
	Đoạn từ đường 21B đến chùa Vũ Lao	700	350	250
	Đoạn từ chùa Vũ Lao đến trụ sở HTX Nam Thịnh giáp đất Nam Thắng	600	300	
	Các khu dân cư còn lại	400	250	
7	XÃ NAM HỒNG			
	Đường 21B (Quốc lộ)			
	Đoạn từ giáp đất Tân Thịnh đến ngã ba ngoặt kéo (đường 21 mới)	2.500	1.250	625
	Đoạn từ ngã ba ngoặt kéo đến giáp đất Nam Thanh	3.700	1.850	925
	Đoạn từ ngã ba cống Khâm đến ngã ba ngoặt kéo (đường 21 cũ)	1.500	750	375
	Đường Vàng (huyện lộ)			
	Đoạn từ giáp xã Nam Hoa đến ngã ba xóm Hồng Long (Cống ải)	900	450	250
	Đoạn từ Cống ải đến hết bưu điện	1.000	500	250
	Đoạn từ Bưu điện ra đến giáp đường 21B	1.200	600	300
	Đường Trắng (huyện lộ)			
	Đoạn từ đường Nam Ninh Hải (ngã 3 Ngọc Giang) đến ngã tư chợ Yên	800	400	250
	Đoạn từ ngã tư chợ Yên đến đường 21 cũ	1.000	500	250
	Đường Nam Ninh Hải (huyện lộ)			
	Đoạn từ ngã ba Ngọc Giang đến đường Vàng	800	400	250
	Đoạn từ ngã ba Trung tâm GDTX huyện Nam Trực đến cầu ông Thụy	600	300	
	Đường trục xã			
	Đoạn từ cầu 19/5 đến cầu Trung Thịnh	800	400	250
	Đoạn từ cầu Trung Thịnh đến giáp đường Nam Ninh Hải	700	350	250
	Đoạn từ ngã tư chợ Yên đến giáp đường Vàng	800	400	250
	Đường liên xóm			
	Đoạn từ xóm Đoài Bàng đến xóm Hồng An	600	300	300
	Đoạn từ xóm Hồng Thượng đến xóm Hồng Đoàn	600	300	300
	Các khu dân cư còn lại	400	250	
8	XÃ NAM THANH			
	Đường 21B (Quốc lộ)			
	Đoạn từ giáp đất Nam Hồng đến cầu 19/5 (cầu Công Chính)	4.000	2.000	1.000
	Đoạn từ cầu 19/5 (Cầu Công Chính) đến cầu Thôn Nội	4.500	2.250	1.125

STT	TÊN ĐƯỜNG - ĐOẠN ĐƯỜNG	VỊ TRÍ		
		1	2	3
	Đoạn từ cầu thôn Nội đến giáp cống Cổ Lễ (Giáp huyện Trực Ninh)	5.000	2.500	1.250
	Đường Đen (huyện lộ)			
	Đoạn từ chợ Quỳ xã Nam Lợi đến cầu Trung Lao	2.000	1.000	500
	Đường Nam Ninh Hải (huyện lộ)			
	Đoạn từ giáp xã Nam Hồng cầu Bình Yên	1.000	500	250
	Đoạn từ đền Nhà Bà đến cầu Xối Tây	800	400	250
	Đoạn từ cầu Xối Tây đến ngã tư chợ Quỳ	1.000	500	250
	Đường trục xã			
	Đoạn từ ngã ba đường 21B đến đường Nam Ninh Hải	1.000	500	250
	Đoạn từ cầu Bình Yên đến ngã ba đường Đen	700	350	250
	Đoạn từ ngã ba đường Đen đến xóm chùa Hạ Lao	600	300	
	Các khu dân cư còn lại	400	250	
9	XÃ NAM THẮNG			
	Đường trục xã			
	Đoạn từ giáp đất xã Diên Xá đến UBND xã Nam Thắng	500	250	
	Đoạn từ đê Đại Hà ra đê bổi Đại An	400		
	Các khu dân cư còn lại	300		
10	XÃ NGHĨA AN			
	Đường tỉnh lộ 490 (đường 55 cũ)			
	Đoạn từ giáp thành phố Nam Định đến cầu Cao	3.000	1.500	750
	Đoạn từ cầu Cao đến giáp đất Nam Cường (phía tây đường)	2.500	1.250	625
	Đoạn nhà ông Thanh giáp đất Nam Cường đến giáp đất TT Nam Giang (phía tây đường)	2.500	1.250	625
	Đường S2			
	Từ cầu vượt sông Đào đến giáp Nam Vân	3.000	1.500	750
	Đường trục xã			
	Đoạn từ ngã ba đường 55 đến đầu thôn Vân Đôn	700	350	250
	Đoạn từ đầu thôn Vân Đôn đến UBND xã	600	300	
	Đoạn từ UBND xã đến đê Đại Hà (Nam An)	500	250	
	Đoạn từ ngã ba đường 55 đến trường Mầm non Nam Nghĩa	700	350	250
	Đoạn từ trường Mầm non Nam Nghĩa đến hết khu tái định cư số 01	800	400	250
	Đoạn từ ngã ba Vân Đôn đến trường Mầm non Nam Nghĩa	800	400	250
	Đoạn từ chợ An Lá đến đường Quốc Phòng	600	300	
	Các khu dân cư còn lại			
	Miền Nam Nghĩa xã Nghĩa An	500	250	
	Miền Nam An xã Nghĩa An	400	250	
	Khu tái định cư			
	Khu TĐC số 1, 2, 3	700		

STT	TÊN ĐƯỜNG - ĐOẠN ĐƯỜNG	VỊ TRÍ		
		1	2	3
11	XÃ NAM CƯỜNG			
	Đường tỉnh lộ 490 (đường 55 cũ)			
	Đoạn từ giáp đất Nam Toàn và Nghĩa An đến cầu Nguyễn	2.500	1.250	625
	Đoạn từ cầu Nguyễn đến giáp đất TT Nam Giang và đất xã Nghĩa An	2.500	1.250	625
	Đường Châu thành (tỉnh lộ 488)			
	Từ giáp đất Hồng Quang đến giáp cầu Chanh xã Nam Hùng	800	400	250
	Đường trục xã			
	Đoạn từ đường 55 đến giáp đường Châu Thành	700	350	250
	Đoạn từ cầu Đá đến giáp đất Hồng Quang	900	450	250
	Đoạn từ giáp đất Nghĩa An qua UBND xã (cũ) đến giáp xã Hồng Quang	700	350	250
	Các khu dân cư còn lại	400	250	
12	XÃ NAM DƯƠNG			
	Đường tỉnh lộ 490 (đường 55 cũ)			
	Đoạn từ giáp đất TT Nam Giang đến cầu Phụng	3.500	1.750	875
	Đoạn từ cầu Phụng đến ngã ba đường vào làng Phụng	3.000	1.500	750
	Đoạn từ ngã ba đường vào làng Phụng đến cầu 3 xã	2.500	1.250	625
	Đoạn từ cầu 3 xã đến giáp đất Đồng Sơn	2.000	1.000	500
	Đường trục xã			
	Đoạn từ ngã tư quán Chiền đến trụ sở UBND xã Nam Dương (cũ)	800	400	250
	Đoạn từ UBND xã đến giáp thôn Thụ xã Nam Hùng	600	300	250
	Các khu dân cư còn lại	400	250	
13	XÃ BÌNH MINH			
	Đường tỉnh lộ 490 (đường 55 cũ)			
	Đoạn từ giáp đất xã Nam Dương đến cầu 3 xã	2.500	1.250	625
	Đường Châu thành (tỉnh lộ 488)			
	Đoạn từ giáp thôn Điện An xã Nam Hùng đến giáp đất xã Nam Tiến	1.000	500	250
	Đường Tráng (huyện lộ)			
	Đoạn từ cầu Cao Đồng Sơn đến giáp chợ Thượng	700	350	175
	Đoạn từ chợ Thượng đến tây cầu Cổ Chủ (giáp đường Châu Thành)	800	400	250
	Đoạn từ cầu Cổ Chủ đến giáp đất Nam Hoa	1.000	500	250
	Các khu dân cư còn lại	400	250	
14	XÃ ĐỒNG SƠN			
	Đường tỉnh lộ 490 (đường 55 cũ)			
	Đoạn từ giáp đất xã Nam Dương đến cầu Giao Cù Trung	2.000	1.000	500
	Đoạn từ cầu Giao Cù Trung đến ngã tư đường Đen	2.500	1.250	625
	Đoạn từ Ngã tư đường Đen xuống thôn Nam Phong	2.000	1.000	500
	Đoạn từ thôn Nam Phong đến giáp xã Nam Thái	1.500	750	375

STT	TÊN ĐƯỜNG - ĐOẠN ĐƯỜNG	VỊ TRÍ		
		1	2	3
	Đường Đen (huyện lộ)			
	Đoạn từ ngã tư đường Đen đến giáp đất xã Nghĩa Đồng (Nghĩa Hưng)	1.000	500	250
	Đoạn từ ngã tư đường Đen đến HTX NN Nam Đông	1.300	650	325
	Đoạn từ HTX NN Nam Đông đến cầu Lạc Chính	1.200	600	300
	Đường Trắng (huyện lộ)			
	Đoạn từ giáp đất xã Nghĩa Đồng (Nghĩa Hưng) đến Văn phòng HTX Nam Thành	700	350	250
	Đoạn từ Văn phòng HTX Nam Thành đến chợ Hiệu	1.200	600	300
	Đoạn từ chợ Hiệu đến giáp đất Bình Minh	800	400	250
	Các khu dân cư còn lại	400	250	
15	XÃ NAM THÁI			
	Đường tỉnh lộ 490 (đường 55 cũ)			
	Đoạn từ giáp đất Đông Sơn đến cầu Tây	1.500	750	375
	Đường trục xã			
	Đoạn từ ngã ba đường 55 đến trụ sở UBND xã	700	350	250
	Đoạn từ UBND xã đến hết trường tiểu học Nam Thái	700	350	250
	Đoạn từ trường tiểu học Nam Thái đến cầu Trục Hưng (Trục Ninh)	600	300	
	Đoạn từ trụ sở UBND xã đến giáp xã Nam Tiến (chợ Nam Trục)	700	350	250
	Các khu dân cư còn lại	400	250	
16	XÃ NAM HOA			
	Đường Trắng (huyện lộ)			
	Từ ngã ba Ngọc Giang đến thôn cổ Chử xã Bình Minh	700	350	250
	Đường Vàng (huyện lộ)			
	Từ giáp đất xã Nam Hùng đến giáp đất xã Nam Hồng	900	450	250
	Đường Kỳ Sơn (đường xã)			
	Từ UBND xã đến ngã 3 đường Vàng	700	350	250
	Đường thôn			
	Đoạn từ đầu đường Vàng đến trường cấp I Nam Hoa	500	250	
	Các khu dân cư còn lại	400	250	
17	XÃ NAM HÙNG			
	Đường Châu thành (tỉnh lộ 488)			
	Đoạn từ cầu Chanh đến trường TH Nam Hùng	1.100	550	275
	Đoạn từ trường TH Nam Hùng đến giáp khu trại Gà	1.200	600	300
	Đoạn từ khu Trại Gà đến hết thôn Điện An	900	450	250
	Đường Vàng (huyện lộ)			
	Đoạn giáp thôn Nhất Nam Giang đến đường rẽ vào UBND xã	1.000	500	250

STT	TÊN ĐƯỜNG - ĐOẠN ĐƯỜNG	VỊ TRÍ		
		1	2	3
	Đoạn từ đường rẽ vào UBND xã đến hết cây Đa đôi	1.200	600	300
	Đoạn từ cây Đa đôi đến giáp đất Nam Hoa	1.000	500	250
	Đường trục xã			
	Đoạn từ giáp thôn Đám xã Nam Dương đến ngã ba đường Châu Thành	600	300	
	Các khu dân cư còn lại	400	250	
18	XÃ NAM TIẾN			
	Đường Châu thành (tỉnh lộ 488)			
	Đoạn từ giáp xã Bình Minh đến giáp đất xã Nam Hải	1.100	550	275
	Đường Đen (huyện lộ)			
	Đoạn từ cầu Lạc Chính đến cầu Nam Trục(hết thôn Nam Trục)	1.200	600	300
	Đoạn từ cầu Nam Trục đến cầu Thạch Cầu	1.300	650	325
	Đoạn cầu Thạch Cầu đến hết thôn Cổ Giã	1.500	750	375
	Đoạn từ giáp thôn Cổ Giã đến giáp xã Nam Lợi	1.300	650	325
	Đường liên thôn: từ chợ Nam Trục đến giáp Nam Thái	800	400	250
	Các khu dân cư còn lại	400	250	
19	XÃ NAM HẢI			
	Đường Châu thành (tỉnh lộ 488)			
	Đoạn từ giáp xã Nam Tiến đến cầu Ghênh	900	450	250
	Đoạn từ cầu Ghênh đến giáp Trục Hưng (huyện Trục Ninh)	1.100	550	275
	Đường Nam Ninh Hải			
	Đoạn từ giáp Nam Lợi đến giáp đất xã Trục Đạo (Trục Ninh)	600	300	
	Đường trục xã			
	Đoạn từ ngã ba cầu Ghênh đến cầu Thiệu	700	350	250
	Các khu dân cư còn lại	400	250	
20	XÃ NAM LỢI			
	Đường Đen (Huyện lộ)			
	Đoạn từ Giáp Nam Tiến đến cầu Sạp	1.300	650	325
	Đoạn từ cầu Sạp đến trường cấp II Nam Lợi	1.500	750	375
	Đoạn từ trường cấp II Nam Lợi đến ngã tư chợ Quỳ	2.000	1.000	500
	Đường Nam Ninh Hải			
	Đoạn từ ngã tư chợ quỳ đến cầu Ngọc Tĩnh	800	400	250
	Đoạn từ cầu Ngọc Tĩnh đến giáp xã Trục Đạo (Trục Ninh)	700	350	250
	Đường trục xã			
	Đoạn từ ngã ba Đò Quan đến cầu Bình Yên xã Nam Thanh	600	300	
	Đoạn từ ngã ba cầu Sạp đường Đen đến giáp xã Nam Hoa	600	300	
	Các khu dân cư còn lại	400	250	



Biểu số: 06

**GIÁ ĐẤT Ở
HUYỆN TRỰC NINH**

STT	TÊN ĐƯỜNG - ĐOẠN ĐƯỜNG	VỊ TRÍ		
		1	2	3
1	THỊ TRẤN CỔ LÊ			
	Đường Quốc lộ 21B:			
	Từ cổng Cổ Lê đến đến phía bắc đường vào Bệnh viện	6.000	3.000	1.500
	Từ phía nam đường vào Bệnh viện đến phía bắc trụ sở Chi nhánh điện	5.500	2.700	1.500
	Từ trụ sở Chi nhánh điện đến hết thổ đất ông Sơn xóm 1 tổ dân phố Song Khê	4.500	2.300	1.200
	Từ giáp thổ đất ông Sơn xóm 1 tổ dân phố Song Khê đến cầu Vô Tình	3.000	1.500	800
	Đường trực thị trấn: Đường Hữu Nghị:			
	Từ ngã 5 đến đường Thống Nhất	3.000	1.500	800
	Từ đường Thống Nhất đến kênh Hải Ninh 18 (sông Nghĩa Lộc)	2.500	1.300	700
	Từ kênh Hải Ninh 18 (sông Nghĩa Lộc) đến giao đường 21B	2.000	1.000	500
	Các đường xương cá và đường khu ngoại thị:			
	Từ đường 21B đến đường Hữu Nghị (cổng chợ chính)	3.000	1.500	800
	Từ đường 21B đến đường Hữu Nghị (cổng chợ trên)	2.000	1.000	500
	<i>Đường vào bệnh viện:</i>			
	Đoạn từ đường quốc lộ 21B đến đường Hữu Nghị	2.000	1.000	500
	Đoạn từ đường Hữu Nghị đến cổng bệnh viện	1.800	900	450
	Đường Thống Nhất từ đường Quốc lộ 21 đến đường Hữu Nghị	2.000	1.000	500
	Đường Thống Nhất từ đường Hữu Nghị đến nhà ông Khoát tổ dân phố Đình Cựu	1.500	800	400
	Đường Thống Nhất từ giáp nhà ông Khoát tổ dân phố Đình Cựu đến giáp xã Trục Chính	1.200	600	
	Đường Trung tâm huyện phía Tây sông Cổ Lê (từ cầu vào chùa Cổ Lê đến giáp xã Trung Đông)	1.700	900	
	Đường La Văn Cầu (từ sông Cổ Lê đến đất sân vận động)	1.000	500	
	Đường Phạm Quang Tuyên (từ sông Cổ Lê đến giáp sân vận động)	1.000	500	
	Đường Chùa, nay là đường Thích Thế Long (từ sông Cổ Lê đến giáp sân vận động)	1.000	500	
	Các đường xương cá còn lại trong khu A1 + A2	1.000	500	
	Vùng dân cư:			
	Khu dân cư tập trung của 9 tổ dân phố	500	300	
	Khu dân cư xa đơn lẻ của 9 tổ dân phố	300		
2	THỊ TRẤN CÁT THÀNH			
	Đường Tỉnh lộ: Đường 488B			
	<i>Đường 53 A:</i>			
	Đoạn từ nhà ông Đăng xóm Bắc Đại 1 đến cầu Cao (giáp xã Trục Tuấn)	1.600	800	400
	Đoạn từ cầu Cao đến Ngân hàng cấp II	2.200	1.100	600
	Đoạn từ Bưu cục Trục Cát đến hết trường THPT Trục Ninh	3.000	1.500	800
	Đoạn từ trường THPT Trục Ninh đến cổng Cát Chử	1.600	800	400
	<i>Đường 53 B:</i>			

STT	TÊN ĐƯỜNG - ĐOẠN ĐƯỜNG	VỊ TRÍ		
		1	2	3
	Đoạn từ ngã ba đi Trục Đạo đến hết nhà ông Lộc tổ dân phố Bắc Trung	2.400	1.200	600
	Đoạn từ giáp nhà ông Lộc tổ dân phố Bắc Trung đến chùa Hơm	1.600	800	400
	Đoạn từ chùa Hơm đến giáp xã Trục Đạo	1.300	700	400
	Đường trục thị trấn:			
	Đoạn từ cầu cơ khí tổ dân phố Bắc Đại 2 đến ngõ vào nhà ông Khoa tổ dân phố Bắc Giang	1.000	500	300
	Đoạn từ giáp ngõ vào nhà Khoa tổ dân phố Bắc Giang đến hết Trung tâm GDTX	1.500	800	400
	Đoạn từ giáp Trung tâm GDTX đến cầu Chăn Nuôi	1.000	500	300
	Đoạn từ cầu Chăn Nuôi đến đê Đại Hà	800	400	
	Vùng dân cư:			
	Vùng dân cư tập trung	500	300	
	Vùng dân cư xa đơn lẻ	300		
	Đường nội thị:			
	Đoạn từ nhà ông Hiền tổ dân phố Bắc Thịnh đến cầu (giao giữa đường nội thị và đường trục xã Trục Tuấn)	2.500		
	Trong đó: Tờ bản đồ số 4: thửa 457, 459, 460, 436, 437, 438, 439, 440, 441	1.500		
3	XÃ TRUNG ĐÔNG			
	Đường Tỉnh lộ: Đường 488B (Đường 53 A)			
	Đoạn từ cầu Trắng đi Ngặt Kéo đến giáp Liêm Hải	900	500	
	Đường huyện lộ (Đường Đen):			
	Đoạn từ cầu Điện Biên đến hết Trạm xá	2.800	1.400	700
	Đoạn từ giáp Trạm xá đến cầu chợ Lao	3.500	1.800	900
	Đường trục xã:			
	Khu trung tâm (từ trạm y tế đến cầu Chiềng)	1.200	600	300
	Khu còn lại (từ cầu Trắng đến giáp cầu Chiềng)	900	500	300
	Đường thôn Đông Thượng			
	Đoạn từ Đền Liệt sỹ huyện đến Trường TH tư thục Đoàn Kết	900	500	
	Đường vào thôn Đông Thượng (từ bờ sông Cát Chử đến nhà ông Thim)	900	500	
	Đường thôn An Mỹ (từ cầu Đông đến cổng trường học)	800	400	
	Đường thôn Đông Trung (từ UBND xã đến bờ sông Cát Chử)	800	400	
	Khu dân cư:			
	Khu dân cư xung quanh nhà thờ Trung Lao	800	400	
	Khu tập trung dân cư	500	300	
	Vùng dân cư xa đơn lẻ	300		
4	XÃ TRỤC CHÍNH			
	Đường huyện lộ: Đường Thống Nhất			
	Đoạn từ giáp thị trấn Cổ Lễ đến hết đầu chợ cũ	1.200	600	300
	Đoạn từ giáp đầu chợ cũ đến ngã tư	1.500	800	400
	Đoạn từ ngã tư đến cầu Thống Nhất	1.000	500	300
	Đoạn từ cầu Thống Nhất đến đê Đại Hà	800	400	
	Đường trục xã:			
	Đoạn từ chợ mới đến đường vào Trạm Y tế xã	1.000	500	

STT	TÊN ĐƯỜNG - ĐOẠN ĐƯỜNG	VỊ TRÍ		
		1	2	3
	Đoạn từ giáp đường vào Trạm Y tế xã đến giáp xã Phương Định	800	400	
	Đoạn từ ngã tư đến Vành Lược	800	400	
	Đoạn từ Vành Lược đến đê Đại Hà	700	400	
	Đường liên thôn, liên xóm.	700	400	
	Vùng dân cư:			
	Khu tập trung dân cư	500	250	
	Vùng dân cư xa đơn lẻ	250		
5	XÃ LIÊM HẢI			
	Đường Quốc lộ 21B:			
	Đoạn từ cầu Vô Tình đến cầu Thân Lộ	2.500	1.300	700
	Đoạn từ giáp cầu Thân Lộ đến giáp xã Việt Hùng	2.200	1.100	600
	Đường Tỉnh lộ: Đường 488B (Đường 53 A)			
	Đoạn từ Ngặt Kéo đến giáp xã Trung Đông	1.300	700	400
	Đoạn từ giáp xã Trung Đông đến đường 53C đi xã Việt Hùng	1.300	700	400
	Đường Huyện lộ:			
	Đường 53C	800	400	
	Đường Vô Tình - Văn Lai	1.000	500	
	Đường trục xã:			
	Đoạn từ đường 21B đến đập An Quân	700	400	
	Đoạn từ chợ Đường đến giáp xã Phương Định	700	400	
	Vùng dân cư:			
	Vùng tập trung dân cư	500	250	
	Vùng dân cư xa đơn lẻ	250		
6	XÃ PHƯƠNG ĐỊNH			
	Đường huyện lộ: Đường Vô Tình - Văn Lai			
	Đoạn từ giáp xã Liêm Hải đến cầu ông Hồ	1.000	500	
	Đoạn từ cầu ông Hồ đến đóc đê Đò Sông (đê Đại Hà)	800	400	
	Đường trục xã:			
	Đoạn từ chùa Phú Ninh đến giáp xã Trục Chính	900	500	
	Đoạn từ cầu UBND xã cũ đến hết Trường cấp II Trục Phương khu Đồng Sông (cuối nghĩa trang liệt sỹ)	1.000	500	
	Đoạn từ cầu UBND xã cũ đến cầu sang thôn Phú Ninh (Ao cá Bác Hồ)	900	500	
	Đường chợ Phương Định	1.000	500	
	Đường thôn khu dân cư:			
	Thuộc thôn Hợp Hoà, Hợp Thịnh 1, Hợp Thịnh 2, Trung Khê, Phú Thịnh, Phương Hạ, Đại Thắng 1, Đại Thắng 2, Đại Thắng 3, Đại Thắng 4, Đại Thắng 5	600	300	
	Thuộc thôn Cự Trữ, Cổ Chất, chợ Sông, Hoà Bình, Hoà Lạc, Tiên Tiên, Văn Cảnh, An Trong, An Ngoài, Nhựt Nương, Phú Ninh	800	400	
	Vùng dân cư xa đơn lẻ	250		
7	XÃ VIỆT HÙNG			
	Đường Quốc lộ 21B:			
	Đoạn từ giáp Liêm Hải đến giáp thổ ông Vinh ở xóm Phương Tường 1	1.800	900	500
	Đoạn từ thổ ông Vinh xóm Phương Tường 1 đến nhà mẫu giáo xóm 9	2.300	1.200	600
	Đoạn từ giáp nhà mẫu giáo xóm 9 đến bến phà cũ	1.000	500	300

STT	TÊN ĐƯỜNG - ĐOẠN ĐƯỜNG	VỊ TRÍ		
		1	2	3
	Đường Tỉnh lộ: Đường 488B (Đường 53 A)			
	Đoạn từ giáp xã Liêm Hải đến giáp xã Trục Tuấn	1.300	700	400
	Đường Huyện lộ: Đường 53C			
	Đoạn từ giáp xã Liêm Hải đến bến phà cũ	800	400	
	Đường trục xã:			
	Đoạn từ xóm Bắc Sơn đến xóm Nam Tiến	700	400	
	Đoạn từ chợ Quần Lạc đến Văn phòng HTX Trục Bình	700	400	
	Vùng dân cư:			
	Khu tập trung dân cư	500	250	
	Vùng dân cư xa đơn lẻ	250		
8	XÃ TRỤC TUẤN			
	Đường Tỉnh lộ: Đường 488B (Đường 53 A)			
	Đoạn từ cầu Cao đến cầu chợ Quần Lạc	1.600	800	400
	Đường trục xã, liên xã:			
	Đoạn từ cầu bà Thất đến Nghĩa trang liệt sỹ	900	500	300
	Đoạn từ đập Bảo Tàng đến trạm điện số 2	900	500	300
	Đoạn từ đập Bảo Tàng đến cầu ông Tung	700	400	
	Đoạn từ Bưu điện đến cầu Đình	900	500	300
	Đoạn từ cầu ông Bảo đến giáp xã Trục Đạo	700	400	
	Đoạn từ cầu Bắc Sơn đến cầu ông Phách	700	400	
	Đoạn từ nhà ông Đức đến hết nhà ông Xá	700	400	
	Vùng dân cư:			
	Khu tập trung dân cư	500	250	
	Vùng dân cư xa đơn lẻ	250		
9	XÃ TRỤC ĐẠO			
	Đường Tỉnh lộ: Đường 488B (Đường 53B)			
	Đoạn từ giáp thị trấn Cát Thành đến cổng chùa Ngọc Giả	1.200	600	300
	Đoạn từ cổng chùa Ngọc Giả đến cầu chợ Giá	1.700	900	500
	Đoạn từ cầu chợ Giá đến giáp xã Trục Thanh	1.300	700	400
	Đường Huyện lộ: Đường Nam Ninh Hải			
	Đoạn từ Nghĩa trang liệt sỹ đến cầu Gai	900	500	
	Đường liên thôn:			
	Đoạn từ UBND xã đến cống Sở	700	400	
	Vùng dân cư:			
	Khu tập trung dân cư	500	250	
	Vùng dân cư xa, đơn lẻ	250		
10	XÃ TRỤC THANH			
	Đường Tỉnh lộ: Đường 488B (Đường 53B)			
	Đoạn từ cống Chéo giáp xã Trục Đạo đến giáp xã Trục Nội	1.300	700	400
	Đường Huyện lộ: Đường Thanh Đại - Đường Nam Ninh Hải:			
	Đoạn từ cống Chéo đến phà Thanh Đại	900	500	300
	Đường trục xã:			
	Đoạn từ cầu Dài đến cống Vụ Tây	700	400	

STT	TÊN ĐƯỜNG - ĐOẠN ĐƯỜNG	VỊ TRÍ		
		1	2	3
	Đoạn từ cầu Trắng đến dò Giá	700	400	
	Đoạn từ đường Tỉnh lộ 488B (đường 53B) đến cầu ông Thúc (xóm 1)	700	400	
	Vùng dân cư:			
	Khu tập trung dân cư	400	250	
	Vùng dân cư xa, đơn lẻ	250		
11	XÃ TRỰC NỘI			
	Đường Tỉnh lộ: Đường 488B (Đường 53B)			
	Đoạn từ giáp xã Trục Thanh đến hết cầu Đen	1.300	700	400
	Đoạn từ giáp cầu Đen đến hết đường vào Trạm điện trung gian	1.700	900	500
	Đoạn từ giáp đường vào Trạm điện trung gian đến giáp xã Trục Hưng	1.300	700	400
	Đường Tỉnh lộ 488 (Đường Châu Thành):			
	Đoạn từ giáp xã Trục Hưng đến hết cống Cao	800	400	
	Đoạn từ giáp cống Cao đến ngã tư cầu Đen	1.000	500	
	Đoạn từ ngã tư cầu Đen đến Trường trung học cơ sở	1.100	600	
	Đoạn từ giáp Trường trung học sơ sở đến cống Nam Tân	800	400	
	Đường Nam sông 53B (Đường nam sông Thống Nhất):	600	300	
	Vùng dân cư:			
	Khu dân cư xung quanh chợ Cầu Đen	500	250	
	Khu tập trung dân cư	400	250	
	Vùng dân cư xa, đơn lẻ	250		
12	XÃ TRỰC HƯNG			
	Đường Tỉnh lộ: Đường 488B (Đường 53B)			
	Đoạn từ giáp xã Trục Nội đến giáp Trụ sở HTX nông nghiệp	1.300	700	400
	Đoạn từ Trụ sở HTX nông nghiệp đến giáp xã Trục Khang	1.700	900	500
	Đường Tỉnh lộ 488 (Đường Châu Thành)			
	Đoạn từ giáp xã Nam Hải đến giáp xã Trục Nội	800	400	
	Đường trục xã:			
	Đoạn từ hàng ông Thoa đến hết Trường cấp II	800	400	
	Đoạn từ giáp Trường cấp II đến cầu Cự Phú	600	300	
	Đoạn từ cầu Gạo đến giáp xã Trục Mỹ	700	400	
	Đoạn từ chợ Đền đến cầu Thái Hưng	600	300	
	Đường Nam sông 53B (Đường nam sông Thống Nhất):	600	300	
	Vùng dân cư:			
	Khu tập trung dân cư	500	250	
	Vùng dân cư xa, đơn lẻ	250		
13	XÃ TRỰC KHANG			
	Đường Tỉnh lộ: Đường 488B (Đường 53B)			
	Đoạn từ giáp xã Trục Hưng đến hết nhà ông Phương xóm 6	1.300	700	400
	Đoạn từ nhà ông Đoán xóm 6 đến giáp xã Trục Thuận	1.200	600	300
	Đường Nam sông Thống Nhất (Đường nam sông 53B)	600	300	
	Các đường trục xã, liên xã:			
	Đoạn từ nhà ông Quyết xóm 3 đến giáp xã Trục Thuận	600	300	
	Đoạn từ nhà ông Độ xóm 1 đến hết nhà hết nhà ông Tỉnh xóm 4	600	300	

STT	TÊN ĐƯỜNG - ĐOẠN ĐƯỜNG	VỊ TRÍ		
		1	2	3
	Đoạn từ nhà ông Phúc xóm 1 đến hết nhà ông Bôi xóm 5	600	300	
	Đoạn từ nhà ông Thụ xóm 7 đến hết nhà ông Long xóm 9	600	300	
	Đoạn từ nhà ông Thao xóm 12 đến hết nhà ông Nha xóm 13 (Miếu)	500	300	
	Đoạn từ nhà ông Thảo xóm 10 đến hết nhà ông Khiên xóm 11	600	300	
	Đường ngang từ nhà ông Thanh xóm 3 đến ông Lý xóm 11	600	300	
	Vùng dân cư:			
	Khu tập trung dân cư	400	250	
	Vùng dân cư xa, đơn lẻ	250		
14	XÃ TRỰC MỸ			
	Đường trục xã:			
	Đoạn từ giáp xã Trục Hưng đến Trường cấp I	800	400	
	Đoạn từ giáp Trường cấp I đến Nhà thờ Nam Ngoại	900	500	
	Đoạn từ giáp Nhà thờ Nam Ngoại đến đê sông Ninh Cơ	800	400	
	Đường liên thôn Quý ngoại 2:			
	Đoạn từ trạm điện số 2 đến hết nhà ông Hưng	600	300	
	Đoạn từ giáp nhà ông Hưng đến hết nhà văn hoá làng Cống Vòng	600	300	
	Đoạn từ giáp nhà văn hoá làng Cống Vòng đến chùa Trung Lý	600	300	
	Đường liên thôn Nam Mỹ - Hưng Nhân:			
	Đoạn từ cầu ông Tiêm đến hết nhà văn hoá làng Nam Mỹ	600	300	
	Đoạn từ giáp nhà văn hoá làng Nam Mỹ đến chợ Quý	600	300	
	Vùng dân cư:			
	Khu tập trung dân cư	500	250	
	Vùng xa dân cư xa, đơn lẻ	250		
15	XÃ TRỰC THUẬN			
	Đường Tỉnh lộ: Đường 490 (Đường 55)			
	Đoạn từ cầu Tây: Phía Đông đường đến giáp nhà ông Ban thôn 1; Phía Tây đường đến giáp nhà ông Tuấn thôn 1	1.300	700	400
	Phía Đông đường đoạn từ nhà ông Ban thôn 1 đến hết chùa Hạnh Phúc; Phía Tây đường đoạn từ nhà ông Tuấn thôn 1 đến hết nhà ông Hiếu thôn 1 (giáp huyện Nghĩa Hưng)	1.600	800	400
	Đoạn từ giáp chùa Hạnh Phúc đến giáp thị trấn Liễu Đề, huyện Nghĩa Hưng	2.000	1.000	500
	Đường Tỉnh lộ: Đường 488B (Đường 53B)			
	Đoạn từ giáp Tỉnh lộ 490 (đường 55) đến giáp xã Trục Khang	1.200	600	300
	Đường trục xã:			
	Đoạn từ giáp Tỉnh lộ 490 (đường 55) đến hết cổng vào trụ sở UBND xã	800	400	
	Đoạn từ giáp đường 53 B đến hết Trạm Y tế xã	700	400	
	Đoạn từ giáp Trạm Y tế xã đến đê sông Ninh Cơ	600	300	
	Đường liên thôn, liên xóm:	600	300	
	Vùng dân cư:			
	Khu tập trung dân cư	500	250	
	Vùng dân cư xa, đơn lẻ	250		
16	XÃ TRỰC HƯNG			
	Đường Quốc lộ 37B (Đường 56 cũ)			

STT	TÊN ĐƯỜNG - ĐOẠN ĐƯỜNG	VỊ TRÍ		
		1	2	3
	Đoạn từ cầu phao Ninh Cường đến đê sông Ninh Cơ	2.200	1.100	600
	Đoạn từ giáp đê sông Ninh Cơ đến giáp xã Trục Phú	2.500	1.300	700
	Đường trục xã:			
	Đoạn từ đường Quốc lộ 37B (đường 56 cũ) đến hết trụ sở UBND xã	900	500	
	Đoạn từ giáp trụ sở UBND xã đến cầu Tân Lý	700	400	
	Các đoạn còn lại	600	300	
	Vùng dân cư:			
	Khu tập trung dân cư	400	250	
	Vùng dân cư xa, đơn lẻ	250		
17	XÃ TRỤC PHÚ			
	Đường Quốc lộ 37B (Đường 56 cũ)			
	Đoạn từ cầu phao Ninh Cường đến đê sông Ninh Cơ	2.200	1.100	600
	Đoạn từ giáp đê sông Ninh Cơ: Phía Bắc đường đến cổng giữa vào giáo xứ Ninh Cường; Phía Nam đường đến đường dong giáp nhà ông Huệ	2.500	1.300	700
	Phía Bắc đường: Đoạn từ cổng giữa vào giáo xứ Ninh Cường đến cổng vào Trường cấp I; Phía Nam đường đoạn từ đường dong giáp nhà ông Huệ đến đường dong xóm Nghị Bắc	2.700	1.400	700
	Phía Bắc đường: Đoạn từ cổng vào Trường cấp I đến cổng đường Quốc lộ 37B (đường 56 cũ); Phía Nam đường: Đoạn từ đường dong xóm Nghị Bắc đến cổng đường Quốc lộ 37B (Đường 56 cũ)	2.500	1.300	700
	Đoạn từ cổng đường Quốc lộ 37B (đường 56 cũ) đến giáp xã Trục Cường	2.200	1.100	600
	Đường trục xã, liên xã:			
	Đoạn từ đường Quốc lộ 37B (đường 56 cũ) đến hết cổng trạm xá khu A	1.000	500	
	Đoạn từ cổng trạm xá khu A đến hết Văn phòng HTX Tây Đường	900	400	
	Đoạn từ giáp Văn phòng HTX Tây Đường đến đường Hùng Thắng	700	400	
	Đoạn từ giáp đê sông Ninh Cơ đến nhà ông Tứ xóm Vị Nghĩa	700	400	
	Đoạn từ giáp Văn phòng HTX Tây Đường đến đập Phú Hùng	600	300	
	Vùng dân cư:			
	Khu tập trung dân cư	400	250	
	Vùng dân cư xa, đơn lẻ	250		
18	XÃ TRỤC CƯỜNG			
	Đường Quốc lộ 37B (Đường 56 cũ)			
	Đoạn từ giáp xã Trục Phú đến sông Kính Danh xóm Nhân Nghĩa	2.200	1.100	600
	Đoạn từ sông Kính Danh xóm Nhân Nghĩa: Phía Bắc đường đến hết Bưu điện văn hóa xã; Phía Nam đường đến ngõ bà Xuyên	2.500	1.300	700
	Phía Bắc đường đoạn từ giáp Bưu điện VH xã và Phía Nam đường từ ngõ bà Xuyên đến giáp xã Trục Thái	2.200	1.100	600
	Đường trục xã:			
	Đoạn từ cổng San xóm Thái Học đến ngõ ông Vinh xóm Khang Ninh	800	400	
	Đoạn từ ngõ ông Vinh xóm Khang Ninh đến cầu sông Sẻ	700	400	
	Các đoạn còn lại	600	400	
	Vùng dân cư:			
	Khu tập trung dân cư	400	250	
	Vùng dân cư xa, đơn lẻ	250		
19	XÃ TRỤC THÁI			


STT	TÊN ĐƯỜNG - ĐOẠN ĐƯỜNG	VỊ TRÍ		
		1	2	3
	Đường Quốc lộ 37B (Đường 56 cũ)			
	Đoạn từ giáp xã Trục Cường: Phía Bắc đường đến đường vào đền Trần; Phía Nam đường đến đường xóm 5	2.200	1.100	600
	Đoạn từ phía Bắc đường từ đường vào đền Trần đến đường xóm 2; Phía Nam đường từ đường xóm 5 đến đường xóm 3	2.500	1.300	700
	Đoạn từ đường xóm 2 và xóm 3 đến giáp Trục Đại	2.200	1.100	600
	Đường Trái Ninh			
	Đoạn từ đường Quốc lộ 37B (đường 56 cũ) đến đường vào xóm 1	1.500	800	400
	Đoạn còn lại	1.300	700	400
	Đường trục xã:			
	Đoạn từ cầu xóm 4 đến cầu xóm 7	800	400	
	Đoạn từ cầu xóm 7 đến cầu xóm 10	700	400	
	Các đoạn còn lại	600	300	
	Vùng dân cư:			
	Khu tập trung dân cư	400	250	
	Vùng dân cư xa, đơn lẻ	250		
20	XÃ TRỤC ĐẠI			
	Đường Quốc lộ 37B (Đường 56 cũ)			
	Đoạn từ cầu 12 (giáp xã Hải Anh, huyện Hải Hậu) đến hết nhà ông Sự xóm 3	2.500	1.300	700
	Đoạn từ giáp nhà ông Sự xóm 3 đến đường Trái Ninh (giáp xã Trục Thái)	2.700	1.400	700
	Đường Huyện lộ (Đường Thanh Đại - Đường Nam Ninh Hải):			
	Đoạn từ UBND xã đến cầu Múc II	1.200	600	300
	Đoạn từ cầu Múc II đến cống Thốp	1.000	500	300
	Đường Trái Ninh:			
	Đoạn từ đường Quốc lộ 37B (đường 56 cũ) đến Trạm điện trung gian	1.500	800	400
	Đoạn từ Trạm điện trung gian đến giáp xã Trục Thắng	1.300	700	400
	Đường Vạn Phú:			
	Đoạn từ nhà ông Quảng xóm 5 đến giáp xã Trục Thắng	1.100	600	300
	Đường liên xóm:			
	Đoạn từ cầu ông Hùng xóm 10 đến nhà ông Rục xóm 10	800	400	
	Đoạn từ giáp nhà ông Rục xóm 10 đến nhà ông Lãng xóm 22	900	500	
	Đoạn từ giáp nhà ông Lãng xóm 22 đến nhà ông Châm xóm Cường Phú	600	300	
	Đoạn từ giáp nhà ông Châm xóm Cường Phú đến nhà văn hoá xóm Cường Liêm	600	300	
	Đoạn từ nhà văn hoá xóm Cường Liêm đến nhà ông Kim xóm Cường Liêm	600	300	
	Đoạn từ Trường cấp II đến nhà ông Long xóm 13	600	300	
	Đoạn từ cầu khu B đến nhà ông Điển xóm Cường Nghĩa	600	300	
	Đoạn từ cầu khu B đến nhà ông Rụng xóm Cường Hải	600	300	
	Đoạn từ nhà ông Rụng xóm Cường Hải đến nhà ông Nhung xóm Cường Sơn	600	300	
	Đoạn từ cầu bà Cự đến nhà ông Cảo xóm Khai Quang	600	300	
	Đoạn từ giáp nhà ông Cảo xóm Khai Quang đến nhà bà Ba xóm Khai Minh	600	300	
	Đoạn từ giáp nhà bà Ba xóm Khai Minh đến nhà ông Nghị xóm Khai Minh	600	300	

STT	TÊN ĐƯỜNG - ĐOẠN ĐƯỜNG	VỊ TRÍ		
		1	2	3
	Đường xóm, Phía Nam sông cấp II, từ đường Vạn Phú đến giáp sông 12			
	Đoạn từ đường Vạn Phú đến nhà ông Phu xóm 4	1.000	500	
	Đoạn từ nhà ông Phu xóm 4 đến nhà Văn hóa xóm 3	900	450	
	Đoạn từ nhà văn hóa xóm 3 đến nhà ông Dương xóm Khai Quang (giáp sông 12)	900	450	
	Vùng dân cư:			
	Vùng tập trung dân cư	500	250	
	Vùng dân cư xa, đơn lẻ	250		
21	XÃ TRỰC THẮNG			
	Đường Trái Ninh:			
	Đoạn từ giáp xã Trục Đại đến cống số 10	1.200	600	300
	Đoạn từ cống xóm 10 đến giáp xã Hải Phong	1.300	700	400
	Đường Vạn Phú:			
	Đoạn trung tâm xã từ nhà ông Thiêm xóm 3 đến nhà ông Ty xóm 3	1.200	600	300
	Đoạn từ nhà ông Huy xóm 3 đến giáp xã Trục Đại	1.100	600	300
	Đoạn từ nhà ông Thuỷ xóm 3 đến cầu ông Khanh xóm 7	900	500	
	Đoạn từ cầu ông Khanh xóm 7 đến nhà ông Ba xóm 8	800	400	
	Đường Hùng Thắng (Đường liên xã)			
	Từ cầu ông Ích xóm 8 đến cầu Sa Thổ (cầu Chân Chim)	700	400	
	Đường liên xóm:			
	Đoạn từ Trung tâm xã đến đường Trái Ninh	700	400	
	Đường Tây sông Thốp từ Nghĩa trang liệt sỹ đến Trạm điện I	800	400	
	Đoạn còn lại Tây sông Thốp	600	300	
	Đường sông Trệ 12	600	300	
	Vùng dân cư:			
	Khu tập trung dân cư	400	250	
	Vùng dân cư xa, đơn lẻ	250		

NAM

**GIÁ ĐẤT Ở
HUYỆN NGHĨA HƯNG**

STT	TÊN ĐƯỜNG - ĐOẠN ĐƯỜNG	VỊ TRÍ		
		1	2	3
1	XÃ NGHĨA ĐÔNG:			
	Đường Đen (đường huyện):			
	Đoạn từ dốc đê sông Đào đến đường vào CT.VLXD và XL N.Hung.	900		
	Đường xã:			
	Đoạn từ Chùa Trang Túc đến giáp nhà ông Sao.	600	300	
	Đoạn từ nhà ông Sao đến nhà ông Đề.	700	325	
	Đoạn từ nhà ông Đề đến giáp nhà ông Quý.	750	370	
	Đoạn từ nhà ông Quý đến giáp nhà ông Nhi.	450	250	
	Đoạn từ nhà ông Nhi đến ngã tư đội 1.	350		
	Đoạn từ ngã tư đội 1 đến miếu xóm Mầu.	300		
	Đường từ ruộng đội 4 đến trạm điện 1.	300		
	Đoạn từ trạm điện 1 đến giáp nhà ông Xường.	600	300	
	Đoạn từ nhà ông Xường đến nhà ông Chiến.	600	300	
	Đoạn từ nhà bà Đậu đến giáp nhà bà Xuyên.	750	350	
	Đoạn từ nhà bà Xuyên đến giáp nhà ông Hung.	600	300	
	Đoạn từ nhà ông Hung đến hết nhà ông Tông.	450	250	
	Đường liên thôn, liên xóm rộng:			
	Dưới 3 m	250		
	Trên 3 m	300		
	2	NGHĨA THỊNH:		
Đường huyện, đường xã:				
Đoạn từ đường Đen đến hết nhà bà Tấn.		750	370	
Đường từ chợ hòm Lạng đến hết thôn Hưng Lộc.		800	400	
Đường xóm, liên xóm rộng:				
Dưới 6 m		250		
Từ 6m trở lên		400	250	
3	XÃ NGHĨA MINH:			
	Đường QL 37B (Đường 56 cũ):			
	Từ giáp đê sông Đào đến giáp xã Nghĩa Châu	1.800	900	450
	Đường xã:			
	Từ UBND xã đến cống Minh Châu.	850	450	
	Đường xóm, liên xóm rộng:			
	Dưới 3 m	250		
Trên 6 m	400	250		
4	HOÀNG NAM:			
	Đường xã:			
	Từ cầu bà Tôn đến giáp chợ Ba Hạ cũ	750	380	
	Đoạn từ chợ Ba Hạ cũ đến đền Hưng Thịnh	1.200	600	300
	Đoạn từ cầu Nghĩa Hoàng đến đê sông Đào	900	450	250
	Đường xóm, liên xóm rộng:			
Dưới 6 m	250			



STT	TÊN ĐƯỜNG - ĐOẠN ĐƯỜNG	VỊ TRÍ		
		1	2	3
	Từ 6m trở lên	350		
5	XÃ NGHĨA CHÂU:			
	Đường QL37B (đường 56 cũ)			
	Từ giáp xã Nghĩa Minh đến đầu thôn Chương Nghĩa.	1.300	750	375
	Từ đầu đường vào thôn Chương Nghĩa đến hết thôn Đào Khê Thượng.	1.800	900	450
	Từ giáp thôn Đào Khê Thượng đến cầu chợ Đào Khê.	2.100	1.050	500
	Từ giáp cầu chợ Đào Khê đến hết thôn Đào Khê Hạ.	1.800	900	450
	Từ giáp thôn Đào Khê Hạ đến đê tả Đáy (Phú Kỳ).	1.300	650	325
	Từ thôn Phú Kỳ đến giáp xã Nghĩa Trung.	950	500	250
	Đường xã:			
	Từ cầu UBND xã đến giáp cầu chợ Đào Khê.	1.300		
	Từ cầu UBND xã đến đê sông Đáy.	1.100	550	300
	Từ cầu UBND xã đến thôn Đại Kỳ.	1.200	600	
	Từ cầu UBND xã đến giáp Nghĩa Thái.	1.200	600	
	Đường xóm, liên xóm rộng:			
	Dưới 3 m	450	250	
	Từ 3-5 m	500	250	
	Trên 5 m	600	300	
6	XÃ NGHĨA TRUNG:			
	Đường QL37B (đường 56 cũ) :			
	Từ giáp TT Liễu Đề đến hết nhà thờ Liễu Hải.	3.800	1.900	
	Từ giáp nhà thờ Liễu Hải đến giáp UBND xã.	3.200	1.600	
	Từ UBND xã đến cầu nghĩa trang liệt sỹ.	2.200	1.100	
	Từ giáp cầu nghĩa Trang liệt sỹ đến dốc Tam Toà.	1.700	850	
	Từ dốc Tam Toà đến giáp Nghĩa Châu (đê Đáy)	1.500	750	
	Đường xã:			
	Đường sông Thống Nhất:			
	Từ giáp xã Nghĩa Thái đến cầu nhà ông Giảng	1.350	650	
	Từ cầu ông Giảng đến giáp cống ông Khiêm.	1.350		
	Từ nhà ông Khiêm đến hết nhà ông Dồi.	1.800		
	Từ nhà ông Tứ đến giáp thị trấn Liễu Đề.	2.700		
	Từ nhà ông Ký đến hết nhà ông Nam.	2.700		
	Từ nhà ông Chiến đến giáp bệnh viện I Nghĩa Hưng	3.000	1.500	
	Đường xóm, liên xóm rộng:			
	Dưới 3 m	300		
	Từ 3 - 6 m	400	250	
	Trên 6 m	600	300	
7	XÃ NGHĨA THÁI:			
	Đường tỉnh (490C- đường 55 cũ):			
	Đoạn giáp Trục Thuận đến hết nhà bà Phấn.	1.600	800	400
	Đường huyện: đường Thái - Thịnh			
	Đoạn từ cầu UBND Nghĩa Thái đến hết nhà ông Lâm xóm 3	1.600		
	Đoạn từ cầu Tam thôn đến cầu UBND xã.	1.350		

STT	TÊN ĐƯỜNG - ĐOẠN ĐƯỜNG	VỊ TRÍ		
		1	2	3
	Đoạn từ đường cửa làng xóm 3 đến nhà ông Bính xóm 6	900		
	Đoạn từ cầu Nghĩa Thái đến hết nhà ông Công.	1.350		
	Đoạn từ giáp nhà ông Công đến Cầu Trắng.	1.000		
	Đoạn từ tây Cầu Trắng đến giáp Nghĩa Châu.	900		
	Đường sông Thống Nhất:			
	Từ giáp xã Nghĩa Trung đến cầu Tam thôn.	1.800		
	Đoạn từ cầu UBND xã đến miếu Tam Giang xóm 14	1.600		
	Đường Thái Trung:			
	Đoạn từ nhà ông Đạt đến nhà ông Vy xóm 16	450		
	Đoạn từ nhà ông Dũng đến nhà ông Thịnh xóm 3	450		
	Đoạn từ nhà ông Thơ đến nhà ông Hồng xóm 13	450		
	Đoạn từ nhà ông Quỳnh đến nhà ông Phong xóm 7	450		
	Đoạn từ nhà ông Chính đến nhà ông Bang xóm 14	450		
	Đoạn từ nhà ông Khoái đến nhà ông Phóng.	400		
	Đoạn từ nhà trẻ đến nhà ông Dũng xóm 2	300		
	Đoạn từ nhà ông Song đến hộ ông Thuận xóm 5	300		
	Đoạn từ trạm điện 4 đến giáp chùa xóm 9.	300		
	Đoạn từ nam trạm điện 4 đến nhà ông Hoạt xóm 14	300		
	Đoạn từ cống bà Bơn đến Ô.Diên - Liên xóm 15	300		
	Đoạn từ nhà ông Thuận đến nhà ông Chiêu.	300		
	Đoạn từ nhà ông Văn đến nhà ông Đường.	300		
	Đoạn từ nhà ông Toàn đến nhà ông Minh xóm 5	300		
	Đoạn từ nhà ông Hoa đến cầu ông Gián.	300		
	Đường xóm, liên xóm rộng:			
	Dưới 3 m	250		
	Trên 3 m	450		
8	THỊ TRẤN LIỄU ĐÈ:			
	Đường tỉnh			
	Đường 490C (đường 55 cũ)			
	Từ giáp xã Trục Thuận (Trục Ninh) đến giáp Bưu điện huyện.	3.500	1.750	800
	Từ Bưu điện huyện đến giáp công ty TNHH Xuân Duyên.	3.500	1.750	850
	Từ Công ty TNHH Xuân Duyên đến cầu Đại Tám	3.500	1.750	800
	Đường 486 B (đường 56 cũ) :			
	Từ cầu 3-2 đến nhà hết chợ Liễu Đề.	5.000	2.500	1.250
	Từ giáp chợ Liễu Đề đến giáp cầu Liễu Đề.	4.000	2.000	1.000
	Từ cầu Liễu Đề đến giáp nhà ông Chử.	3.000	1.500	750
	Từ nhà ông Chử đến cầu phao Ninh Cường.	2.000	1.000	500
	Đường nội thị:			
	Từ đường 56 đến giáp nhà ông Thuận.	900	450	250
	Từ nhà ông Thuận đến nhà xứ Liễu Đề.	750	350	
	Từ nhà ông Luyện đến hết khu dân cư mới.	4.000	2.000	1.000
	Đoạn từ đường 490c (Tài chính cũ) đến đường QL37b (Đ 56 cũ)	2.200		
	Đường trong khu nội thị mới:			
	Đường 7 m	2.200		

STT	TÊN ĐƯỜNG - ĐOẠN ĐƯỜNG	VỊ TRÍ		
		1	2	3
	Đường 9 m	2.200		
	Các tuyến còn lại:			
	Đường khu phố I, II, III, xóm Đoài, Nam, Đông, Bắc	750	350	
	Xóm Tân Thành, Nam Sơn, Nam Phú, Tân Thọ.	450	250	
9	XÃ NGHĨA SƠN:			
	Đường tỉnh (490C- đường 55 cũ):			
	Từ cầu Đại Tám đến đường vào Đại Đê.	3.500	1.750	800
	Từ đường vào Đại đê đến bắc cầu Quân Liêu.	3.000	1.500	750
	Từ cầu Quân Liêu đến hết văn phòng HTX Quân Liêu	2.500	1.250	600
	Từ nghĩa trang liệt sỹ đến giáp trại lúa.	2.000	1.000	500
	Từ Trại lúa đến giáp xã Nghĩa Lạc.	1.500	750	350
	Đường xã,			
	Từ ngã ba dò Mười đến đê sông Đáy.	500	250	
	Từ giáp Nghĩa Trung đến giáp trạm điện Quân Liêu.	600	300	
	Từ trạm điện Quân Liêu đến Bón Ngạn.	500	250	
	Đường đê bồi Bắc, Nam Quân Liêu rộng 10m	600	300	
	Đường đê hữu Ninh Cơ Quân Khu rộng 10m	600	300	
	Đường đê Tả Đáy rộng 10m	600	300	
	Đường xóm, liên xóm rộng:			
	Dưới 3 m	250		
	Từ 3-5 m	300		
	Từ 5-6 m	450		
	Trên 6 m	600		
10	XÃ NGHĨA LẠC:			
	Đường tỉnh (490C- đường 55 cũ):			
	Từ giáp xã Nghĩa Sơn đến giáp cống Đồng Ninh	1.500	750	400
	Từ cống Đồng Ninh đến hết khu Dưỡng lộ	2.000	1.000	500
	Từ giáp khu Dưỡng lộ đến giáp xã Nghĩa Phong	1.500	750	400
	Đường huyện (đường Giấy Nhất)			
	Từ ngã ba đường 490 đến hết trạm Viễn thông (đường mới).	2.000	1.000	500
	Từ giáp trạm Viễn Thông đến cống sông Đồng Liêu.	2.000	1.000	500
	Từ cống sông Đồng Liêu đến giáp Nghĩa Hồng.	2.000		
	Đường trục xã			
	Từ ngã ba Lạc Đạo đến hết trạm Viễn thông (đường cũ).	1.500	750	350
	Đường Bắc sông Lạc Đạo.	450	250	
	Đường Bắc sông Đồng Liêu.	450	250	
	Đường xóm, liên xóm rộng:			
	Dưới 3 m	250		
	Từ 3-5 m	300		
	Trên 5 m	450		
11	XÃ NGHĨA PHONG:			
	Đường tỉnh (490C- đường 55 cũ):			
	Từ giáp xã Nghĩa Lạc đến giáp Cống Phóng (Km40)	1.500	750	370
	Từ giáp Cống Phóng đến giáp cầu ông Rạng.	2.000	1.000	
	Từ cầu ông Rạng đến giáp xã Nghĩa Bình.	2.200	1.100	550

STT	TÊN ĐƯỜNG - ĐOẠN ĐƯỜNG	VỊ TRÍ		
		1	2	3
	Đường Giây Nhất:			
	Từ xã Nghĩa Lạc đến giáp Nghĩa Bình.	2.000	1.000	
	Đường trục xã:			
	Đoạn từ ông Thạch đến cầu kho lương thực Quần lạc.	600	300	
	Đoạn từ đường 490 đến đường Giây Nhất (đường Hồng Hải Đông).	1.000	500	
	Đoạn từ nhà bà Lành đến hết nhà bà Lưu đội 14.	600	300	
	Đường xóm, liên xóm rộng:			
	Dưới 3 m	300		
	Trên 3 m	350		
12	XÃ NGHĨA BÌNH:			
	Đường tỉnh (490C- đường 55 cũ):			
	Từ hàng bà Mai đến cầu ông Rạng.	2.000	1.000	500
	Từ cầu ông Rạng đến Bệnh viện đa khoa.	2.000	1.000	500
	Từ Bệnh viện đa khoa Nghĩa Bình đến giáp xã Nghĩa Tân	3.000	1.500	750
	Đường huyện (Giây Nhất):			
	Từ giáp Nghĩa Phong đến giáp đường 490	2.000	1.000	750
	Đường xã :			
	Từ giáp đường 490 đến giáp cầu Bưu điện văn hoá xã.	1.500	750	
	Từ cầu Bưu điện văn hoá xã đến cống ông Thuyên	1.400	700	
	Từ cống ông Thuyên đến Nghĩa trang liệt sỹ.	450	250	
	Từ Nghĩa trang liệt sỹ đến cống Bình Hải 13.	750	350	
	Các đường trục xã còn lại.	450	250	
	Đường xóm, liên xóm rộng:			
	Dưới 3 m	250		
	Trên 3 m	350		
13	XÃ NGHĨA TÂN:			
	Đường tỉnh (490C- đường 55 cũ):			
	Từ giáp xã Nghĩa Bình đến hết trường cấp III B	3.000	1.500	750
	Từ giáp trường cấp IIIb đến hết chợ Nghĩa Tân.	2.500	1.250	650
	Từ giáp chợ Nghĩa Tân đến cống Chéo.	2.000	1.000	500
	Từ cống chéo đến giáp Nghĩa Thắng.	1.500	750	
	Đường huyện (đường Chợ gạo):			
	Từ cầu Nghĩa Tân đến hết chợ Nghĩa Tân.	2.000	1.000	
	Từ giáp chợ Nghĩa Tân đến giáp cầu Ông Đắc.	1.500	750	
	Đoạn từ cầu ông Đắc đến giáp thị trấn Quý Nhất.	1.000	500	
	Đường xã:			
	Đường Tân Phú: Từ cầu Nghĩa Tân đến cầu Ông Thạnh.	500		
	Từ giáp cầu ông Thạnh đến giáp xã Nghĩa Phú.	300		
	Đường Tân Thắng: Từ cầu Nghĩa Tân đến giáp ông Bằng.	500		
	Từ ông Bằng đến giáp Nghĩa Thắng.	300		
	Đường xóm, liên xóm rộng:			
	Đường dưới 3 m	250		
	Đường trên 3 m	300		

STT	TÊN ĐƯỜNG - ĐOẠN ĐƯỜNG	VỊ TRÍ		
		1	2	3
14	XÃ NGHĨA THÀNH:			
	Đường tỉnh (490C- đường 55 cũ):			
	Từ giáp xã Nghĩa Tân đến giáp xã Nghĩa Lợi.	1.500	750	350
	Đường xã:			
	Tuyến đường Hoà - Thành - Lợi.	900		
	Tuyến đường sông Phú Lợi (Thành-Lâm-Hải).	900		
	Đường trục xã từ đường 55 đến cầu gốc gạo.	900		
	Các tuyến đường trục xã, liên xã còn lại.	400		
	Đường xóm, liên xóm			
	Dưới 3 m	300		
	Từ 3-5 m	400		
	Trên 5 m	500		
15	XÃ NGHĨA THẮNG:			
	Đường tỉnh (490C- đường 55 cũ):			
	Đoạn từ giáp xã Nghĩa Tân đến nhà ông Toàn Hà	2.000	1.000	
	Đoạn từ nhà ông Toàn Hà đến ngã chợ Bình Lãng	2.200	1.100	
	Đoạn từ ngã chợ đến ngã tư cầu Bình Lãng	3.200		
	Đoạn từ nam cầu Bình Lãng đến đường vào nhà ông Nghĩa	2.200	1.100	
	Đoạn từ đường vào nhà ông Nghĩa đến giáp đường Quân Vinh II	2.000	1.000	
	Đoạn từ đường Quân Vinh II đến giáp Nghĩa Phúc	2.200	1.150	
	Đường xã:			
	Từ ông Quang đến giáp xã Nghĩa Tân.	900	450	
	Tuyến từ chợ Bình Lãng đến cống Quân Vinh 1.	1.000	500	
	Đường Bắc sông Quân Vinh II.	1.000	500	
	Đường trục nhà thờ Quân Vinh	700	350	
	Đường xóm, liên xóm rộng:			
	Dưới 3 m	250		
	Từ 3-5 m	350		
	Trên 5m	400		
16	XÃ NGHĨA LỢI:			
	Đường tỉnh (490C- đường 55 cũ):			
	Từ giáp Nghĩa Thành đến hết nhà ông Quang.	1.500	750	
	Từ nhà ông Nhiên đến giáp cầu Bình Lãng.	1.700		
	Từ nam cầu Bình Lãng đến nhà ông Đắc	2.000	1.000	
	Từ nhà ông Đắc đến cầu Đông Bình.	2.200	1.100	
	Đường xã:			
	Từ ngã tư đường 55 (Ngọc Tĩnh) đến cống Đồ Quan..	850	450	
	Từ Đông Mỹ đến làng Cầu cổ.	450		
	Từ Tràng Sinh đến Sỹ Lạc.	450		
	Đường xóm, liên xóm			
	Dưới 3 m	250		
	Từ 3 - 6 m	300		
	Trên 6 m	450	250	
17	XÃ NGHĨA PHÚC:			

STT	TÊN ĐƯỜNG - ĐOẠN ĐƯỜNG	VỊ TRÍ		
		1	2	3
	Đường tỉnh (490C- đường 55 cũ):			
	Từ giáp xã Nghĩa Thắng đến cầu Đông Bình.	2.700	1.350	700
	Từ cầu Đông Bình đến ngã tư di Rạng Đông.	3.200	1.600	800
	Đường xã:			
	Tuyến đường từ ngã tư Rạng Đông đến Trạm kiểm Lâm.	1.700	850	400
	Đường Thanh niên: từ Trạm kiểm Lâm đến Trạm Hải Đăng	750		
	Đường trục xã từ ngã tư Rạng Đông đến trụ sở UBND xã.	900	450	
	Đường trục xã từ trụ sở UBND xã đến đê biển.	600	300	
	Đường xóm, liên xóm rộng:			
	Dưới 3 m	250		
	Từ 3-5 m	400		
	Trên 5 m	500	250	
18	THỊ TRẤN RẠNG ĐÔNG:			
	Đường tỉnh (490C- đường 55 cũ):			
	Từ cầu Đông Bình đến giáp phòng khám đa khoa.	3.500	1.750	800
	Từ phòng khám đa khoa đến hết Trạm công an Đông Bình.	3.000	1.500	700
	Từ Trạm Công an Đông Bình đến cống Sỹ Lạc.	2.500	1.250	600
	Từ cống Sỹ Lạc đến cầu Đen.	2.000	1.000	500
	Từ cầu Đen đến giáp Nam Điền.	1.500	750	
	Đường huyện:			
	Từ ngã tư Đông bình đến hạt Kiểm Lâm.	1.500	750	
	Từ cống Đen đến giáp xã Nghĩa Hải.	700		
	Từ cống Đen đến cống Tiên phong (đê Đáy).	500		
	Đường nội thị:			
	Đoạn bắc sông Tiên Phong: từ khu 7 đến khu 8	350		
	Từ cống Trung tâm đến Trạm y tế.	450		
	Đường xóm, liên xóm rộng:			
	Có mặt cắt <=3m khu 6,7,8,9,11 và khu KTM 2,3,4,5	250		
	Dưới 3 m	300		
	Trên 3 m	350		
19	XÃ NGHĨA HỒNG:			
	Đường huyện (đường Giây Nhất)			
	Từ giáp xã Nghĩa Lạc đến cống Bá Chi.	1.500		
	Đường trục xã			
	Từ nhà bà Nho đến ngã tư nhà ông Tiếp.	1.000		
	Từ nhà ông Tiếp đến cầu ông Kiểm Nam Phú.	800		
	Từ cống chùa đến cống ông Nhưong.	700		
	Từ nhà ông Tiếp đến đê Đáy.	600		
	Đường xóm, liên xóm rộng:			
	Dưới 3 m	250		
	Từ 3-5m	300		
	Trên 5 m	400		
20	XÃ NGHĨA PHÚ:			
	Đường huyện, đường xã:			

STT	TÊN ĐƯỜNG - ĐOẠN ĐƯỜNG	VỊ TRÍ		
		1	2	3
	Từ cầu Dây Nhất đến cống Hồng Kỳ.	600	300	
	Từ cống Hồng Kỳ đến cống Âm Sa (đê Đáy).	600	300	
	Từ giáp Nghĩa Hồng đến cống Hồng Kỳ	600	300	
	Từ cống Hồng Kỳ đến giáp thị trấn Quý Nhất.	600	300	
	Đường sông Bình Hải (Giáp Nghĩa Hồng-làng Hồng Kỳ).	300		
	Từ cầu Âm Sa đến làng Thuận Hậu	400	250	
	Đường xóm, liên xóm rộng:			
	Dưới 3 m	250		
	Từ 3-5 m	300		
	Trên 5 m	400	250	
21	THỊ TRẤN QUỶ NHẤT			
	Đường Chợ Gạo:			
	Từ giáp xã Nghĩa Tân đến giáp nhà Ông Tâm khu phố 3	1.000	500	250
	Từ nhà Ông Tâm KP3 đến giáp nhà văn hoá khu phố 2	1.500	750	350
	Từ nhà văn hoá KP 2 đến hết chùa Quỳ Nhất.	2.000	1.000	500
	Từ giáp chùa Quỳ Nhất đến đê Đáy.	1.000	500	300
	Đường Phú Lợi:			
	Từ giáp đường chợ gạo (cầu 36) đến giáp xã Nghĩa Phú.	750	430	
	Đường Thông Cù:			
	Từ đường chợ Gạo đến Trạm Điện 2 TT.	1.500	750	400
	Từ Trạm Điện 2 TT đến cầu Ông Tịnh.	1.000	500	300
	Đường trục thị trấn phía bắc đường:			
	Từ cầu ông Châu đến cầu ông Tịnh.	600	300	
	Từ cầu ông Tịnh đến đê Đáy.	300		
	Từ nhà ông Hà đến nghĩa trang Đông Thượng.	300		
	Đường trục thị trấn phía nam đường:			
	Từ Cầu ông Thiệp đến đầu đường Thông Cù.	300		
	Từ đường Thông Cù đến đê Đáy.	300		
	Từ nhà Ông Khanh đến đường Tống Cổ.	300		
	Các tuyến đường thuộc các khu phố			
	Đường Khu phố 9.	300		
	Đường Khu phố 6.	300		
22	XÃ NGHĨA LÂM:			
	Đường huyện, đường xã:			
	Đường Lâm-Hùng-Hải,			
	Đoạn từ cầu Lâm - Hoà đến hết nhà ông Tân.	1.000	500	
	Đoạn từ nhà ông Căn đến giáp Nghĩa Hùng.	1.400	700	
	Đường Lâm Thành			
	Đoạn từ cầu Nguyễn Văn Trỗi đến giáp nhà ông Chiêu.	1.000	500	
	Từ nhà ông Chiêu đến giáp Nghĩa Thành.	800	400	
	Đường Lâm Thành Hải (Phú Lợi)	800	400	
	Đường thống nhất	800	400	
	Đường Văn Lâm:			
	Đoạn từ giáp Nghĩa Thành hết nhà ông Ảnh xóm 12.	800	400	
	Đoạn từ nhà ông Căn đến hết nhà ông Thực xóm 9.	600	300	

STT	TÊN ĐƯỜNG - ĐOẠN ĐƯỜNG	VỊ TRÍ		
		1	2	3
	Đường Khang Lâm			
	Đoạn từ ông Phòng đến hết nhà ông Thiệu xóm 5.	600	300	
	Đoạn từ giáp ông Thiệu đến hết xóm 5.	500	250	
	Đường sông tiêu NĐ5: từ ông Lĩnh đến hết xóm 7.	500	250	
	Đường phía tây sông âm Sa 14.	500	250	
	Đường xóm, liên xóm rộng:			
	Dưới 3 m	250		
	Từ 3 - 5 m	300		
	Trên 5 m	350		
23	XÃ NGHĨA HÙNG:			
	Đường huyện, đường xã:			
	Đường Lâm-Hùng-Hải, Từ giáp Nghĩa Lâm đến hết nhà ông Hùng	1.200	750	
	Từ Nghĩa Trang Liệt sỹ đến giáp xã Nghĩa Hải.	1.000	500	
	Đường xã :			
	Đường trục xã: từ đường Lâm- Hùng- Hải đến giáp xã N. Hải.	1.000	500	
	Từ cầu ông Quý đến nhà bà Huê.	350		
	Từ cầu Tây Hùng đến giáp nhà ông Hình	350		
	Từ nhà ông Hình đến hết nhà ông Quyền	350		
	Từ nhà ông Quyền đến giáp Thị trấn Quý Nhất	350		
	Đường xóm, liên xóm rộng:			
	Dưới 3 m	250		
	Từ 3-5 m	350		
	Trên 5m	450		
24	XÃ NGHĨA HẢI:			
	Đường huyện, đường xã:			
	Đoạn từ giáp xã Nghĩa Hùng đến UBND xã.	1.000	500	
	Đoạn từ Bưu điện văn hoá xã đến cổng Toà.	800	400	
	Đoạn từ cầu ông Hà đến giáp xã Nghĩa Lâm.	500	250	
	Từ giáp Nghĩa Hùng đến giáp TT Rạng Đông.	750	350	
	Đường xóm, liên xóm rộng:			
	Dưới 3 m	250		
	Từ 3 - 5 m	350		
25	XÃ NAM ĐIỀN:			
	Đường huyện, đường xã:			
	Từ chợ Nam Điền đến hết bưu điện Văn hóa xã	1.000	500	
	Từ bưu điện đến UBND xã Nam Điền	800	400	
	Tuyến đường trục xã từ chợ đến hết Ô 1	600	300	
	Từ Ô 1 đến giáp đê Đáy	500	0	
	Đường xóm, liên xóm rộng:			
	Dưới 3 m	250		
	Từ 3 - 5 m	300		
	Trên 5 m	400		



Biểu số: 08

**GIÁ ĐẤT Ở
HUYỆN HẢI HẬU**

STT	TÊN ĐƯỜNG - ĐOẠN ĐƯỜNG	VỊ TRÍ		
		1	2	3
1	THỊ TRẤN CÔN			
	Quốc lộ 21B			
	Từ giáp Hải Tây đến giáp nhà văn hóa TDP 4B	3.000	1.500	750
	Từ nhà văn hóa tổ dân phố 4B đến giáp Hải Chính	2.500	1.250	620
	Đường 488C (Đường 50A cũ)			
	Từ giáp Hải Sơn đến ngã tư nghĩa trang liệt sĩ	1.500	750	370
	Từ ngã tư nghĩa trang liệt sĩ đến hết bến xe Côn	2.500	1.250	620
	Từ giáp bến xe Côn đến giáp Hải Lý	1.500	750	370
	Đường Tây sông Múc			
	Từ nhà văn hoá TT đến cầu Côn trong	2.000	1.000	
	Từ giáp cầu Côn trong đến giáp Hải Tân	1.500	750	
	Đường trục thị trấn			
	Đường từ nhà ông Kiểm (TDP1) đến giáp Hải Cường	700	400	
	Đường liên tổ dân phố	500	300	
	Đường tổ dân phố	300	250	
2	THỊ TRẤN YÊN ĐỊNH			
	Quốc lộ 21B			
	Từ giáp Hải Hưng đến đường vào trạm điện	4.500	2.250	1.120
	Từ đường vào trạm điện đến hết CT CP SXVLXL Hải Hậu	3.500	1.750	870
	Từ giáp Công ty CPVLXL Hải Hậu đến hết mốc giới TT Yên Định	2.500	1.250	620
	Quốc lộ 37 B (Đường 486B, 56 cũ)			
	Từ cầu Yên Định đến hết sân vận động huyện	3.500	1.750	870
	Từ giáp sân vận động huyện đến hết huyện đội	2.500	1.250	620
	Đường Tây sông Múc			
	Từ cầu Yên Định đến giáp Hải Phương	2.500	1.250	
	Đường Đông sông Múc			
	Từ đường sau chợ Yên Định đến giáp Hải Bắc	2.500	1.250	
	Đường tránh Yên Định			
	Từ giáp đường Quốc Lộ 21B đến giáp xã Hải Hưng	2.500	1.250	
	Đường phía tây bờ hồ (từ Ngân hàng đến ngã 4 Đài TT)	2.500	1.250	
	Cụm dân cư đô thị (TDP 1)	2.000		
	Đường liên tổ dân phố	1.000	500	
	Đường tổ dân phố	600	300	
3	THỊ TRẤN THỊNH LONG			
	Đường quốc lộ 21B			
	Từ giáp Hải Châu đến hết QL 21 (trong đê)	2.400	1.200	600
	Đường từ nhà nghỉ Công đoàn đến hết nhà nghỉ Dệt	1.600	800	

STT	TÊN ĐƯỜNG - ĐOẠN ĐƯỜNG	VỊ TRÍ		
		1	2	3
	Đường từ đôn Biên phòng đến giáp đường QL 21	1.800	900	
	Đường tây UB thị trấn từ giáp sông 1-5 đến đê biển	2.000	1.000	
	Đường từ cống 1-5 đến giáp Hải Hoà			
	Từ cống 1-5 đến đài chiến thắng	1.500	750	
	Từ giáp đài chiến thắng đến hết UB thị trấn	2.000	1.000	
	Từ giáp UB thị trấn đến giáp Hải Hoà	1.500	750	
	Đường từ XN cá Ninh Cơ (giáp QL 21B) đến Trạm điện khu 17	2.000	1.000	
	Đường từ HTX Tân Hải ra khu du lịch			
	Từ HTX Tân Hải đến ngã tư Tân Phú	1.200	600	
	Từ ngã tư Tân Phú đến đê biển tuyến I	2.000	1.000	
	Đường từ đài chiến thắng đến ngã ba giáp trường PTTT	1.500	750	
	Đường từ ngã ba trường PTTT đến đê biển	2.000	1.000	
	Đường liên tổ dân phố	700	400	
	Đường tổ dân phố	500	300	
4	HẢI HUNG			
	Đường 21 B			
	Từ giáp Xuân Ninh đến hết nghĩa trang Hải Hung	2.500	1.250	620
	Từ nghĩa trang H.Hung đến giáp đường vào UBND xã	3.000	1.500	750
	Từ đường vào UBND xã đến giáp thị trấn Yên Định	4.000	2.000	1.000
	Từ giáp thị trấn Yên Định đến giáp Hải Quang	2.000	1.000	500
	Đường tránh Yên Định			
	Từ giáp TT Yên Định đến giáp đường QL 21	2.500	1.250	
	Đường trục xã	700	400	
	Đường liên xóm	500	300	
	Đường xóm	300	250	
5	HẢI NAM			
	Quốc lộ 21B			
	Từ cầu chợ Trâu đến giáp Hải Thanh	2.500	1.250	620
	Đường 489 (Đường 51 cũ)			
	Từ giáp Hải Vân đến cầu Thức Hoá	1.500	750	400
	Đường trục xã	700	400	
	Đường liên xóm	500	300	
	Đường xóm	300	250	
6	HẢI VÂN			
	Quốc lộ 21B			
	Từ bảng đường Hải Vân đến cầu chợ Trâu	2.500	1.250	620
	Đường 489 (Đường 51 cũ)			
	Từ giáp Quốc lộ 21B đến giáp Hải Nam	1.500	750	400
	Đường trục xã	700	400	

STT	TÊN ĐƯỜNG - ĐOẠN ĐƯỜNG	VỊ TRÍ		
		1	2	3
	Đường liên xóm	500	300	
	Đường xóm	300	250	
7	HẢI TÂY			
	Quốc lộ 21B			
	Từ giáp Hải Quang đến giáp thị trấn Côn	2.000	1.000	500
	Đường An Đông			
	Từ Quốc lộ 21 đến giáp Hải Đông	1.000	500	
	Đường trục xã	700	400	
	Đường liên xóm	500	300	
	Đường xóm	300	250	
8	HẢI QUANG			
	Quốc lộ 21B			
	Từ giáp Hải Hưng đến giáp Hải Tây	2.000	1.000	500
	Đường 488 C (Đường 50B cũ)			
	Từ giáp Hải Hà đến giáp Hải Đông	800	400	250
	Đường trục xã	700	400	
	Đường liên xóm	500	300	
	Đường xóm	300	250	
9	HẢI CƯỜNG			
	Đường 488C (Đường 50A cũ)			
	Từ giáp Hải Sơn đến giáp Hải Phú	1.000	500	300
	Đường liên xã			
	Đoạn từ giáp Hải Sơn đến giáp Hải Hoà	800	400	
	Đường trục xã	700	400	
	Đường liên xóm	500	300	
	Đường xóm	300	250	
10	HẢI LÝ			
	Đường 488C (Đường 50A cũ)			
	Từ giáp TT Côn đến nhà ông Tuấn	1.500	750	400
	Từ giáp nhà ông Tuấn đến đê biển	1.000	500	300
	Đường trục xã	700	400	
	Đường liên xóm	500	300	
	Đường xóm	300	250	
11	HẢI CHÂU			
	Quốc lộ 21B			
	Từ giáp Hải Hoà đến giáp thị trấn Thịnh Long	2.000	1.000	500
	Đường Phú Ninh Châu			
	Từ giáp Hải Phú đến giáp đường QL 21B	800	400	
	Đường trục xã	700	400	

STT	TÊN ĐƯỜNG - ĐOẠN ĐƯỜNG	VỊ TRÍ		
		1	2	3
	Đường liên xóm	500	300	
	Đường xóm	300	250	
12	HẢI HOÀ			
	Quốc lộ 21B			
	Từ giáp Hải Xuân đến giáp Hải Châu	2.000	1.000	500
	Đường liên xã			
	Đoạn từ giáp Hải Cường đến đường Quốc Lộ 21B	800	400	
	Đường trục xã			
	Đoạn từ giáp đường Quốc Lộ 21B đến cầu trước UBND xã	1.000	500	
	Đường trục xã còn lại	700	400	
	Đường liên xóm	500	300	
	Đường xóm	300	250	
13	HẢI TRIỀU			
	Quốc lộ 21B			
	Từ giáp Hải Xuân đến cống Xuân Hương	2.000	1.000	500
	Đường trục xã	700	400	
	Đường liên xóm	500	300	
	Đường xóm	300	250	
14	HẢI XUÂN			
	Quốc lộ 21B			
	Từ giáp Hải Chính đến giáp Hải Hòa	2.000	1.000	500
	Đường trục xã	700	400	
	Đường liên xóm	500	300	
	Đường xóm	300	250	
15	HẢI CHÍNH			
	Quốc lộ 21B			
	Từ giáp thị trấn Côn đến giáp Hải Xuân	2.000	1.000	500
	Đường trục xã	700	400	
	Đường liên xóm	500	300	
	Đường xóm	300	250	
16	HẢI SƠN			
	Đường 488C (Đường 50A cũ)			
	Từ giáp thị trấn Côn đến giáp Hải Cường	1.000	500	300
	Đường liên xã			
	Từ giáp Hải Long đến Giáp Hải Cường	800	400	
	Đường An Đông			
	Từ giáp Hải Đường đến Giáp Hải Tân	800	400	
	Đường trục xã	700	400	
	Đường liên xóm	500	300	
	Đường xóm	300	250	
17	HẢI GIANG			
	Đường 488C (Đường 50A cũ)			
	Từ giáp Hải Phong đến giáp Sông Ninh	800	400	250

STT	TÊN ĐƯỜNG - ĐOẠN ĐƯỜNG	VỊ TRÍ		
		1	2	3
	Đường trục xã	700	400	
	Đường liên xóm	500	300	
	Đường xóm	300	250	
18	HẢI PHONG			
	Đường 488C (Đường 50A cũ)			
	Từ giáp Hải Phú đến giáp Hải Giang	1.000	500	300
	Đường Trái Ninh (đường 488)			
	Từ giáp đường 488C (Đường 50A cũ) đến giáp Trục Thắng	1.000	500	300
	Đường An Đông			
	Từ giáp Hải Toàn đến giáp Hải Đường	1.000	500	300
	Đường trục xã	700	400	
	Đường liên xóm	500	300	
	Đường xóm	300	250	
19	HẢI TOÀN			
	Đường An Đông			
	Từ giáp Hải An đến giáp Hải Phong	1.000	500	300
	Đường trục xã	700	400	
	Đường liên xóm	500	300	
	Đường xóm	300	250	
20	HẢI PHÚ			
	Đường 488C (Đường 50A cũ)			
	Từ giáp xã Hải Cường đến giáp xã Hải Phong	1.200	600	300
	Đường Trung Hòa			
	Từ nhà ông Đặng đến giáp Hải Đường	1.000	500	300
	Đường liên xã			
	Từ cống bà Riệm đi Hải Ninh đến giáp Hải Châu	700	400	
	Đường trục xã	700	400	
	Đường liên xóm	500	300	
	Đường xóm	300	250	
21	HẢI TÂN			
	Đường Tây sông Múc			
	Từ giáp Hải Phương đến giáp Thị trấn Côn	1.000	500	300
	Đường An Đông			
	Từ giáp Hải Sơn đến cầu Thống Đường	1.000	500	300
	Đường trục xã	700	400	
	Đường liên xóm	500	300	
	Đường xóm	300	250	
22	HẢI LONG			
	Đường liên xã			
	Từ giáp đường 486B (đường 56 cũ) đến giáp Hải Sơn	800	400	

STT	TÊN ĐƯỜNG - ĐOẠN ĐƯỜNG	VỊ TRÍ		
		1	2	3
	Đường trục xã	700	400	
	Đường liên xóm	500	300	
	Đường xóm	300	250	
23	HẢI MINH			
	Đường trục xã			
	Đường từ cầu Đen đến cống Huyện	1.000	500	
	Các đoạn đường trục xã còn lại	700	400	
	Đường liên xóm	500	300	
	Đường xóm	300	250	
24	HẢI BẮC			
	Đường Đông sông Múc (Yên Định đi Hải Trung)			
	Từ giáp Yên Định đến cầu Hải Bắc	1.500	750	
	Từ cầu Hải Bắc đến giáp Hải Trung	1.200	600	
	Đường Tây sông Múc			
	Từ cầu Sắt (mới) qua cầu Hải Bắc đến giáp Hải Trung	1.000	500	
	Đường trục xã	700	400	
	Đường liên xóm	500	300	
	Đường xóm	300	250	
25	HẢI ĐÔNG			
	Đường 488 C (Đường 50B cũ)			
	Từ giáp Hải Quang qua UBND xã đến giáp Hải Tây	800	400	250
	Đường An Đông			
	Từ giáp xã Hải Tây đến hết UBND xã Hải Đông	1.000	500	
	Đường trục xã	700	400	
	Đường liên xóm	500	300	
	Đường xóm	300	250	
26	HẢI PHÚC			
	Quốc Lộ 37B (Đường tỉnh lộ 486B, 56 cũ)			
	Từ giáp xã Hải Hà đến cầu Hà Lạn	2.000	1.000	500
	Đường trục xã	700	400	
	Đường liên xóm	500	300	
	Đường xóm	300	250	
27	HẢI AN			
	Đường An Đông			
	Từ giáp xã Hải Toàn đến đê sông Ninh Cơ	1.000	500	300
	Đường trục xã	700	400	
	Đường liên xóm	500	300	
	Đường xóm	300	250	

STT	TÊN ĐƯỜNG - ĐOẠN ĐƯỜNG	VỊ TRÍ		
		1	2	3
28	HẢI TRUNG			
	Quốc Lộ 37B (Đường tỉnh lộ 486B, 56 cũ)			
	Từ giáp Hải Phương đến giáp Hải Anh	2.000	1.000	500
	Đường Đông sông Múc			
	Từ cống mức 1 đến cầu trạm xá	1.000	500	
	Từ cầu trạm xá đến giáp Hải Bắc	1.200	600	
	Đường Tây sông Múc			
	Từ cầu Mộng Chè qua cầu ông Chung đến giáp Hải Bắc	1.000	500	
	Đường Trung Hòa			
	Từ cầu Đông đến giáp Hải Anh	1.000	500	
	Đường trục xã	700	400	
	Đường liên xóm	500	300	
	Đường xóm	300	250	
29	HẢI NINH			
	Đường liên xã			
	Đường từ cầu Đen đến cống Huyện	700	400	
	Đường trục xã	700	400	
	Đường liên xóm	500	300	
	Đường xóm	300	250	
30	HẢI HÀ			
	Quốc Lộ 37B (Đường tỉnh lộ 486B, 56 cũ)			
	Từ giáp Hải Thanh đến giáp Hải Phúc	2.000	1.000	500
	Đường 488C (Đường 50B cũ)			
	Từ ngã ba giáp đường quốc lộ 37B đến giáp Hải Quang	800	400	
	Đường trục xã	700	400	250
	Đường liên xóm	500	300	
	Đường xóm	300	250	
31	HẢI THANH			
	Đường quốc lộ 21B			
	Phía Đông đường QL 21 (Từ giáp xã Hải Nam đến chợ Cầu)	2.500	1.400	
	Quốc Lộ 37B (Đường tỉnh lộ 486B, 56 cũ)			
	Từ cầu chợ Cầu đến giáp Hải Hà	2.000	1.000	500
	Đường trục xã			
	Giáp đường quốc lộ 37B đến UBND xã	1.200	600	
	Các đoạn đường trục xã còn lại	700	400	
	Đường liên xóm	500	300	
	Đường xóm	300	250	
32	HẢI ANH			
	Quốc Lộ 37B (Đường tỉnh lộ 486B, 56 cũ)			
	Từ giáp Hải Trung đến giáp Trục Đại	2.000	1.000	500
	Đường liên xã			

STT	TÊN ĐƯỜNG - ĐOẠN ĐƯỜNG	VỊ TRÍ		
		1	2	3
	Từ giáp Hải Trung đến giáp Hải Đường	1.000	500	
	Đường trục xã	700	400	
	Đường liên xóm	500	300	
	Đường xóm	300	250	
33	HẢI PHƯƠNG			
	Quốc Lộ 37B (Đường tỉnh lộ 486B, 56 cũ)			
	Từ cầu nhà Xứ đến cầu nghĩa trang (hết sân vận động)	3.500	1.750	875
	Từ cầu nghĩa trang đến giáp Hải Long	2.000	1.000	500
	Đường Tây sông Múc			
	Từ giáp TT Yên Định đến đập Hai đồng	2.000	1.000	500
	Từ đập Hai đồng đến giáp Hải Tân	1.500	750	
	Đường trục xã			
	Từ đường quốc lộ 37B đến trường phổ thông cơ sở	1.000	500	
	Các đoạn đường trục xã còn lại	700	400	
	Đường liên xóm	500	300	
	Đường xóm	300	250	
34	HẢI LỘC			
	Đường trục xã			
	Từ giáp Hải Hà đến giáp Hải Đông	700	400	
	Đường liên xóm	500	300	
	Đường xóm	300	250	
35	HẢI ĐƯỜNG			
	Đường An Đông			
	Đoạn từ giáp Hải Sơn đến giáp Hải Phong	1.000	500	
	Đường liên xã (Đường Trung Hoà)			
	Từ giáp Hải Anh đến giáp Hải Phú	800	400	
	Đường trục xã			
	Đường liên xóm	500	300	
	Đường xóm	300	250	



Biểu số: 09

**GIÁ ĐẤT Ở
XUÂN TRƯỜNG**

STT	TÊN ĐƯỜNG - ĐOẠN ĐƯỜNG	VỊ TRÍ		
		1	2	3
1	XÃ XUÂN VINH			
	Đường 489			
	Từ cầu ông Kiểm đến hết cây xăng Xuân Bôn	1.800	1.000	500
	Từ giáp cây xăng Xuân Bôn đến cầu Nam Điền A	1.500	750	400
	Từ cầu Nam Điền A đến cầu Nam Điền B	1.600	800	400
	Đường trục xã, liên xã			
	Từ cầu UBND xã đến cầu ông Tạ	1.100	550	300
	Từ cầu ông Tạ đến chân đê Nam Hồng	900	450	250
	Từ UBND xã đến chân đê sông Sò	1.100	550	300
	Từ chân đê sông Sò đến đường 489	800	400	250
	Từ UBND xã đến cầu ông Bí xóm 3	1.100	550	300
	Từ cầu ông Bí đến giáp xã Xuân Tiến	1.600	800	400
	Từ cầu Đông đến giáp cầu Miếu Đông	1.300	650	320
	Từ cầu Miếu Đông đến đường 489	1.200	600	300
	Khu vực dân cư còn lại			
	Khu vực 1	600	500	250
	Khu vực 2	500	400	250
	Khu vực 3	400	300	250
2	XÃ XUÂN NGỌC			
	Đường 481			
	Đoạn từ cống Trung Linh đến hết nhà ông Hồng	3.600	1.800	900
	Đoạn từ giáp nhà ông Hồng đến hết nhà ông Hưng	3.000	1.500	750
	Đoạn từ biển Ngân hàng NN&PTNT đến giáp địa phận xã Xuân Hồng	3.000	1.500	750
	Đường trục xã			
	Đoạn từ ngã ba phố Bùi Chu đến cầu UBND xã	3.300	1.650	825
	Từ cầu Xuân Bắc đến Bệnh viện Đa khoa Xuân Trường	1.800	900	450
	Đoạn từ cầu UBND xã đến Núi đá (Nhà thờ Bùi Chu)	1.800	900	450
	Đường liên thôn			
	Từ cầu Trung Linh đến cống Đồng Nê II	2.000	1.000	500
	Từ đường trục xã vào Toà Giám mục Bùi Chu	1.500	750	375
	Khu vực dân cư còn lại			
	Khu vực 1	600	400	300
	Khu vực 2	500	300	250
	Khu vực 3	400	250	
3	XÃ XUÂN TRUNG			
	Đường Xuân Thủy Nam Điền			
	Từ cầu Tùng Lâm đến giáp nhà ông Chính	1.000	500	250
	Từ nhà ông Chính đến giáp nhà ông Chinh	1.200	600	300
	Từ nhà ông Chinh đến giáp cầu UBND xã Xuân Trung	2.400	1.200	600

STT	TÊN ĐƯỜNG - ĐOẠN ĐƯỜNG	VỊ TRÍ		
		1	2	3
	Từ cầu UBND xã Xuân Trung đến giáp nhà ông Thắng	1.500	750	375
	Từ nhà ông Thắng đến giáp cầu Nam Điền A	900	450	250
	Đường Trục xã			
	Từ giáp đường Xuân Thủy Nam Điền đến hết kho xóm 8	1.500	750	375
	Từ nhà ông Khơi đến cầu Đồi	1.200	600	300
	Từ nhà ông Chanh xóm 8 đi cầu cao xóm 6	1.200	600	300
	Từ cầu Đá đến hết Trại chăn nuôi cũ	1.000	500	250
	Khu vực dân cư còn lại			
	Khu vực 1	600	400	300
	Khu vực 2	500	300	250
	Khu vực 3	400	250	
4	XÃ XUÂN PHÚ			
	Đường 50			
	Từ xóm Nam Hòa đến giáp huyện Giao Thủy	900	450	250
	Từ phía nam cống Ngô Đồng đến giáp Huyện Giao Thủy	900	450	250
	Đường trục xã			
	Từ cầu Mới đến cầu ông Kiểm	800	400	250
	Từ cầu ông Kiểm đến giáp xã Xuân Đài	750	350	250
	Từ cống ông Uy đến hết nhà máy nước sạch	700	350	250
	Từ cầu ông Uy đến cầu vào UB xã	900	450	250
	Từ cầu ông Uy đến cống Ngô Đồng	650	350	250
	Từ nhà bà Bằng đến Đê nước	600	325	250
	Từ cầu ông Đình đến xã Xuân Đài	600	300	250
	Khu vực dân cư còn lại	400	300	250
5	XÃ XUÂN CHÂU			
	Đường 481			
	Từ Chợ Đê đến giáp cống số 7	1.000	600	300
	Khu vực dân cư còn lại			
	Khu vực 1	720	450	250
	Khu vực 2	550	300	250
	Khu vực 3	400	250	
6	XÃ XUÂN HỒNG			
	Đường 481			
	Từ giáp xã Xuân Ngọc đến giáp nhà ông Tùng	3000	2000	1000
	Từ nhà ông Tùng đến nhà ông Vũ Hùng	3.500	2000	1000
	Từ nhà ông Nguyễn Hùng đến cầu Đập	4.000	2000	1000
	Đường 50			
	Từ cầu 50 đến cống ông Cờ (Xuân Thủy) khu Cty Trà Đông	4000	2000	1000
	Từ cầu Đập đến hết Đài tưởng niệm	4000	2000	1000
	Từ nhà ông Thảo đến hết nhà ông Tuấn	7000	3500	1750
	Từ nhà ông Án đến hết quán bà Hoa	9000	4500	2250
	Từ nhà ông Vinh đến hết nhà bà Dung	5000	2500	1250
	Từ nhà bà Tuyết đến cầu Nội khu	4000	2000	1000
	Từ cầu Nội khu đến Đò Cựa Gà	1000	500	300

STT	TÊN ĐƯỜNG - ĐOẠN ĐƯỜNG	VỊ TRÍ		
		1	2	3
	Từ nhà bà Nguyệt đến hết nhà ông Thảo	900	450	300
	Từ nhà ông Chu đến Bệnh viện đa khoa Xuân Trường	1800	900	450
	Đường trục xã			
	Từ chợ Hành Thiện đến giáp cầu Phủ	2000	1000	500
	Từ cầu Phủ đến Chùa Keo	1500	750	375
	Từ cầu sang Nội khu đến cầu xóm 1+2	1000	500	300
	Từ cầu xóm 1+2 đến Chùa Keo lên đê	1000	500	300
	Từ nhà ông Hùng đến cầu Đá	1000	500	300
	Từ cầu Đập đến dò Sông	1000	500	300
	Khu vực dân cư còn lại			
	Khu vực 1	900	450	315
	Khu vực 2	630	440	300
	Khu vực 3	440	300	
7	XÃ THỌ NGHIỆP			
	Đường liên xã			
	Từ cầu mới giáp Huyện Giao Thủy đến cầu chợ Cống	1.500	750	
	Đoạn từ chợ Cống đến giáp xã Xuân Phong	800	500	
	Đoạn từ cầu chợ cống đến địa phận xã Xuân Phương	1.200	600	
	Đường trục xã			
	Từ cầu Đông lạnh đến nhà ông Tình	1.000	650	
	Từ nhà ông Tình đến cầu Đò	1.300	700	
	Từ cầu Đò cũ đến cầu Đình Đông	900	500	
	Từ cầu Đình Đông đến cầu xóm 22	900	500	
	Từ cầu Đình Đông đến cầu Nghĩa trang liệt sỹ	900	500	
	Từ HTX Xuân Thọ đến cầu xã Xuân Phú	900	500	
	Từ nghĩa trang liệt sỹ đến cầu sang xóm 12	800	400	
	Đường liên thôn			
	Từ nhà ông Hội xóm 12 đến hết nhà ông Giáp xóm 12	500		
	Từ nhà ông Vỡ xóm 15 đến cầu xóm 16 sang chợ Cống	500		
	Từ nhà ông Tảo xóm 16 đến hết nhà bà Mái xóm 16	500		
	Từ nhà ông Huy xóm 16 đến hết nhà bà Lua xóm 16	500		
	Từ nhà ông Sơn xóm 15 đến hết nhà ông Thực xóm 15	500		
	Từ nhà ông Tiến xóm 15 đến hết nhà ông Sơn xóm 15	500		
	Từ nhà ông Hội xóm 12 đến nhà thờ Thánh mẫu	500		
	Từ nhà ông Việt xóm 12 đến hết nhà ông Hiệp xóm 12	500		
	Từ nhà ông Thăng xóm 10 đến hết nhà ông Hiện xóm 21	500		
	Từ nhà ông Tiến xóm 10 đến hết nhà ông Giang xóm 10	500		
	Từ nhà bà Can xóm 9 đến nhà ông Liệu xóm 6	500		
	Từ trường tiểu học A đến hết nhà ông Tiến xóm 6	500		
	Từ nhà bà Tác xóm 3 đến nhà văn hoá xóm 3	500		
	Từ nhà ông Vy xóm 8 đến nhà ông Oanh xóm 2	500		
	Từ nhà ông Tám xóm 2 đến hết nhà ông Khánh xóm 2	500		
	Từ nhà ông Hải xóm 4 đến hết nhà ông Minh xóm 3	500		
	Khu vực dân cư còn lại			

STT	TÊN ĐƯỜNG - ĐOẠN ĐƯỜNG	VỊ TRÍ		
		1	2	3
	Khu vực 1	600	400	300
	Khu vực 2	500	300	250
	Khu vực 3	400	250	
8	XÃ XUÂN BẮC			
	<i>Đường Xuân Thủy Nam Điện</i>			
	Từ cầu Chéo đến hết nhà mẫu giáo xóm 2 Xuân Bắc	2.000	1.200	600
	Từ nhà ông Bằng đến ngã ba ông Nhật	2.500	1.300	700
	Từ quán ông Tinh đến hết nhà ông Diệm	3.000	2.000	1.000
	Từ giáp nhà ông Diệm đến giáp cầu xóm 10	2.500	1.300	700
	Từ cầu xóm 10 đến nghĩa trang xã Xuân Phương	2.000	1.000	600
	<i>Đường trục xã</i>			
	Từ ngã ba ông Nhật đến hết tiệm vàng Kim Hằng	3.000	1.500	750
	Từ nhà ông Thủy đến cầu Xuân Bắc-Xuân Ngọc	2.000	1.000	600
	Từ UBND xã Xuân Bắc đến giáp cầu xóm 7	800		
	Từ cầu xóm 7 đến hết nhà ông Rân xóm 3	800		
	Từ nhà ông Tài xóm 8 đến nhà văn hoá xóm 11	800		
	Từ giáp nhà văn hoá xóm 11 đến hết nhà ông Đức xóm 9	800		
	<i>Khu vực dân cư còn lại</i>			
	Khu vực 1	800	450	350
	Khu vực 2	600	350	250
	Khu vực 3	400	250	
9	XÃ XUÂN THỦY			
	<i>Đường 50</i>			
	Từ cầu Cờ đến giáp nhà ông Như	1.500	750	400
	<i>Đường Xuân Thủy Nam Điện</i>			
	Từ cầu Cờ đến hết cầu Chéo Xuân Thủy	1.000	500	250
	<i>Đường liên xã Xuân Thủy đi Xuân Phong</i>	1.000	500	250
	<i>Khu vực dân cư còn lại</i>			
	Khu vực 1	700	400	300
	Khu vực 2	600	300	250
	Khu vực 3	500	250	
10	XÃ XUÂN PHƯƠNG			
	<i>Đường Xuân Thủy Nam Điện</i>			
	Từ cầu nghĩa địa ông Tai đến giáp cầu Tùng Lâm	2.400	1.200	600
	<i>Đường Trục xã</i>			
	Từ cầu đá Phú Nhai đi đường Úc đến hết địa giới xã	2.600	1.300	650
	Từ cầu đá Phú Nhai đến cầu Thống Nhất	2.000	1.000	500
	Từ cầu Thống Nhất đến xã Thọ Nghiệp	1.200	600	300
	Từ cầu Thống nhất đi Trại chăn nuôi	1.200	600	300
	Từ cầu Thống nhất đến ngã tư ông Hoà xóm 4	1.000	500	250
	<i>Khu vực dân cư còn lại</i>			

STT	TÊN ĐƯỜNG - ĐOẠN ĐƯỜNG	VỊ TRÍ		
		1	2	3
	Khu vực 1	600	400	300
	Khu vực 2	500	300	250
	Khu vực 3	400	250	
11	XÃ XUÂN ĐÀI			
	<i>Đường 50</i>			
	Từ giáp xã Xuân Thành đến hết cầu ông Ký	1.100	550	300
	Từ cầu ông Ký đến hết Ngân hàng cũ	1.200	600	300
	Từ Ngân hàng cũ đến hết cây xăng ông Tới	1.300	650	350
	<i>Đường trục xã</i>			
	Từ nhà ông Khuê đến cây đa chợ Láng	2.000	1.000	500
	<i>Khu vực dân cư còn lại</i>			
	Khu vực 1	600	400	300
	Khu vực 2	500	300	250
	Khu vực 3	400	250	
12	XÃ XUÂN TÂN			
	<i>Đường 50</i>			
	Từ cầu Láng mới đến hết nhà ông Năm	1.500	750	375
	Từ nhà ông Khâm đến cầu Láng 5	1.200	600	300
	Từ nhà ông Phan đến chân đê Nam Hoà	1.000	500	250
	<i>Đường trục xã</i>			
	Từ cầu Láng mới đến Nghĩa địa An đạo	700	350	250
	Từ cầu Láng mới đến cầu ông Việt	900	450	250
	Từ nhà ông Bằng đến hết nhà ông Duyên	700	350	250
	Từ giáp nhà ông Duyên đến cầu Tân Thành	600	300	250
	Từ cầu ông Việt đến hết nhà ông Sinh	900	450	250
	Từ nhà bà Lạc đến hết nhà ông Quyết	700	350	250
	Từ nhà ông Quyết đến hết đê quốc gia	700	350	250
	Từ cầu ông Việt đến trường cấp I A Xuân Tân	800	400	250
	Từ nhà ông Lương đến hết UBND xã Xuân Tân	800	400	250
	Từ Trạm y tế xã đến hết nhà ông Thế	600	300	250
	Từ nhà ông Thừa đến hết nhà ông Hiến	800	400	250
	Từ cầu Đen đến hết nhà ông Núi	800	400	250
	Từ nhà ông Tuất đến dốc Đê Quốc gia	600	300	250
	Từ nhà ông Lương đến cống Liêu Đông	800	400	250
	Từ Trường Mầm non đến hết nhà ông Phan	900	450	250
	<i>Khu vực dân cư còn lại</i>			
	Khu vực 1	600	400	250
	Khu vực 2	500	300	250
	Khu vực 3	400	250	
13	XÃ XUÂN HOÀ			
	<i>Đường trục xã</i>			
	Từ cầu Trung đến UBND xã	1.200	600	300

STT	TÊN ĐƯỜNG - ĐOẠN ĐƯỜNG	VỊ TRÍ		
		1	2	3
	Từ UBND xã đi xóm 8, xóm 4	1.000	500	250
	Từ UBND xã đi xóm 6	1.000	500	250
	Từ UBND xã đi xóm 10, xóm 15	1.000	500	250
	<i>Khu vực dân cư còn lại</i>			
	Khu vực 1	600	300	250
	Khu vực 2	500	250	
	Khu vực 3	400	250	
14	XÃ XUÂN THƯỢNG			
	Đường 481			
	Từ cầu Đập đến giáp cầu 50	2.500	1.500	1.000
	Từ cầu 50 đến hết nhà ông Toán	3.000	1.700	1.200
	Từ nhà Hỷ đến hết nhà ông Suy xóm 10	2.500	1.250	625
	Từ nhà ông Trường xóm 10 đến hết Chợ Đê	1.500	750	375
	Đường 50			
	Từ cầu 50 đến hết nhà ông Thuận xóm 19	2.500	1.500	1.000
	Đường trục xã			
	Từ cầu chùa đến đường tỉnh lộ 481	1.500	750	400
	Từ nhà ông Ngọc xóm 14 đến cống cao sang đường 50	1.500	750	400
	<i>Khu vực dân cư còn lại</i>			
	Khu vực 1	1.500	750	350
	Khu vực 2	800	400	250
	Khu vực 3	500	250	
15	XÃ XUÂN PHONG			
	Đường 50			
	Từ hàng ông Quỳnh đến giáp xã Xuân Thành	1.000	500	250
	Đường trục xã			
	Từ cầu xóm 17 đến hết ngã ba xóm 11	900	450	250
	Từ trạm biển áp số 2 đến đường 50	600	300	250
	Từ cầu xóm 16 đến hết cầu xóm 5 nhà ông Bình	800	400	250
	Từ nhà ông Thứ đến hết cầu xóm 13	600	300	250
	<i>Khu vực dân cư còn lại</i>			
	Khu vực 1	600	400	300
	Khu vực 2	500	250	250
	Khu vực 3	400	250	
16	XÃ XUÂN THÀNH			
	Đường 50			
	Từ giáp xã Xuân Phong đến đê Hữu Hồng	900	450	250
	Từ ngã ba hàng ông Mong đến hết nhà ông Biếc xóm 6	1000	500	250
	Từ giáp nhà ông Biếc đến đường vào xóm 6	1200	600	300

STT	TÊN ĐƯỜNG - ĐOẠN ĐƯỜNG	VỊ TRÍ		
		1	2	3
	Từ đường vào xóm 6 đến nhà ông Quang, ông Hường	2000	1000	500
	Từ nhà ông Thê, ông Thông đến cầu chợ Cát	2200	1100	550
	Từ cầu chợ Cát đến giáp xã Xuân Đài	1500	750	375
	Đường xã			
	Từ nhà bà Bản xóm 2 đến nhà ông Hy xóm 4	600	300	250
	Từ cầu ông Bôn đến nhà ông Trung xóm 1	540	300	250
	Từ cầu ông Nga xóm 4 đến đê giáp xã Xuân Châu	500	250	
	Từ cầu Đá đến cầu Sắt	800	400	250
	Từ cầu Sắt đến cống Hạ Miêu I	800	400	250
	Từ cầu Sắt đến ngã ba chợ Cát	1000	500	250
	Khu vực giáp chợ Cát Xuyên từ ông Lợi đến ông Tiến	1500	750	400
	Từ nhà ông Thước xóm 6 đến cây đa xã Xuân Phong	800	400	250
	Từ cầu Sắt đến cống Hạ Miêu II	600	400	250
	Từ cầu Tân Thành đến xóm lý xã Xuân Tân	500	400	250
	Từ cống Hạ Miêu 2 đến cống cát	500	400	250
	Khu vực dân cư còn lại			
	Khu vực 1	600	400	300
	Khu vực 2	500	300	250
	Khu vực 3	400	250	
17	XÃ XUÂN KIÊN			
	Đường liên xã, trục xã			
	Đoạn từ xóm 14 đến hết xóm 12 B	2500	1200	700
	Đoạn từ xóm 8 đến giáp xã Xuân Tiến	1200	600	300
	Đoạn từ xóm 8 đến xóm 9	1000	500	300
	Đoạn từ xóm 9 đến hết xóm 12 A	1000	500	300
	Đoạn từ xóm 16 đến hết xóm 12 B	1500	800	400
	Đoạn từ xóm 15 đến hết xóm 19 C	800	400	250
	Đoạn từ cầu ông Huyền đến hết Miếu làng xóm 19B	1000	500	300
	Đoạn từ trường THCS xã đến phía Bắc Cầu Cả	1700	900	400
	Đoạn từ phía Nam Cầu Cả đến cầu xóm 15	1000	500	300
	Đoạn từ đường 32 đến trường THCS xã	1900	1000	500
	Đoạn từ ngã tư vườn vắng đến giáp nhà bà Giám xã Xuân Tiến	900	500	300
	Đoạn sau sân vận động xã	3000	1500	750
	Đường 32 m			
	Từ cầu mới nhà ông Bưởi đến giáp đất TT Xuân Trường về phía cầu Lạc quân	4500	2300	1200
	Từ cầu ông Bưởi đến hết Chùa Kiên Lao	3000	1500	750
	Khu vực dân cư còn lại			

STT	TÊN ĐƯỜNG - ĐOẠN ĐƯỜNG	VỊ TRÍ		
		1	2	3
	Khu vực 1	600	400	300
	Khu vực 2	500	300	250
	Khu vực 3	400	250	
18	XÃ XUÂN TIẾN			
	<i>Đường liên xã</i>			
	Từ cầu Xuân Kiên đến giáp cầu Quàn	3.000	1.500	750
	Từ cầu Quàn đến giáp cầu Tịnh	3.000	1.500	750
	Từ cầu Tịnh đến giáp cầu TT Xuân Trường	2.000	1.000	500
	<i>Đường trục xã (đường 2 bên sông)</i>			
	Từ cầu Chợ đến cầu Đình	2.000	1.000	500
	Từ cầu UBND xã đến trường Mầm non	1.500	750	375
	Từ cầu nghĩa trang đến giáp cầu mới cụm công nghiệp	1.000	500	250
	Từ cầu Quàn đến giáp cầu TT Xuân Trường	2.000	1.000	500
	Từ cầu Đình đến giáp cầu ông Sai	2.000	1.000	500
	Từ cầu ông Cáp đến cầu ông Ngộ	1.000	500	250
	<i>Khu vực dân cư còn lại</i>			
	Khu vực 1	750	400	300
	Khu vực 2	540	300	250
	Khu vực 3	400	250	
19	XÃ XUÂN NINH			
	<i>Quốc lộ 21</i>			
	Từ cầu Kịch đến giáp xã Hải Hưng- H. Hải Hậu	2.500	1.250	600
	Từ chân cầu Lạc Quần đến cầu Mới xóm Tân Hoà	3.000	1.500	750
	<i>Đường Tỉnh lộ</i>			
	Từ chân cầu Lạc Quần đến giáp Công ty CP 27/7	2.500	1.250	625
	Từ Công ty CP 27/7 đến giáp cầu Nghĩa Xá	2.000	1.000	500
	Từ cầu Nghĩa Xá đến giáp cầu Kịch	1.800	900	450
	<i>Đường trục xã</i>			
	Từ cầu nghĩa trang đến hết đường chùa Lạc Quần	1.200	600	300
	Từ cầu Kịch đến hết cầu ông Chiến	1.100	550	275
	Từ gốc đa cầu Nghĩa Xá đến cầu Xuân Dục (ông Xương)	1.200	600	300
	Từ cầu ông Chính đến cầu nghĩa địa Xuân Dục	1.200	600	300
	<i>Khu vực dân cư còn lại</i>			
	Khu vực 1	700	500	350
	Khu vực 2	600	400	300
	Khu vực 3	500	350	250
20	THỊ TRẤN XUÂN TRƯỜNG			
	<i>Đường 32</i>			
	Từ Công ty Hồng Việt đến cầu Trà Thượng	5.000	2.500	1.250

STT	TÊN ĐƯỜNG - ĐOẠN ĐƯỜNG	VỊ TRÍ		
		1	2	3
	Đường tỉnh lộ 481			
	Từ giáp xã Xuân Ninh đến cống Bắc Cầu	3.000	1.500	750
	Từ nhà ông Đức đến hết nhà ông Thọ	4.000	2.000	1.000
	Từ giáp ngã ba Xuân Bảng đến cống Trung Linh	5.000	2.500	1.300
	Đường 489			
	Từ nhà ông Quy đến cống Đầm Sen	4.500	2.300	1.200
	Từ cống Đầm Sen đến nhà bà Hồng tổ 4 (ngã ba cầu Chéo)	2.400	1.200	600
	Từ cầu Chéo đến cầu Kiểm	1.800	900	450
	Đường Liên xã			
	Từ UBND thị trấn đến cầu Hội Khê	2.000	1.000	500
	Từ cầu Hội Khê đến cầu Xuân Tiến	1.800	900	450
	Đường từ cống Đầm Sen đi Xuân Tiến	2.000	1.000	500
	Đường nội thị trấn			
	Từ cống Trà Thượng đến hết đất nhà ông Toàn, nhà ông Chuân	2.500	1.300	650
	Từ nhà ông Tín, ông Thịnh dọc Trà Thượng đến giáp ngõ đi chung vào họ Trần, họ Đoàn	2.500	1.300	650
	Từ chùa Bắc Cầu đến hết nhà ông Bốn (The)	2.000	1.000	500
	Từ HTX đến hết nhà ông Huân tổ 10	1.500	750	375
	Đường 15 m phía trước, sau, tây trường cấp III và phía tây nhà Lưu Niệm	3.000	1.500	750
	Đường 15 m sau Huyện ủy, UBND huyện	3.500	1.800	900
	Đoạn từ nhà văn hoá tổ 4 đến cầu ông Vĩnh tổ 4	1.000	500	250
	Đường 15 m trước Công an huyện	3.000	1.500	750
	Đường 15 m từ TT y tế dự phòng đến đường tỉnh lộ 489	3.000	1.500	750
	Đường 15 m từ nhà ông Kiều đến TT bồi dưỡng chính trị	3.000	1.500	750
	Khu vực dân cư còn lại			
	Khu vực 1	700	400	250
	Khu vực 2	600	400	250
	Khu vực 3	400	250	



Biểu số: 10

**GIÁ ĐẤT Ở
HUYỆN GIAO THỦY**

STT	TÊN ĐƯỜNG - ĐOẠN ĐƯỜNG	Vị Trí		
		1	2	3
1	THỊ TRẤN NGŨ ĐỒNG			
	Đường 486b			
	Đoạn từ cầu Xuất Khẩu đến giáp đường vào chợ	5.000	2.500	1.250
	Đoạn từ đường vào chợ đến ngã tư Cầu Diêm	5.500	2.750	1.350
	Đoạn từ cầu Diêm đến trường PTTH Giao Thủy A	4.000	2.000	1.000
	Đoạn từ PTTH Giao Thủy A đến giáp Cồn Nhất	3.600	1.800	900
	Đường 489			
	Đoạn từ ngã tư cầu Diêm đến giáp ngã tư Bưu Điện	6.000	3.000	1.500
	Đoạn từ Bưu Điện đến bến xe cũ	5.000	2.500	1.250
	Đoạn từ bến xe cũ đến cổng Chúa 2	4.200	2.100	1.050
	Đoạn từ cổng Chúa 2 đến hết bến xe mới	4.500	2.250	1.100
	Đoạn từ bến xe mới đến giáp ngã ba Ngô Đồng	3.400	1.700	850
	Đoạn từ ngã ba Ngô Đồng đến giáp Hoàn Sơn	2.800	1.400	700
	Đoạn từ ngã tư Bưu Điện đến giáp chùa Diêm	4.500	2.250	1.100
	Đoạn từ chùa Diêm đến giáp đền Diêm	4.300	2.150	1.100
	Đoạn từ đền Diêm đến giáp Cty may Thanh Tri	3.700	1.850	900
	Đoạn từ Cty may Thanh Tri đến giáp đê sông Hồng	3.400	1.700	850
	Đoạn từ bến đò đến Giáp cổng Cồn Nhất	2.600	1.300	650
	Đoạn từ ngã tư Bưu Điện đến giáp chợ Hoàn Nhị cũ	2.800	1.400	700
	Đoạn từ cầu Xuất Khẩu đến giáp chợ Hoàn Nhị cũ	2.300	1.150	550
	Đoạn từ chợ Hoàn Nhị cũ đến giáp cầu ông Giám	1.900	950	500
	Đoạn từ bến xe cũ đến giáp đê sông Hồng(khu 3)	2.000	1.000	500
	Đoạn từ bến xe cũ đến giáp cầu Hoàn Nhị	2.000	1.000	500
	Đoạn từ đường 486b (lối vào nhà VH khu 5B) đến giáp đường từ Bưu điện vào chợ cũ	3.500	1.750	850
	Đoạn từ đường 489 cạnh nhà ông Thắng vào chợ	3.500	1.750	850
	Đoạn từ đường 489 cạnh cty Thương mại vào chợ	3.500	1.750	850
	Các khu vực dân cư còn lại			
	Khu vực 1	500	300	250
	Khu vực 2	450	250	
	Khu vực 3	300	250	
2	THỊ TRẤN QUẤT LÂM			
	Đường 489b			
	Đoạn từ ngã ba Giao Thịnh đến giáp cổng Khoáy	2.000	1.000	500
	Đoạn từ ngã ba Giao Thịnh đến giáp cầu 56 Nghĩa trang Quất Lâm	2.500	1.250	625
	Đoạn từ cầu 56 ngoài Nghĩa Trang Quất Lâm đến giáp ngã tư nhà thờ	3.500	1.750	875
	Đoạn từ ngã tư nhà thờ đến đê Trung ương (TDP Cồn Tàu Nam)	4.500	2.250	1.125
	Đoạn từ ngã tư nhà bà Ca đến bưu cục ra đến đê Trung ương (đường 51B cũ)	2.500	1.250	625

STT	TÊN ĐƯỜNG - ĐOẠN ĐƯỜNG	Vị Trí		
		1	2	3
	Đường 486b			
	Đoạn từ ngã tư nhà thờ đến cổng Lò Vôi (Giáp Giao Thịnh)	1.500	750	375
	Đoạn từ ngã ba Giao Thịnh đến giáp xã Giao Phong	2.200	1.150	575
	Các tuyến đường khác			
	Đoạn từ ngã tư nhà xứ Lâm Khang đến giáp Nhà VH Lâm Tiên	1.500	750	375
	Đoạn từ đông Nhà VH Lâm Tiên đến giáp Giao Phong	1.000	500	250
	Đoạn từ nhà ông Chiền TDP Lâm Khang đến nhà ông Xương TDP Lâm Tiên	2.000	1.000	500
	Đoạn từ ông Tuấn xóm Lâm Tiên (phía đông nhà Ô.Xương) đến giáp Giao Phong	1.500	500	250
	Đoạn từ nghĩa trang Lâm Dũng đến giáp nhà ông Hương TDP Lâm Dũng	1.000	500	250
	Đoạn từ nhà ông Hiền đến giáp Giao Phong	800	400	250
	Đoạn từ nhà ông Thuận (Lâm Quý) đến giáp Giao Phong	1.000	500	250
	Từ cổng Thánh Gia đến giáp đất nhà ông Trí TDP Lâm Sơn	1.000	500	250
	Đoạn từ cầu 56 nhà ông Khải TDP Lâm Sơn đến trường THPT Quất Lâm	1.500	750	375
	Đoạn từ tây trường THPT Quất Lâm đến cầu ông Vạn TDP Lâm Sơn	1.000	500	250
	Đoạn từ cây xăng chợ TT đến hết đất nhà ông Bình TDP Lâm Tân	3.000	1.500	750
	Đoạn từ nhà ông Bình đến Bru cục Quất Lâm TDP Lâm Tân	1.500	750	375
	Đoạn từ nhà ông Bình TDP Lâm Tân đến hết cột đèn Lâm Hoà	1.500	750	375
	Đoạn từ Bru cục đến giáp nhà ông Ngọ TDP Lâm Tân	1.000	500	250
	Đoạn từ nhà ông Thiện(Cồn tàu tây)giáp nhà bà Song (Cồn tàu tây)	1.000	500	250
	Đoạn từ nhà bà Song (Cồn tàu tây) đến giáp ông Tường Cồn tàu Nam	1.500	750	375
	Đoạn từ nhà ông Tường (Cồn Tàu Nam) đến hết nhà ông Thu (Cồn Tàu nam)	1.000	500	250
	Đoạn từ nhà ông Thân (Lâm Tân) đến nhà ông Thi (Lâm Tân) (Đường N9)	2.000	1.000	500
	Đoạn từ nhà ông Nam (phía Tây chợ Quất Lâm) đến nhà ông Mai xóm Lâm Thượng	1.000	500	250
	Đoạn từ nhà bà Gấm (TDP Ninh Tiến) đến nhà ông An (TDP Lâm Hạ)	800	400	200
	Các khu vực dân cư còn lại	500	300	250
3	XÃ GIAO THỊNH			
	Đường 489b			
	Đoạn từ cầu Thức Khoá đến giáp đến giáp cổng Khoáy	1.600	800	400
	Đoạn từ giáp đường vào nhà thờ Đức Bà đến giáp cổng Khoáy	1.800	900	450
	Đoạn từ cổng Khoáy đến khu vực ngã ba Giao Thịnh -Quất Lâm	2.000	1.000	500
	Đường 486b			
	Đoạn từ giáp xã Giao Phong đến ngã ba Giao Thịnh- Quất Lâm	2.200	1.100	550
	Đoạn từ giáp TT Quất Lâm đến cầu Hà Lạn	1.300	650	300
	Đường trục xã			
	Đường trung tâm xã xóm 9	1.000	500	250
	Các khu vực dân cư còn lại			
	Khu vực 1	800	400	250
	Khu vực 2	600	400	250
	Khu vực 3	400	250	
4	XÃ GIAO TIỀN			
	Đường 489			

STT	TÊN ĐƯỜNG - ĐOẠN ĐƯỜNG	Vị Trí		
		1	2	3
	Từ cầu Xi Măng đến giáp cầu Thọ Nghiệp	1.200	600	300
	Từ cầu Thọ Nghiệp đến hết Trạm điện 35kv	1.200	600	300
	Từ Trạm điện đến giáp Hoàn Sơn	1.000	500	300
	Đường Tiến Hải			
	Đoạn ngã ba Hoàn Nha đến giáp ngã ba ông Điền (xóm 5 Quyết Tiến)	850	500	300
	Đoạn từ ngã ba ông Điền (xóm 5 Quyết Tiến) giáp Hoàn Sơn	800	500	300
	Các khu vực dân cư còn lại			
	Khu vực 1	500	400	250
	Khu vực 2	400	250	
	Khu vực 3	300	250	
5	XÃ HOÀNH SON			
	Đường 489			
	Đoạn từ giáp xã Giao Tiến đến XN Máy kéo	1.200	600	300
	Đoạn từ XN Máy Kéo đến giáp cầu ông Bảng	2.000	1.000	500
	Đoạn từ cầu ông Bảng đến giáp TT Ngô Đồng	2.500	1.250	600
	Đường 486B			
	Đoạn từ cầu Xuất Khẩu đến giáp cầu Giao Hà	5.000	2.500	1.250
	Đoạn từ cầu Giao Hà đến giáp trường Dân lập	4.000	2.000	1.000
	Đoạn từ trường Dân lập đến giáp Giao Nhân	3.000	1.500	750
	Đường Tiến Hải			
	Đoạn từ giáp Giao Tiến đến giáp công Hoàn Thu	1.000	500	250
	Đoạn từ công Hoàn Thu đến giáp đình Hoàn Lộ	1.500	750	350
	Đoạn từ đình Hoàn Lộ đến giáp xã Giao Nhân	1.500	750	350
	Đường trục xã			
	Đoạn từ Cầu Xuất Khẩu đến hàng ông Hà xóm 12	1.000	500	250
	Đoạn từ đường 489 đến đường Tiến Hải	800	400	250
	Đoạn từ nhà ông Hanh xóm 12 đến nhà ông Huỳnh xóm 12	800	400	250
	Đoạn từ đường 489 đến cầu ông Giám xóm 12	800	400	250
	Đoạn từ đường Tiến Hải đến cầu UBND xã	800	400	250
	Đoạn từ đường 489 đến nhà bà Sinh xóm 12	800	400	250
	Các khu dân cư còn lại			
	Khu vực 1	500	300	250
	Khu vực 2	400	250	
	Khu vực 3	300	250	
6	XÃ HỒNG THUẬN			
	Đường 489			
	Đoạn từ cống Cồn Nhất đến hết Cty CP VLXD	900	450	250
	Đoạn từ hết cống Cồn Nhi đến giáp UBND xã	1.000	500	250
	Đoạn từ UBND xã đến giáp nhà ông Thành xóm 6	1.000	500	250
	Đoạn từ xóm 6 đến giáp trường THPT Giao Thủy C	1.500	750	350
	Đường từ trường THPT Giao Thủy C đến giáp Giao Thanh	2.000	1.000	500
	Đoạn từ ngã ba đại đồng đi cầu ông Biều sang Giao Lạc	1.000	500	250
	Đoạn từ cầu Đa khoa Đại đồng đi Giao Thanh	1.000	500	250
	Các khu dân cư còn lại			

STT	TÊN ĐƯỜNG - ĐOẠN ĐƯỜNG	Vị Trí		
		1	2	3
	Khu vực 1	600	350	250
	Khu vực 2	400	250	
	Khu vực 3	300	250	
7	XÃ GIAO THANH			
	Đường 489			
	Đoạn từ cầu Giao Thanh đến giáp Giao An	1.500	750	350
	Đường trục xã			
	Đoạn từ đường 489 đến trường Mầm non	1.000	500	250
	Đoạn từ trường Mầm non đến cầu CA5	1.200	600	300
	Đoạn từ cầu CA5 đi Giao Hương	800	400	250
	Đoạn từ cầu chợ CA7 đi xóm Thanh Minh	600	300	250
	Đoạn từ cầu CA 7 đến cầu Thanh Giáo	1.200	600	300
	Đoạn từ giáp xã Hồng Thuận đến hết xóm Thanh Giáo	600	300	250
	Đoạn từ đường 489 đến công CA9	500	300	250
	Đoạn từ cầu CA 7 đến nhà Thành Hạnh xóm Thanh Tân	1.000	500	300
	Đoạn từ nhà ông Việt Huyền đến nhà Cảng Tơ xóm Thanh Nhân	1.000	500	300
	Các khu dân cư còn lại			
	Khu vực 1	500	300	250
	Khu vực 2	400	250	
	Khu vực 3	300	250	
8	XÃ GIAO AN			
	Đường 489			
	Đoạn từ giáp xã Giao Thanh đến trường Mầm non xóm 2	1.500	750	350
	Đoạn từ trường Mầm non xóm 2 đến đê Trung ương	1.100	550	250
	Đường trục xã			
	Đường trục I			
	Đoạn từ nhà ông Khuông xóm 14 đến nhà bà Kết xóm 11	1.500	750	350
	Đoạn từ nhà bà Kết xóm 11 đến nhà bà Kiểm xóm 7	2.000	1.000	500
	Đoạn từ nhà bà Kiểm đến nhà ông Châu xóm 3	1.500	750	350
	Đường trục II			
	Đoạn từ nhà ông Toàn xóm 12 đến nhà bà Ngũ xóm 12	600	300	250
	Đoạn từ nhà ông Khắc xóm 12 đến nhà ông Hãn xóm 5	800	400	250
	Đoạn từ nhà ông Huyền xóm 5 đến nhà bà Mô xóm 1	600	300	250
	Đường trục III từ nhà ông Phương xóm 22 đến nhà ông Công xóm 19	600	300	250
	Các khu dân cư còn lại			
	Khu vực 1	500	300	250
	Khu vực 2	400	250	
	Khu vực 3	300	250	
9	XÃ GIAO NHÂN			
	Đường 486b			
	Đoạn giáp Hoàn Sơn đến giáp dong ông Giao	3.000	1.500	750

STT	TÊN ĐƯỜNG - ĐOẠN ĐƯỜNG	Vị Trí		
		1	2	3
	Đoạn từ dong ông Giao đến ngã tư chợ Bể	3.200	1.600	800
	Đoạn từ ngã tư chợ Bể đến giáp dong ông Thu	3.000	1.500	750
	Đoạn từ dong ông Thu đến giáp xã Giao Châu	2.800	1.400	700
	Đường Tiên Hải			
	Đoạn từ giáp Hoàn Sơn đến giáp cầu Vòm	1.500	750	350
	Đoạn từ cầu Vòm đến giáp đập Chợ Bể	1.800	900	450
	Đoạn từ Đập Chợ Bể đến hết nhà bà Du (xóm 8)	1.200	600	300
	Đoạn từ nhà ông Thần (xóm 8) đến hết nhà ông Hiền (xóm 7)	1.000	500	250
	Đoạn từ nhà ông Hiền (xóm 7) đến giáp Giao Hải	800	500	250
	Các điểm dân cư còn lại			
	Khu vực 1	500	300	250
	Khu vực 2	400	250	
	Khu vực 3	300	250	
10	XÃ GIAO CHÂU			
	Đường 486b			
	Đoạn giáp Giao Nhân đến cầu Tiên Trường	2.400	1.200	600
	Đoạn từ cầu Tiên Trường đến giáp dong ông Tới	2.500	1.250	600
	Đoạn từ dong ông Tới đến giáp cầu Sa Châu	2.800	1.400	700
	Đoạn từ cầu Sa Châu đến giáp cầu ông Vy	2.400	1.200	600
	Đoạn từ cầu ông Vy đến giáp xã Giao Yên	2.200	1.100	550
	Các điểm dân cư còn lại			
	Khu vực 1	500	300	250
	Khu vực 2	400	250	
	Khu vực 3	300	250	
11	XÃ GIAO YÊN			
	Đường 486b			
	Đoạn từ Giao Châu đến UBND xã Giao Yên	2.500	1.250	600
	Đoạn từ UBND xã đến giáp Trường PTTH Giao Thủy B	3.000	1.500	750
	Đoạn từ Trường THPT Giao Thủy B đến cây xăng nhà ông Hiền	2.000	1.000	500
	Đoạn từ cây xăng nhà ông Hiền đến giáp Giao Phong	1.500	750	350
	Đường trục xã			
	Đường đi xã Bạch Long: đoạn từ ngã tư đến chợ Vọng	2.000	1.000	500
	Đoạn từ chợ Vọng đến công chào xã Bạch Long	1.400	700	350
	Đường đi xã Giao Tân khu xóm 5	700	350	250
	Đường liên xóm từ giáp xã Giao Châu đến đường dong nhà ông Trà xóm 15	800	400	250
	Các khu vực dân cư còn lại			
	Khu vực 1	600	300	250
	Khu vực 2	400	250	
	Khu vực 3	300	250	
12	XÃ GIAO PHONG			
	Đường 486b			

STT	TÊN ĐƯỜNG - ĐOẠN ĐƯỜNG	Vị Trí		
		1	2	3
	Đoạn giáp xã Giao Yên đến thổ ông Khoa xóm Lâm Quan	1.600	800	400
	Đoạn từ thổ ông Tuyên Lâm Hoan đến thổ bà Bách xóm Lâm Tiến	1.800	900	450
	Đoạn từ thổ ông Tuấn xóm Lâm Tiến đến thổ ông Thư xóm Lâm Phú	1.600	800	400
	Đoạn từ thổ bà Lâm xóm Lâm Phú đến giáp xã Giao Thịnh, TT Quất Lâm	1.800	900	450
	Các khu vực dân cư còn lại			
	Khu vực 1	1.000	500	250
	Khu vực 2	700	300	250
	Khu vực 3	500	300	250
13	XÃ GIAO HẢI			
	Đường Tiên Hải			
	Đoạn từ Giao Nhân đến nhà ông Huyền xóm 16	900	450	250
	Đoạn từ nhà ông Chư xóm 16 đến hết xóm 18	1.000	500	250
	Đoạn từ nhà ông Còn xóm 14 đến hết nhà ông Viên xóm 12	1.300	650	300
	Đoạn từ nhà ông Giao xóm 12 đến giáp đê dự phòng	1.000	500	250
	Đoạn từ đê dự phòng đến Trung ương	800	400	250
	Đường trục xã			
	Đoạn từ nhà ông Dương xóm 12 đến cầu xóm 6	1.000	500	250
	Đoạn từ UBND xã đến nhà ông Tuấn xóm 3	1.000	500	250
	Đoạn từ nhà ông Sơn xóm 6 đến nhà ông Quang xóm 4	900	450	250
	Đoạn từ nhà ông Tuấn xóm 3 đến nhà ông Hiền xóm 3	900	450	250
	Các khu vực dân cư còn lại			
	Khu vực 1	600	400	250
	Khu vực 2	500	300	250
	Khu vực 3	400	250	
14	XÃ BÌNH HOÀ			
	Đường Bình Xuân			
	Đoạn từ cầu Diêm đến giáp cầu ông Nhuệ xóm 2	1.300	650	300
	Đoạn từ cầu ông Nhuệ xóm 2 đến giáp cầu ông Vững xóm 5	1.000	500	300
	Đoạn từ cầu ông Vững xóm 5 đến giáp cầu ông Sung xóm 7	800	400	250
	Đoạn từ cầu ông Sung xóm 7 đến giáp cầu Thống Nhất	700	350	250
	Đường liên thôn			
	Đoạn từ nhà ông Ngộ đến xóm 3 cầu ông Phán xóm 15	600	300	250
	Đoạn từ cầu ông Phán xóm 15 đến đường Bình Lạc	600	300	250
	Từ cầu Diêm đến cầu ông Ngọc xóm 16	1.000	500	250
	Từ cầu ông Ngọc xóm 16 đến cầu ông Thăng xóm 12	600	300	250
	Từ cầu ông Thăng xóm 12 đến cầu ông Nhàn xóm 11	500	300	250
	Các khu vực dân cư còn lại			
	Khu vực 1	500	300	250
	Khu vực 2	400	250	
	Khu vực 3	250		
15	XÃ GIAO XUÂN			

STT	TÊN ĐƯỜNG - ĐOẠN ĐƯỜNG	Vị Trí		
		1	2	3
	Đường Bình Xuân			
	Đoạn từ cầu Thống Nhất đến giáp Thị Tứ (nhà ông Cửu)	1.300	650	300
	Đoạn Thị tứ (từ nhà ông Cửu đến Trạm xã, từ ngã tư đến cây Đề)	1.600	800	400
	Từ cầu Trạm xá đến cầu Bà Rính	1.200	600	300
	Từ cầu Bà Rính đến đê Trung Ương	800	400	250
	Các khu vực dân cư còn lại			
	Khu vực 1	700	350	250
	Khu vực 2	500	300	250
	Khu vực 3	400	250	
16	XÃ GIAO LẠC			
	Đường liên xã			
	Đường trục xã từ Hồng Thuận đến cầu ông Hạ	800	400	250
	Đường đi Giao Xuân từ UBND xã đến bến xe	800	400	250
	Đoạn từ bến xe đến Giao Xuân	600	300	250
	Đoạn từ cầu ông Hạ đến đê trung ương	600	300	250
	Các khu vực dân cư còn lại			
	Khu vực 1	500	300	250
	Khu vực 2	400	250	
	Khu vực 3	300	250	
17	XÃ GIAO HÀ			
	Đường liên xã			
	Đoạn từ trường THCS đến Đền công đập	800	400	250
	Các khu vực dân cư còn lại			
	Khu vực 1	500	300	250
	Khu vực 2	400	250	
	Khu vực 3	300	250	
18	XÃ GIAO THIÊN			
	Đường liên xã			
	Đoạn từ trung tâm xã đến Giao An	800	400	250
	Các khu vực dân cư còn lại			
	Khu vực 1	500	300	250
	Khu vực 2	400	250	
	Khu vực 3	300	250	
19	XÃ GIAO HƯƠNG			
	Các khu dân cư còn lại			
	Khu vực 1	500	300	250
	Khu vực 2	400	250	
	Khu vực 3	300	250	
20	XÃ GIAO LONG			
	Các khu dân cư còn lại			

STT	TÊN ĐƯỜNG - ĐOẠN ĐƯỜNG	Vị Trí		
		1	2	3
	Khu vực 1	500	300	250
	Khu vực 2	400	250	
	Khu vực 3	300	250	
21	XÃ BẠCH LONG			
	Đường trục xã			
	Đoạn từ cổng chào xã đến ngã tư cổng Kem	800	600	400
	Đoạn từ ngã tư cổng Kem đến thỏ ông Chiêu đội 5	700	500	300
	Đoạn từ thỏ ông Chiêu đội 5 đến thỏ ông Thơ đội 5	800	600	400
	Đoạn từ ngã tư cổng Kem đến thỏ ông Huệ đội 10	700	500	300
	Đoạn từ thỏ ông Huệ đội 10 đến trường Mầm non Sơn Ca	800	600	400
	Các khu dân cư còn lại			
	Khu vực 1	500	300	250
	Khu vực 2	400	250	
	Khu vực 3	300	250	
22	XÃ GIAO TÂN			
	Các khu dân cư còn lại			
	Khu vực 1	1.000	500	250
	Khu vực 2	800	400	250
	Khu vực 3	500	300	250

**GIÁ ĐẤT KHU DU LỊCH****I- Khu du lịch Quất Lâm:****- Đường trục 2:**

+ Lô 20, 21, 22, 23, 24, 25, 26, 27, 28, 29, 30:	600.000 đ/m ²
+ Lô 31, 33, 34, 35, 36, 37	250.000 đ/m ²
+ Lô 32:	500.000 đ/m ²

- Đường trục 3:

+ Lô 38:	250.000 đ/m ²
+ Lô 39, 40:	400.000 đ/m ²

- Đường trục 4:

+ Lô 41: Từ giáp đường 489B về phía Tây 200 m đầu tiên:	600.000 đ/m ²
Đoạn còn lại:	500.000 đ/m ²
+ Lô 42: Từ giáp đường 489B về phía Đông 100 m đầu tiên:	600.000 đ/m ²
Đoạn còn lại:	500.000 đ/m ²
+ Lô 43:	500.000 đ/m ²
+ Lô 46: Từ giáp đường 489B về phía Đông 200 m đầu tiên:	600.000 đ/m ²
Đoạn còn lại:	500.000 đ/m ²

- Các vị trí còn lại có giá là: 250.000 đ/m².

(Vị trí theo bản đồ quy hoạch khu nghỉ mát tắm biển thị trấn Quất Lâm lập năm 2005)

II- Khu du lịch Thịnh Long:

- Đường tuyến 1 (từ đê đến cuối bãi 2):	500.000 đ/m ²
- Đường tuyến giữa (từ đê đến cuối bãi 2):	250.000 đ/m ²

**GIÁ ĐẤT SẢN XUẤT KINH DOANH PHI NÔNG NGHIỆP****(Giá đất sản xuất kinh doanh tại các khu công nghiệp, cụm công nghiệp)**

Đơn vị: đồng

TT	KHU CÔNG NGHIỆP - CỤM CÔNG NGHIỆP	Đơn giá năm 2014
I	TP NAM ĐỊNH	
1.1	Giá cho thuê đất Cụm Công nghiệp An Xá thành phố Nam Định	
	<i>Mức 1: Gồm các lô: 8, 9, 10, 43, 44, 45, 46, 47</i>	700.000
	<i>Mức 2:</i>	520.000
	* Lô số 1, 2A, 2B, 3, 4, 5, 6, 7 (08 lô).	
	* Từ lô số 15 đến lô số 42 (28 lô).	
	* Lô 51, 55, 56, 58, 59, 61, 62, 64, 66, 67, 70, 71, 74, 76, 91B	
	* Phần diện tích đất công nghiệp thuộc đường D3 (đã được điều chỉnh quy hoạch từ đất giao thông thành đất công nghiệp) liền kề các lô 37, 38, 39, 40, 70, 71.	
	<i>Mức 3:</i>	310.000
	* Các lô: 11, 12, 13, 14, 48, 49, 50, 52, 53, 54, 57, 60, 61-1, 63, 68, 69, 72, 73, 75, 77, 78, 79, 80, 81, 82, 83, 84, 85, 86, 87, 88, 89, 90	
	* Phần diện tích đất công nghiệp thuộc đường D1 (đã được điều chỉnh quy hoạch từ đất giao thông thành đất công nghiệp) liền kề các lô 11, 12, 13, 14, 48, 49, 50, 78.	
	* Phần diện tích đất công nghiệp thuộc đường D3 (đã được điều chỉnh quy hoạch từ đất giao thông thành đất công nghiệp) liền kề các lô 72, 73	
1.2	Giá cho thuê đất Khu Công nghiệp Hoà Xá thành phố Nam Định	
	<i>Mức 1: Gồm các lô: D4, D5, E, E5, E6, E7, E8, E9, E12, E13, G1, G2, G5, H1, H2, H3, H4, H5, I1, I2, N8, N9, P1.</i>	1.140.000
	<i>Mức 2 : Gồm các lô: A1, A2, A3, A4, A5, A14, B1, B2, B3, D1, D3, G3, G4, G7, K1, K2, K3, K4, L2, L4, M4, M5, M6, M7, M8, M9, M10, M11, N4, P2,P3, P4, P5, R1, R2, R3, R4, R5, R6, E7, T1, T2, T3, T4</i>	800.000



TT	KHU CÔNG NGHIỆP - CỤM CÔNG NGHIỆP	Đơn giá / năm 2014
	<i>Mức 3</i> : Gồm các lô: A0, A6, A7, A8, A9, A10, A11, A12, A13, B4, B5, C0, C1, C2, C3, D1, E1, E2, E3, E4, E10, G6, G8, H6, H7, H8, H9, H10, I3, L1, L3, M1, M2, M3, M12, M13, N1, N2, N3, N4, N5, N6, N7, O1, O2, O3, O4, O5, O6, O7, Q, S1, S2, S3, S4, S5, S6, S7, S	550.000
II	MỸ LỘC	
	Giá cho thuê đất Khu công nghiệp Mỹ Trung	
2.1	- Tuyến đường D-2, D-5, N4, N7	900.000
2.2	- Tuyến đường D-1, D-3, D-4	700.000
2.3	- Các tuyến đường còn lại	500.000
	<i>Ghi chú: Mặt cắt tính theo bản đồ quy hoạch hệ thống đường giao thông khu công nghiệp Mỹ Trung - tỉnh Nam Định kèm theo quyết định phê duyệt điều chỉnh quy hoạch số 3040/QĐ - UBND ngày 31/12/2010 của UBND tỉnh Nam Định</i>	
III	VỤ BẢN	
3.1	Giá cho thuê đất Cụm CN Trung Thành	600.000
3.2	Giá cho thuê đất Cụm CN Quang Trung	600.000
3.3	Giá cho thuê đất Khu công nghiệp Bảo Minh	
	- Mặt cắt 1-1 (tuyến đường trục chính 30m tính cả vỉa hè)	900.000
	- Mặt cắt 2-2; 3-3; 5-5	700.000
	- Mặt cắt còn lại	500.000
	<i>Ghi chú: Mặt cắt tính theo bản đồ phê duyệt điều chỉnh quy hoạch sử dụng đất khu công nghiệp Bảo Minh kèm theo quyết định số 36/QĐ UBND ngày 12/1/2010 của UBND tỉnh Nam Định</i>	
IV	Ý YÊN	
4.1	Giá cho thuê đất Cụm công nghiệp làng nghề thương mại dịch vụ phía Nam thị trấn Lâm - Ý Yên	
	19 lô dịch vụ giáp đường 57A từ M28 đến M60 và các ô M20, M22	2.500.000
	23 lô dịch vụ dãy 2, từ ô M27 đến ô M63 và các lô M11, M25, M19, M21	1.800.000
	10 lô sản xuất, từ ô số 1 đến ô số 10, giáp đường 43m	2.300.000
	20 lô sản xuất, từ ô số 11 đến ô số 30 giáp đường 20,5m	1.300.000
	20 lô sản xuất, từ ô số 31 đến ô số 50 giáp đường 20,5m	900.000

TT	KHU CÔNG NGHIỆP - CỤM CÔNG NGHIỆP	Đơn giá năm 2014
4.2	Giá cho thuê đất Cụm công nghiệp La Xuyên xã Yên Ninh	1.050.000
4.3	Giá cho thuê đất Cụm công nghiệp tập trung xã Yên Xá	
	Các lô đường trục xã	1.500.000
	Các lô còn lại	900.000
V	NGHĨA HƯNG	
	Giá cho thuê đất Cụm công nghiệp Nghĩa Sơn	400.000
VI	TRỰC NINH	
6.1	Giá cho thuê đất Cụm công nghiệp thị trấn TT Cổ Lễ	
	Dãy 1	1.275.000
	Dãy 2	1.100.000
	Dãy 3	900.000
	Dãy 4	700.000
	Đất Cụm CN không chia lô, không có đường nội bộ	700.000
6.2	Giá cho thuê đất Cụm công nghiệp thị trấn Cát Thành	
	- Đất bãi ngoài đê	250.000
	- Đất trong đê	300.000
6.3	Giá cho thuê đất Cụm công nghiệp Trục Hùng	
	- Đất bãi ngoài đê	250.000
	- Đất trong đê	300.000
VII	XUÂN TRƯỜNG	
7.1	Giá cho thuê đất Cụm công nghiệp xã Xuân Bắc	1.000.000
7.2	Giá cho thuê đất Cụm công nghiệp xã Xuân Tiến	1.000.000
7.3	Giá cho thuê đất Cụm công nghiệp TT Xuân Trường (<i>sau UBND huyện</i>)	1.000.000
7.4	Giá cho thuê đất Cụm công nghiệp TT Xuân Trường (<i>Ngoài bãi sông Ninh Cơ</i>)	300.000
VIII	NAM TRỰC	
8.1	Giá cho thuê đất cụm công nghiệp Vân Chàng	1.250.000
8.2	Giá cho thuê đất cụm công nghiệp Đồng Côi	1.250.000

TT	KHU CÔNG NGHIỆP - CỤM CÔNG NGHIỆP	Đơn giá năm 2014
IX	HẢI HẬU	
9.1	Cụm Công nghiệp Hải Phương	500.000
9.2	Cụm Công nghiệp Hải Minh	500.000
9.3	Cụm Công nghiệp Thịnh Long	500.000
9.4	Đất sản xuất kinh doanh nằm ngoài đê thuộc thị trấn Thịnh Long (đoạn từ giáp xã Hải Châu đến hết đường quốc lộ 21B)	500.000

+ Đối với đất sản xuất kinh doanh phi nông nghiệp ngoài các khu, cụm công nghiệp:
Được tính bằng 55% mức giá đất ở cùng loại tương ứng. các lô đất có chiều sâu từ 30m trở lên được chia ra các vị trí để tính giá theo nguyên tắc vị trí 1 là 30m đầu, vị trí thứ 2 trở đi tính 30m tiếp theo.

Giá đất dịch vụ Khu công nghiệp Bảo Minh:	đồng/m ²
Giá đất dịch vụ thuộc xã Liên Bảo:	1.500.000
Giá đất dịch vụ thuộc xã Liên Minh:	1.500.000
Giá đất dịch vụ thuộc xã Kim Thái:	1.000.000
Giá đất dịch vụ khu văn hóa Trần phùng Lộc Vượng:	
Mặt cắt đường 13m :	4.000.000
Mặt cắt đường 16m :	5.000.000
Mặt cắt đường 20,5m :	6.000.000