

CỘNG HÒA XÃ HỘI CHỦ NGHĨA VIỆT NAM
Độc lập- Tự do - Hạnh phúc



THIẾT KẾ BẢN VẼ THI CÔNG

TẬP 2: BẢN VẼ THIẾT KẾ THI CÔNG

UBND PHƯỜNG ĐỒNG XOÀI
PHÒNG KINH TẾ, HẠ TẦNG VÀ ĐÔ THỊ

THẨM ĐỊNH

Theo văn bản số: 23 / TD-CTHT&ĐT


Ngày 24 tháng 1 năm 2026

Người thẩm định ký tên:

CÔNG TRÌNH: CẢI TẠO, NÂNG CẤP MỞ RỘNG ĐƯỜNG TỪ QUỐC LỘ 14 ĐẾN CẦU XÓM BUNG (ĐƯỜNG VÀO CHÙA THANH TIẾN).

ĐỊA ĐIỂM XÂY DỰNG: PHƯỜNG ĐỒNG XOÀI, TỈNH ĐỒNG NAI.

CHỦ ĐẦU TƯ: PHÒNG KINH TẾ HẠ TẦNG VÀ ĐÔ THỊ PHƯỜNG ĐỒNG XOÀI.



THUAN LOC

ĐƠN VI TƯ VẤN: CÔNG TY TNHH TƯ VẤN XÂY DỰNG
THUẬN LỘC.

Địa chỉ: ĐƯỜNG PHÚ RIỀNG ĐỎ- PHƯỜNG BÌNH PHƯỚC – TỈNH ĐỒNG NAI.

☎: 0896.484.237

Email: tvxdthuanloc2012@gmail.com

CÔNG TY TNHH THƯƠNG MẠI PHÚ LỘC BÌNH PHƯỚC

ĐÃ THẨM TRA

Theo văn bản số: 01 / TT-PLBP

Ngày 16 tháng 1 năm 2026

Ký tên: Đỗ Văn

ĐỒNG NAI, NĂM 2025



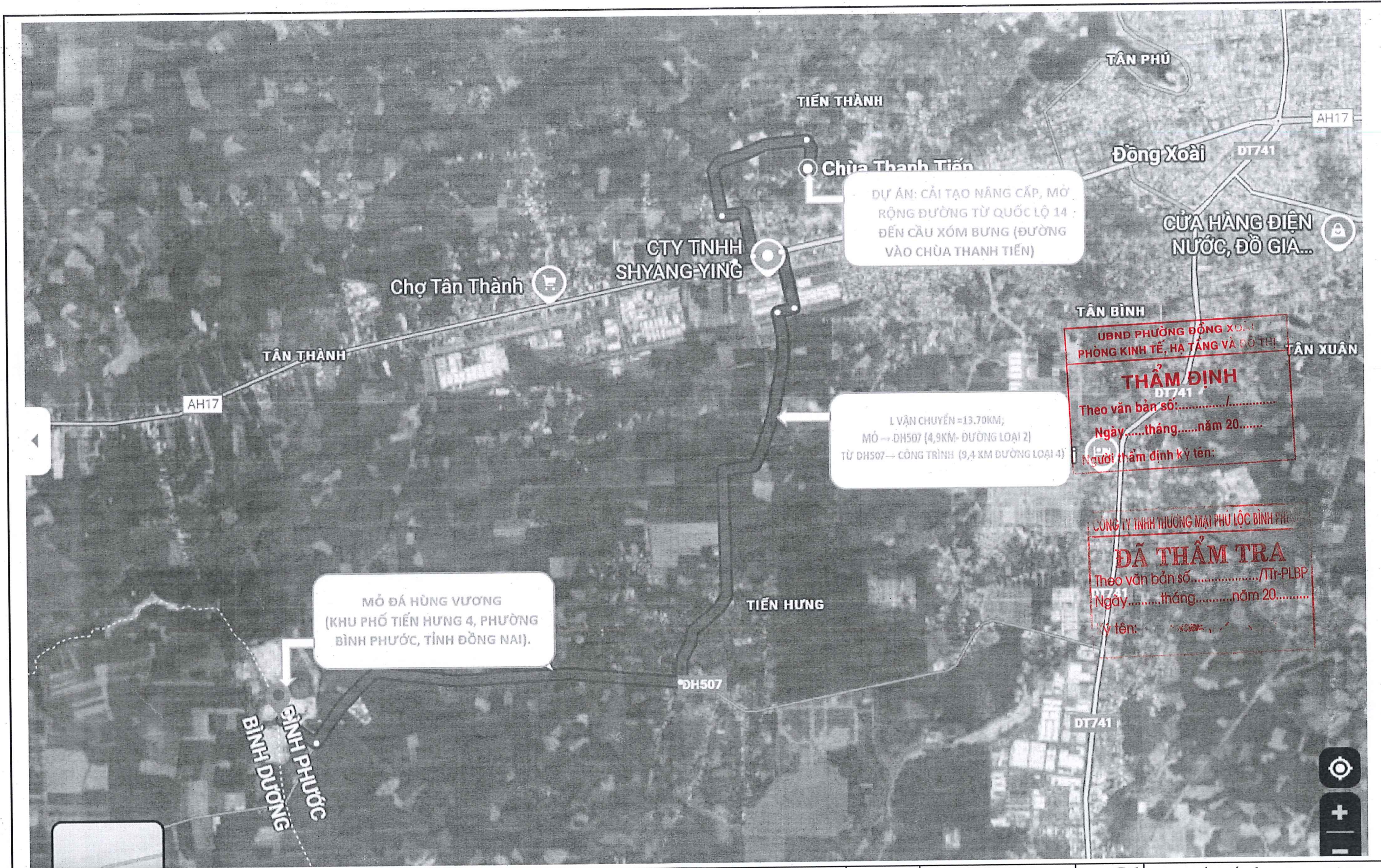
UBND PHƯỜNG ĐỒNG XOÀI
PHÒNG KINH TẾ, HẠ TẦNG VÀ ĐÔ THỊ

THẨM ĐỊNH
Theo văn bản số:...../.....
Ngày.....tháng.....năm 20.....
Người thẩm định ký tên:.....

CÔNG TY TNHH THƯƠNG MẠI PHÚ LỘC BÌNH PHƯỚC

ĐÃ THẨM TRA
Theo văn bản số:...../TT-PLBP
Ngày.....tháng.....năm 20.....
Ký tên:.....

<p>CÔNG TY TNHH TƯ VẤN XÂY DỰNG THUAN LOC</p> <p>ĐƯỜNG PHÚ RIÊNG ĐỎ - PHƯỜNG BÌNH PHƯỚC, TỈNH ĐỒNG NAI. TEL: 0271.3838 339; EMAIL: tvxdtuanloc2012@gmail.com</p>	<p>ĐƠN VỊ TƯ VẤN GIÁM ĐỐC</p> <p>TRẦN THỊ HỒNG ANH</p>	<p>CĐT: PHÒNG KINH TẾ HẠ TẦNG VÀ ĐÔ THỊ PHƯỜNG ĐỒNG XOÀI TRƯỞNG PHÒNG</p>	<p>DỰ ÁN: CẢI TẠO, NÂNG CẤP MỞ RỘNG ĐƯỜNG TỪ QUỐC LỘ 14 ĐẾN CẦU XÓM BỤNG (ĐƯỜNG VÀO CHÙA THANH TIẾN).</p> <p>ĐỊA ĐIỂM XD: PHƯỜNG ĐỒNG XOÀI- TỈNH ĐỒNG NAI.</p>	C.N.Đ.A	KS. PHẠM THỊ VÂN.		THIẾT KẾ BẢN VẼ THI CÔNG
				C.T.T.K	KS. NGUYỄN THẠCH PHÚ.		HỌA ĐỒ VỊ TRÍ TUYẾN
				VẼ:	KS. LÊ THÀNH CÔNG.		
				KIỂM TRA:	KS. NGUYỄN THẠCH PHÚ.		TỶ LỆ: 1-1000 SỐ HIỆU BV: 01/01-HĐVT



MỎ ĐÁ HÙNG VƯƠNG
(KHU PHỐ TIẾN HƯNG 4, PHƯỜNG BÌNH PHƯỚC, TỈNH ĐỒNG NAI).

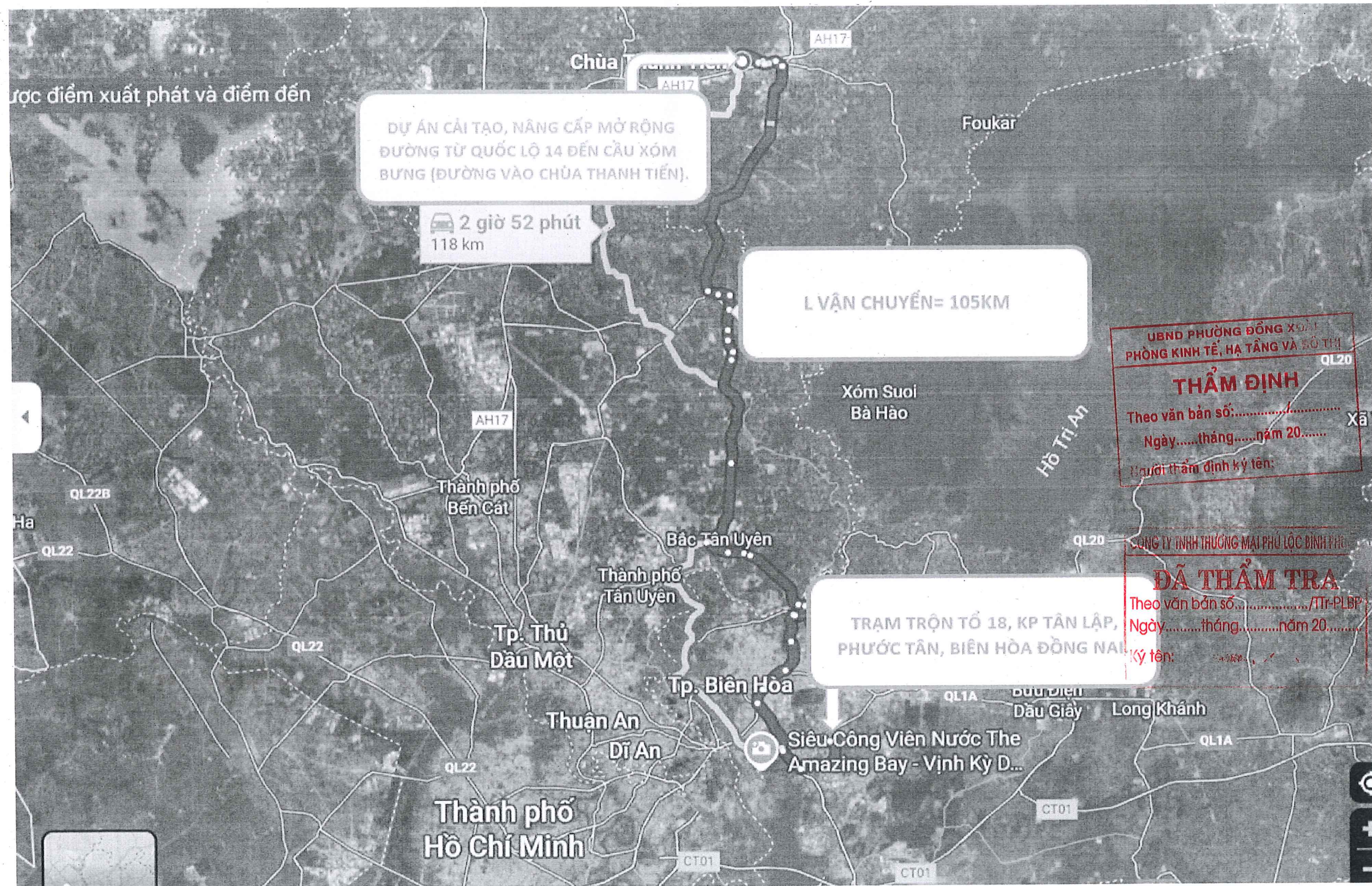
DỰ ÁN: CẢI TẠO NÂNG CẤP, MỞ RỘNG ĐƯỜNG TỪ QUỐC LỘ 14 ĐẾN CẦU XÓM BỤNG (ĐƯỜNG VÀO CHÙA THANH TIẾN)

L VẬN CHUYỂN = 13.70KM;
MỎ → ĐH507 (4,9KM- ĐƯỜNG LOẠI 2)
TỪ ĐH507 → CÔNG TRÌNH (9,4 KM ĐƯỜNG LOẠI 4)

UBND PHƯỜNG ĐỒNG XOÀI
PHÒNG KINH TẾ, HẠ TẦNG VÀ ĐÔ THỊ
THẨM ĐỊNH
DT741
Theo văn bản số:
Ngày.....tháng.....năm 20.....
Người thẩm định ký tên:

CÔNG TY TNHH THƯƠNG MẠI PHÚ LỘC BÌNH PHƯỚC
ĐÃ THẨM TRA
Theo văn bản số:/TT-PLBP
Ngày.....tháng.....năm 20.....
Ký tên:

<p>CÔNG TY TNHH TƯ VẤN XÂY DỰNG THUAN LOC ĐƯỜNG PHÚ RIẾNG ĐỎ - PHƯỜNG BÌNH PHƯỚC, TỈNH ĐỒNG NAI TEL: 0271.3838 339; EMAIL: tvxdthuanloc2012@gmail.com</p>	<p>0828398 ĐƠN VỊ TƯ VẤN CÔNG TY TNHH TƯ VẤN XÂY DỰNG THUAN LOC TRẦN THỊ HỒNG ANH</p>	<p>CĐT: PHÒNG KINH TẾ HẠ TẦNG VÀ ĐÔ THỊ PHƯỜNG ĐỒNG XOÀI TRƯỜNG PHÒNG</p>	<p>DỰ ÁN: CẢI TẠO, NÂNG CẤP MỞ RỘNG ĐƯỜNG TỪ QUỐC LỘ 14 ĐẾN CẦU XÓM BỤNG (ĐƯỜNG VÀO CHÙA THANH TIẾN). ĐỊA ĐIỂM XD: PHƯỜNG ĐỒNG XOÀI- TỈNH ĐỒNG NAI.</p>	<p>C.N.Đ.A C.T.T.K VỀ: KIỂM TRA:</p>	<p>KS. PHẠM THỊ VÂN. KS. NGUYỄN THẠC PHÚ. KS. LÊ THÀNH CÔNG. KS. NGUYỄN THẠC PHÚ.</p>	<p><i>[Signatures]</i></p>	<p>THIẾT KẾ BẢN VẼ THI CÔNG CỰ LY VẬN CHUYỂN ĐÁ TỶ LỆ: 1-1000 SỐ HIỆU BV: 01/03-VCVL</p>
--	--	---	---	--	---	----------------------------	--



UBND PHƯỜNG ĐỒNG XOÀI
PHÒNG KINH TẾ, HẠ TẦNG VÀ SỞ THỊ

THẨM ĐỊNH

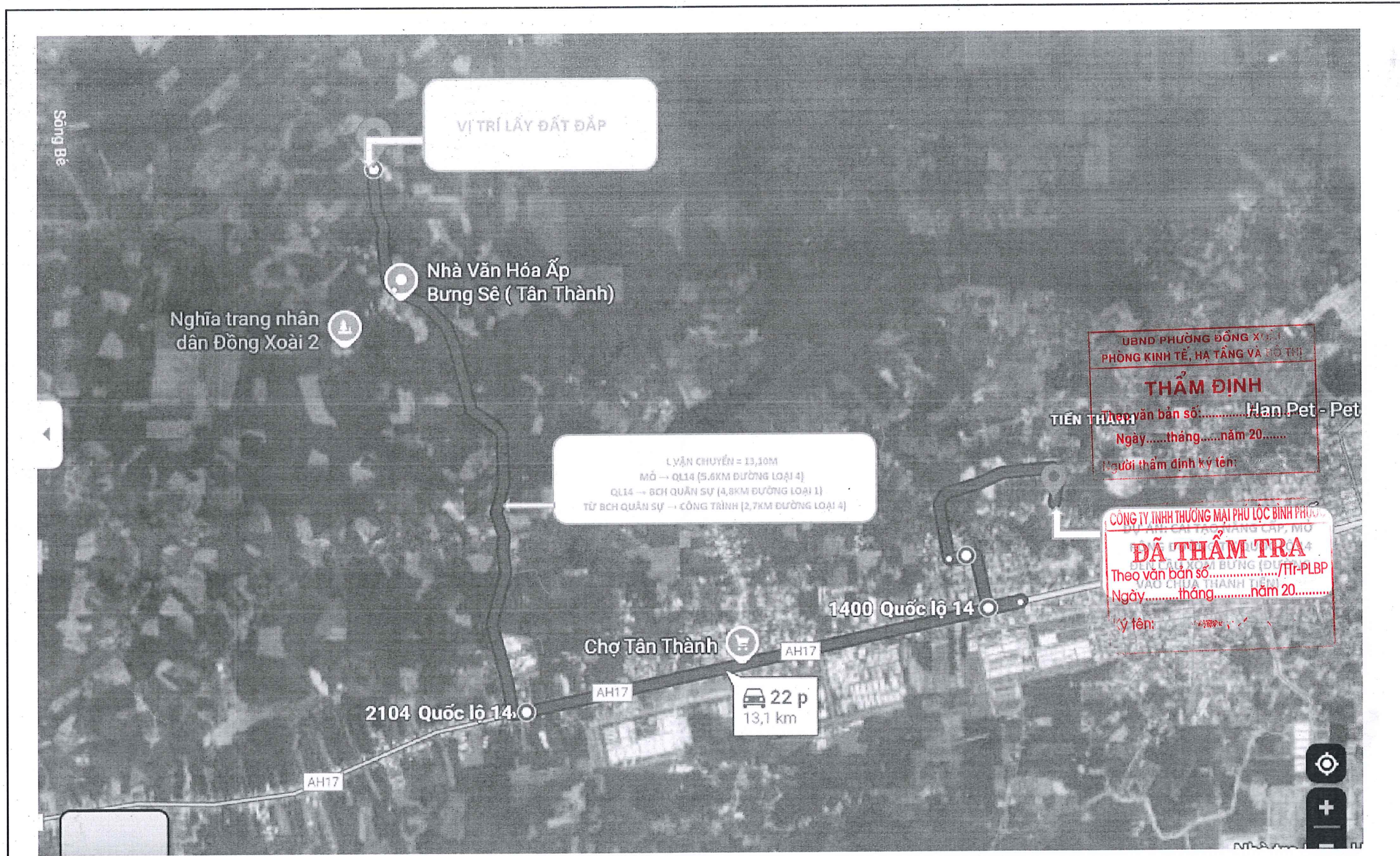
Theo văn bản số:.....
Ngày.....tháng.....năm 20.....
Người thẩm định ký tên:.....

CÔNG TY TNHH THƯƠNG MẠI PHÚ LỘC BÌNH PHƯỚC

ĐÃ THẨM TRA

Theo văn bản số:...../TTr-PLBP
Ngày.....tháng.....năm 20.....
Ký tên:.....

<p>CÔNG TY TNHH TƯ VẤN XÂY DỰNG THUẬN LỘC</p> <p>ĐƯỜNG PHÚ RIỀNG ĐỎ - PHƯỜNG BÌNH PHƯỚC, TỈNH ĐỒNG NAI. TEL: 0271.3838 339; EMAIL: tvxdthuanloc2012@gmail.com</p>	<p>ĐƠN VỊ TƯ VẤN GIÁM ĐỐC</p> <p>TRẦN THỊ HỒNG ANH</p>	<p>CĐT: PHÒNG KINH TẾ HẠ TẦNG VÀ ĐÔ THỊ PHƯỜNG ĐỒNG XOÀI TRƯỞNG PHÒNG</p>	<p>DỰ ÁN: CẢI TẠO, NÂNG CẤP MỞ RỘNG ĐƯỜNG TỪ QUỐC LỘ 14 ĐẾN CẦU XÓM BỤNG (ĐƯỜNG VÀO CHÙA THANH TIẾN).</p> <p>ĐỊA ĐIỂM X0: PHƯỜNG ĐỒNG XOÀI - TỈNH ĐỒNG NAI.</p>	<p>C.N.Đ.A</p> <p>C.T.T.K</p> <p>VỀ:</p> <p>KIỂM TRA:</p>	<p>KS. PHẠM THỊ VÂN.</p> <p>KS. NGUYỄN THẠCH PHÚ.</p> <p>KS. NGUYỄN THÀNH CÔNG.</p> <p>KS. NGUYỄN THẠCH PHÚ.</p>	<p><i>(Signatures)</i></p>	<p>THIẾT KẾ BẢN VẼ THI CÔNG</p> <p>CỰ LY VẬN CHUYỂN BÊ TÔNG NHỰA</p> <p>TỶ LỆ: 1-1000</p> <p>SỐ HIỆU BV: 02/03-VCVL</p>
	<p>M.S.D.N. 8800828398</p> <p>CÔNG TY TNHH TƯ VẤN XÂY DỰNG THUẬN LỘC</p>						



UBND PHƯỜNG ĐỒNG XOÀI
PHÒNG KINH TẾ, HẠ TẦNG VÀ ĐÔ THỊ

THẨM ĐỊNH

Theo văn bản số:/Hạn Pet - Pet
Ngày.....tháng.....năm 20.....
Người thẩm định ký tên:

CÔNG TY TNHH THƯƠNG MẠI PHÚ LỘC BÌNH PHƯỚC

ĐÃ THẨM TRA

Theo văn bản số:/TT-PLBP
Ngày.....tháng.....năm 20.....
Ký tên:

<p>CÔNG TY TNHH TƯ VẤN XÂY DỰNG THUAN LỘC</p> <p>ĐƯỜNG PHÚ RIỀNG ĐỎ - PHƯỜNG BÌNH PHƯỚC, TỈNH ĐỒNG NAI TEL: 0271.3838 339; EMAIL: tvxdlthuanloc2012@gmail.com</p>	<p>ĐƠN VỊ TƯ VẤN GIAM ĐỐC</p> <p>CÔNG TY TNHH TƯ VẤN XÂY DỰNG THUAN LỘC</p> <p>T. BÌNH PHƯỚC - T. Đ. NAI</p> <p><i>[Signature]</i></p>	<p>CĐT: PHÒNG KINH TẾ HẠ TẦNG VÀ ĐÔ THỊ PHƯỜNG ĐỒNG XOÀI TRƯỞNG PHÒNG</p>	<p>DỰ ÁN: CẢI TẠO, NÂNG CẤP MỞ RỘNG ĐƯỜNG TỪ QUỐC LỘ 14 ĐẾN CẦU XÓM BỤNG (ĐƯỜNG VÀO CHÙA THANH TIẾN).</p> <p>ĐỊA ĐIỂM XD: PHƯỜNG ĐỒNG XOÀI- TỈNH ĐỒNG NAI.</p>	C.N.Đ.A	KS. PHẠM THỊ VÂN.	<i>[Signature]</i>	THIẾT KẾ BẢN VẼ THI CÔNG
				C.T.T.K	KS. NGUYỄN THẠCH PHÚ.	<i>[Signature]</i>	CỰ LY VẬN CHUYỂN ĐẤT ĐẬP.
				VỀ:	KS. LÊ THÀNH CÔNG.	<i>[Signature]</i>	
				KIỂM TRA:	KS. NGUYỄN THẠCH PHÚ.	<i>[Signature]</i>	TỶ LỆ: 1-1000 SỐ HIỆU BV: 03/03-VCVL

BÌNH ĐỒ, TRẮC DỌC, TRẮC NGANG

UBND PHƯỜNG ĐÔNG XÒÀI
PHÒNG KINH TẾ, HẠ TẦNG VÀ ĐÔ THỊ

THẨM ĐỊNH

Theo văn bản số:...../.....

Ngày.....tháng.....năm 20.....

Người thẩm định ký tên:

CÔNG TY TNHH THƯƠNG MẠI PHÚ LỘC BÌNH PHƯỚC

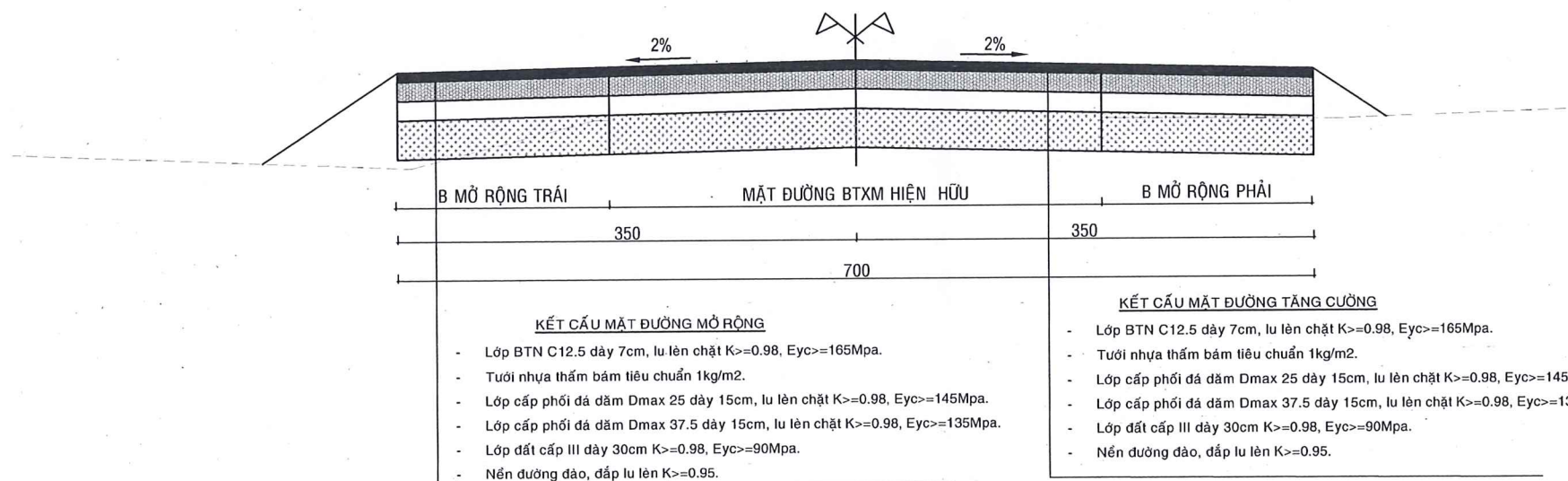
ĐÃ THẨM TRA

Theo văn bản số...../TTr-PLBP

Ngày:.....tháng.....năm 20.....

Ký tên:

TRẮC NGANG MẪU
ĐOẠN NỀN ĐƯỜNG MỞ RỘNG BTN
TỪ KMO+000 ĐẾN KMO+60
TỶ LỆ : 1/50



UBND PHƯỜNG ĐỒNG XOÀI
PHÒNG KINH TẾ, HẠ TẦNG VÀ ĐÔ THỊ

THẨM ĐỊNH

Theo văn bản số:...../.....

Ngày.....tháng.....năm 20.....

Người thẩm định ký tên:

CÔNG TY TNHH THƯƠNG MẠI PHÚ LỘC BÌNH PHƯỚC

ĐÃ THẨM TRA

Theo văn bản số:...../Tr-PLBP

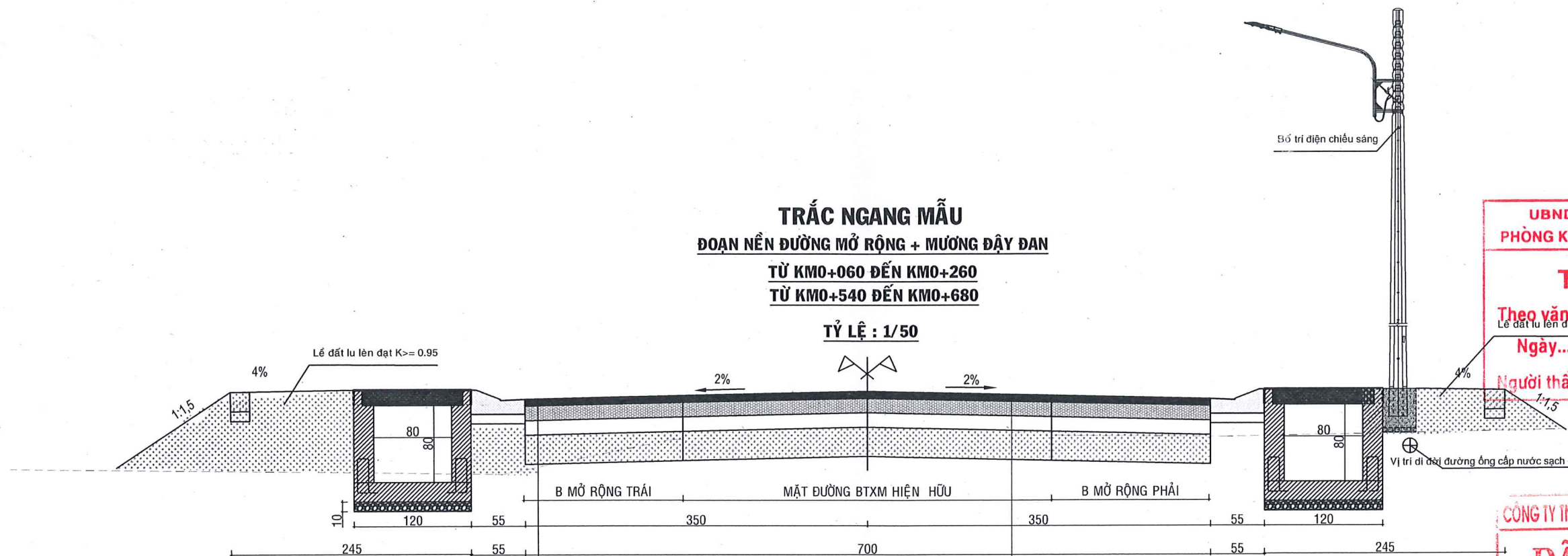
Ngày.....tháng.....năm 20.....

Ký tên:

<p>CÔNG TY TNHH TƯ VẤN XÂY DỰNG THUẬN LỘC</p> <p>ĐƯỜNG PHÚ RIÊNG ĐỎ - PHƯỜNG BÌNH PHƯỚC, TỈNH ĐỒNG NAI TEL: 0271.3838 339; EMAIL: tvxdthuanloc2012@gmail.com</p>	<p>ĐƠN VỊ TƯ VẤN GIÁM ĐỐC</p> <p>TRỊNH THỊ HỒNG ÁNH</p>	<p>CĐT: PHÒNG KINH TẾ HẠ TẦNG VÀ ĐÔ THỊ PHƯỜNG ĐỒNG XOÀI TRƯỞNG PHÒNG</p>	<p>DỰ ÁN: CẢI TẠO, NÂNG CẤP MỞ RỘNG ĐƯỜNG TỪ QUỐC LỘ 14 ĐẾN CẦU XÓM BỪNG (ĐƯỜNG VÀO CHÙA THANH TIẾN).</p> <p>ĐỊA ĐIỂM XD: PHƯỜNG ĐỒNG XOÀI- TỈNH ĐỒNG NAI.</p>	C.N.Đ.A	KS. PHẠM THỊ VÂN.		THIẾT KẾ BẢN VẼ THI CÔNG			
				C.T.T.K	KS. NGUYỄN THẠC PHÚ.				TRẮC NGANG ĐIỂN HÌNH	
				VỀ:	KS. LÊ THÀNH CÔNG.					
				KIỂM TRA:	KS. NGUYỄN THẠC PHÚ.					
		TỶ LỆ: 1 - 50	SỐ HIỆU BV: 01/07-TNDH							

TRẮC NGANG MẪU
ĐOẠN NỀN ĐƯỜNG MỞ RỘNG + MƯƠNG ĐẬY ĐẠN
TỪ KMO+060 ĐẾN KMO+260
TỪ KMO+540 ĐẾN KMO+680

TỶ LỆ : 1/50



UBND PHƯỜNG ĐỒNG XOÀI
PHÒNG KINH TẾ, HẠ TẦNG VÀ ĐÔ THỊ

THẨM ĐỊNH

Theo văn bản số:...../.....
 Lề đất lu lên đạt K>= 0.95
 Ngày.....tháng.....năm 20.....
 Người thẩm định ký tên:

KẾT CẤU MẶT ĐƯỜNG SỬA CHỮA HƯ HỎNG

- Lớp BTN C12.5 dày 7cm, lu lên chặt K>=0.98, Eyc>=165Mpa.
- Tưới nhựa thấm bám tiêu chuẩn 1kg/m².
- Lớp cấp phối đá dăm Dmax 25 dày 15cm, lu lên chặt K>=0.98, Eyc>=145Mpa.
- Lớp cấp phối đá dăm Dmax 37.5 dày 15cm, lu lên chặt K>=0.98, Eyc>=135Mpa.
- Lớp đất cấp III dày 30cm K>=0.98, Eyc>=90Mpa.
- Nền đường đào, đắp lu lên K>=0.95.

KẾT CẤU MẶT ĐƯỜNG TĂNG CƯỜNG

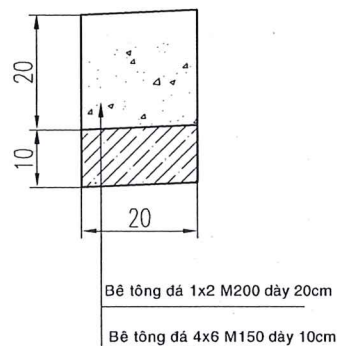
- Lớp BTN C12.5 dày 7cm, lu lên chặt K>=0.98, Eyc>=165Mpa.
- Tưới nhựa thấm bám tiêu chuẩn 1kg/m².
- Lớp cấp phối đá dăm Dmax 25 dày 15cm, lu lên chặt K>=0.98, Eyc>=145Mpa.
- Lớp cấp phối đá dăm Dmax 37.5 dày 15cm, lu lên chặt K>=0.98, Eyc>=135Mpa.
- Lớp đất cấp III dày 30cm K>=0.98, Eyc>=90Mpa.
- Nền đường đào, đắp lu lên K>=0.95.

CÔNG TY TNHH THƯƠNG MẠI PHÚ LỘC BÌNH PHƯỚC

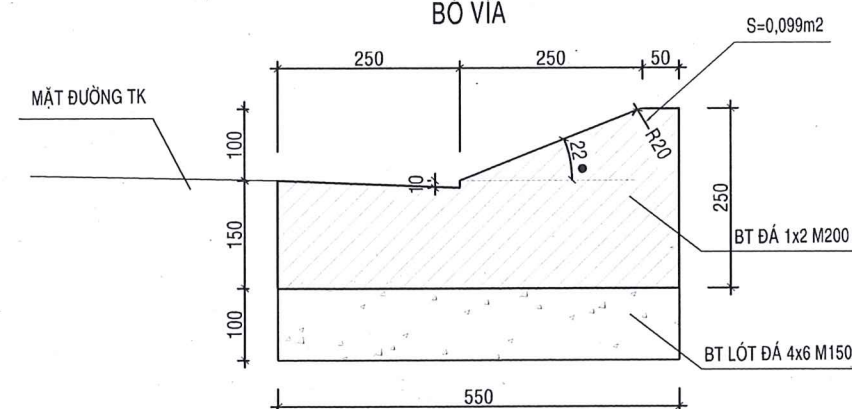
ĐÃ THẨM TRA

Theo văn bản số...../Tr-PLBP
 Ngày.....tháng.....năm 20.....
 Ký tên:

BÓ NỀN BÊ TÔNG



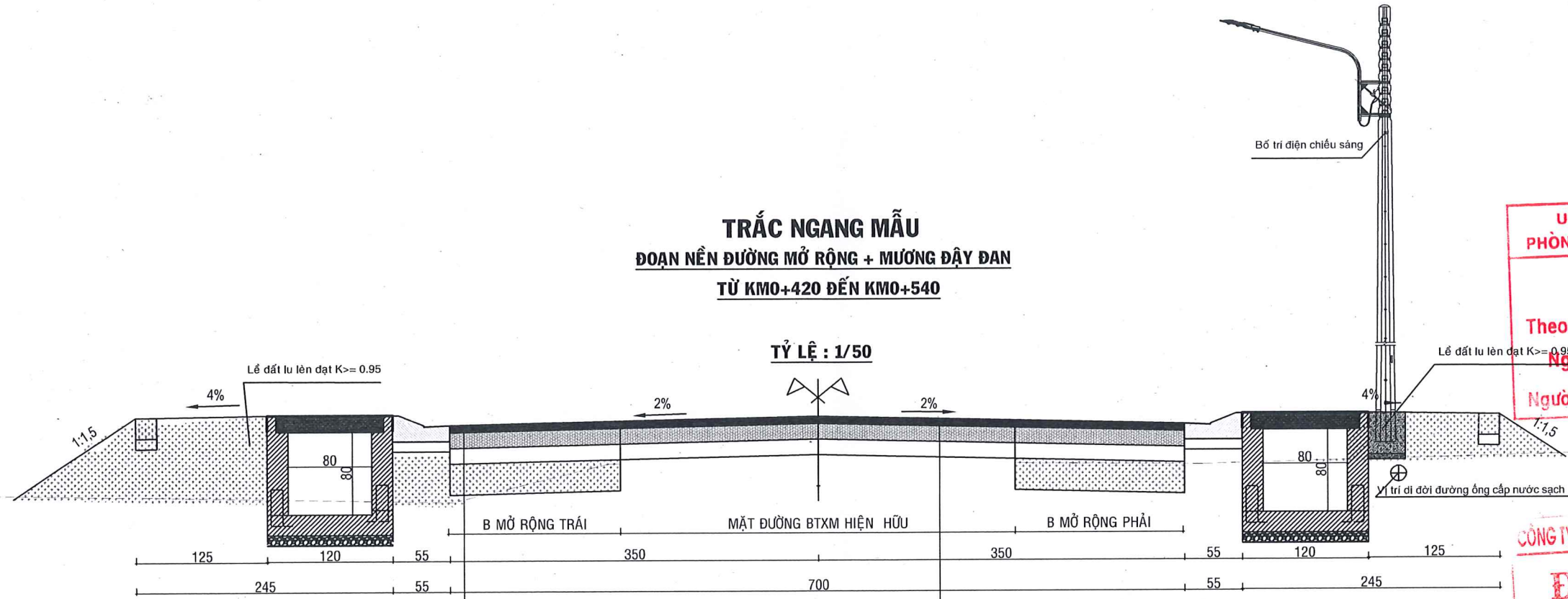
BÓ VÍA



<p>CÔNG TY TNHH TƯ VẤN XÂY DỰNG THUẬN LỘC ĐƯỜNG PHÚ RIÊNG ĐỎ - PHƯỜNG BÌNH PHƯỚC, TỈNH ĐỒNG NAI TEL: 0271.3838 339; EMAIL: tvxdthuanloc2012@gmail.com</p>	<p>ĐƠN VỊ TƯ VẤN GIÁM ĐỐC </p>	<p>CĐT: PHÒNG KINH TẾ HẠ TẦNG VÀ ĐÔ THỊ PHƯỜNG ĐỒNG XOÀI TRƯỞNG PHÒNG</p>	<p>DỰ ÁN: CẢI TẠO, NÂNG CẤP MỞ RỘNG ĐƯỜNG TỪ QUỐC LỘ 14 ĐẾN CẦU XÓM BUNG (ĐƯỜNG VÀO CHÙA THANH TIẾN).</p>	<p>C.N.Đ.A KS. PHẠM THỊ VĂN.</p>	<p></p>	<p>THIẾT KẾ BẢN VẼ THI CÔNG</p>
	<p>C.T.T.K KS. NGUYỄN THẠCH PHÚ.</p>	<p></p>	<p>TRẮC NGANG ĐIỂN HÌNH</p>			
	<p>VẼ: KS. LÊ THÀNH CÔNG.</p>	<p></p>		<p>TỶ LỆ: 1 - 50 SỐ HIỆU BV: 02/07-TNDH</p>		
	<p>KIỂM TRA: KS. NGUYỄN THẠCH PHÚ.</p>	<p></p>				

TRẮC NGANG MẪU
ĐOẠN NỀN ĐƯỜNG MỞ RỘNG + MƯỜNG ĐÁY ĐẠN
TỪ KMO+420 ĐẾN KMO+540

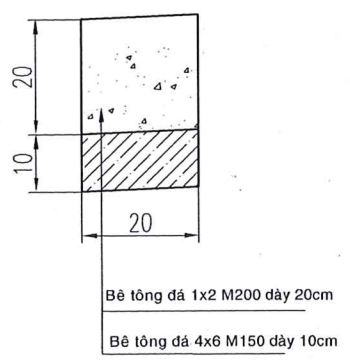
TỶ LỆ : 1/50



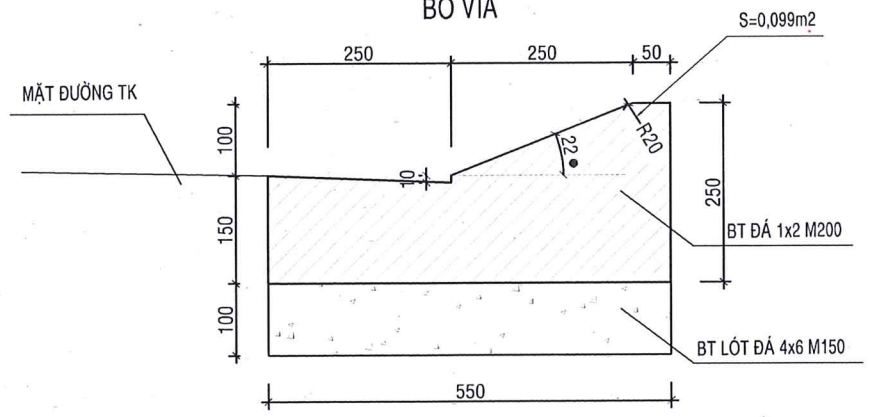
- KẾT CẤU MẶT ĐƯỜNG SỬA CHỮA HƯ HỎNG**
- Lớp BTN C12.5 dày 7cm, lu lên chặt K>=0.98, Eyc>=165Mpa.
 - Tưới nhựa thấm bám tiêu chuẩn 1kg/m².
 - Lớp cấp phối đá dăm Dmax 25 dày 15cm, lu lên chặt K>=0.98, Eyc>=145Mpa.
 - Lớp cấp phối đá dăm Dmax 37.5 dày 15cm, lu lên chặt K>=0.98, Eyc>=135Mpa.
 - Lớp đất cấp III dày 30cm K>=0.98, Eyc>=90Mpa.
 - Nền đường đào, đắp lu lên K>=0.95.

- KẾT CẤU MẶT ĐƯỜNG TĂNG CƯỜNG**
- Lớp BTN C12.5 dày 7cm, lu lên chặt K>=0.98, Eyc>=165Mpa.
 - Tưới nhựa thấm bám tiêu chuẩn 1kg/m².
 - Lớp cấp phối đá dăm Dmax 25 dày 15cm, lu lên chặt K>=0.98, Eyc>=145Mpa.

BỘ NỀN BÊ TÔNG



BỐ VĨA



UBND PHƯỜNG ĐỒNG XOÀI
PHÒNG KINH TẾ, HẠ TẦNG VÀ ĐÔ THỊ

THẨM ĐỊNH

Theo văn bản số:...../.....
 Ngày.....tháng.....năm 20.....

Người thẩm định ký tên:

CÔNG TY TNHH THƯƠNG MẠI PHÚ LỘC BÌNH PHƯỚC

ĐÃ THẨM TRA

Theo văn bản số...../Tr-PLBP
 Ngày.....tháng.....năm 20.....

Ký tên:



CÔNG TY TNHH TƯ VẤN XÂY DỰNG
THUẬN LỘC

ĐƯỜNG PHÚ RIÊNG ĐỎ - PHƯỜNG BÌNH PHƯỚC, TỈNH ĐỒNG NAI.
 TEL: 0271.3838 339; EMAIL: tvxdthuanloc2012@gmail.com

CÔNG TY TNHH TƯ VẤN XÂY DỰNG
THUẬN LỘC
 ĐƠN VỊ TƯ VẤN
 GIÁM ĐỐC
 TRẦN THỊ HỒNG ANH

CĐT: PHÒNG KINH TẾ HẠ TẦNG VÀ ĐÔ THỊ PHƯỜNG ĐỒNG XOÀI
 TRƯỞNG PHÒNG

DỰ ÁN: CẢI TẠO, NÂNG CẤP MỞ RỘNG ĐƯỜNG TỪ QUỐC LỘ 14 ĐẾN CẦU XÓM BÚNG (ĐƯỜNG VÀO CHÙA THANH TIẾN).

ĐỊA ĐIỂM XD: PHƯỜNG ĐỒNG XOÀI- TỈNH ĐỒNG NAI.

C.N.Đ.A	KS. PHẠM THỊ VÂN.	<i>[Signature]</i>
C.T.T.K	KS. NGUYỄN THẠCH PHÚ.	<i>[Signature]</i>
VẼ:	KS. LÊ THÀNH CÔNG.	<i>[Signature]</i>
KIỂM TRA:	KS. NGUYỄN THẠCH PHÚ.	<i>[Signature]</i>

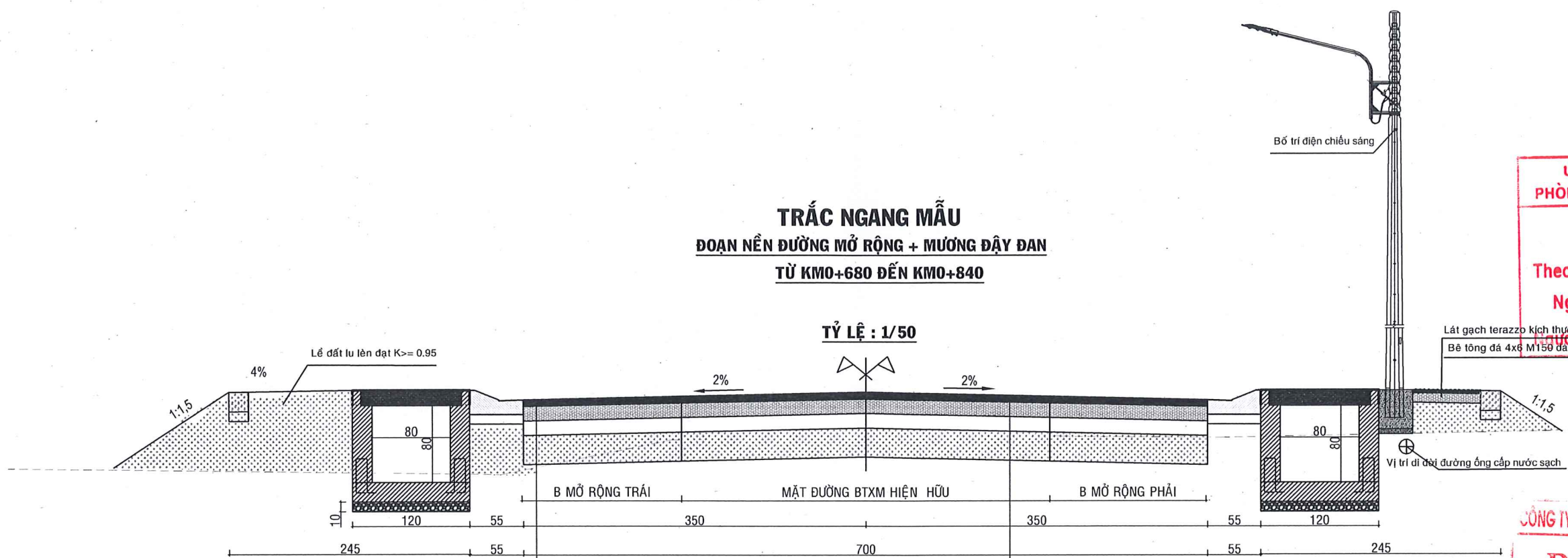
THIẾT KẾ BẢN VẼ THI CÔNG

TRẮC NGANG ĐIỂN HÌNH

TỶ LỆ: 1 - 50 SỐ HIỆU BV: 03/07TNDH

TRẮC NGANG MẪU
ĐOẠN NỀN ĐƯỜNG MỞ RỘNG + MƯƠNG ĐẬY ĐẠN
TỪ KMO+680 ĐẾN KMO+840

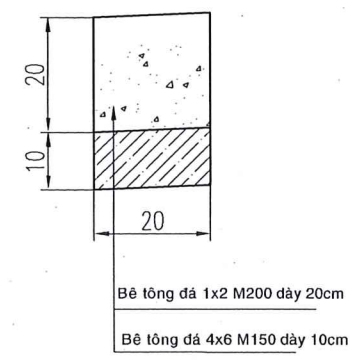
TỶ LỆ : 1/50



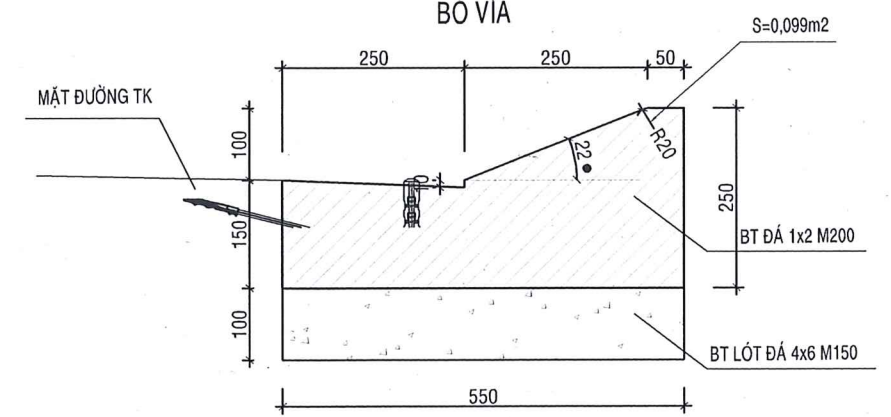
- KẾT CẤU MẶT ĐƯỜNG SỬA CHỮA HƯ HỎNG**
- Lớp BTN C12.5 dày 7cm, lu lèn chặt $K \geq 0.98$, $E_{yc} \geq 165 \text{Mpa}$.
 - Tưới nhựa thấm bám tiêu chuẩn 1kg/m^2 .
 - Lớp cấp phối đá dăm $D_{max} 25$ dày 15cm, lu lèn chặt $K \geq 0.98$, $E_{yc} \geq 145 \text{Mpa}$.
 - Lớp cấp phối đá dăm $D_{max} 37.5$ dày 15cm, lu lèn chặt $K \geq 0.98$, $E_{yc} \geq 135 \text{Mpa}$.
 - Lớp đất cấp III dày 30cm $K \geq 0.98$, $E_{yc} \geq 90 \text{Mpa}$.
 - Nền đường đào, đắp lu lèn $K \geq 0.95$.

- KẾT CẤU MẶT ĐƯỜNG TĂNG CƯỜNG**
- Lớp BTN C12.5 dày 7cm, lu lèn chặt $K \geq 0.98$, $E_{yc} \geq 165 \text{Mpa}$.
 - Tưới nhựa thấm bám tiêu chuẩn 1kg/m^2 .
 - Lớp cấp phối đá dăm $D_{max} 25$ dày 15cm, lu lèn chặt $K \geq 0.98$, $E_{yc} \geq 145 \text{Mpa}$.
 - Lớp cấp phối đá dăm $D_{max} 37.5$ dày 15cm, lu lèn chặt $K \geq 0.98$, $E_{yc} \geq 135 \text{Mpa}$.
 - Lớp đất cấp III dày 30cm $K \geq 0.98$, $E_{yc} \geq 90 \text{Mpa}$.
 - Nền đường đào, đắp lu lèn $K \geq 0.95$.

BÓ NỀN BÊ TÔNG



BÓ VỈA



UBND PHƯỜNG ĐỒNG XOÀI
PHÒNG KINH TẾ, HẠ TẦNG VÀ BÔ THỊ

THẨM ĐỊNH

Theo văn bản số:...../.....
 Ngày.....tháng.....năm 20.....
 Người thẩm định ký tên:

CÔNG TY TNHH THƯƠNG MẠI PHÚ LỘC BÌNH PHƯỚC

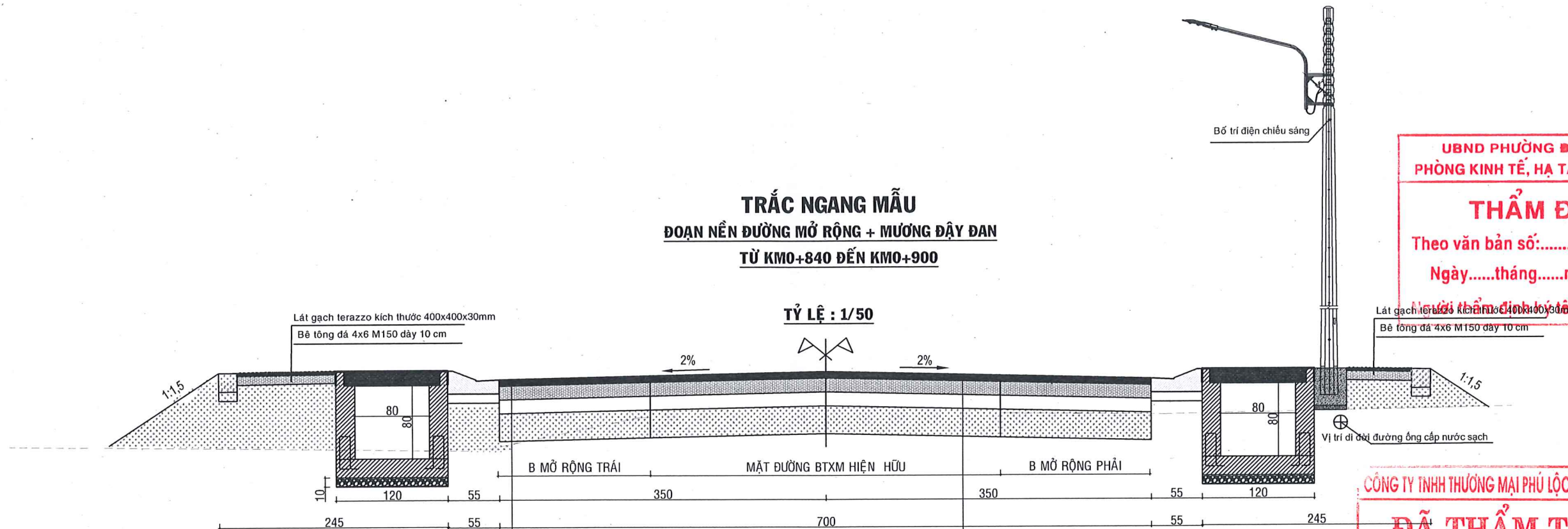
ĐÃ THẨM TRA

Theo văn bản số:...../Tr-PLBP
 Ngày.....tháng.....năm 20.....
 Ý tên:

<p>CÔNG TY TNHH TƯ VẤN XÂY DỰNG THUẬN LỘC ĐƯỜNG PHÚ RIÊNG ĐỎ - PHƯỜNG BÌNH PHƯỚC, TỈNH ĐỒNG NAI. TEL: 0271.3838 339; EMAIL: tvxdtluanloc2012@gmail.com</p>	ĐƠN VỊ TƯ VẤN GIÁM ĐỐC <i>[Signature]</i>	CĐT: PHÒNG KINH TẾ HẠ TẦNG VÀ ĐÔ THỊ PHƯỜNG ĐỒNG XOÀI TRƯỞNG PHÒNG DỰ ÁN: CẢI TẠO, NÂNG CẤP MỞ RỘNG ĐƯỜNG TỪ QUỐC LỘ 14 ĐẾN CẦU XÓM BỪNG (ĐƯỜNG VÀO CHÙA THANH TIẾN). ĐỊA ĐIỂM XD: PHƯỜNG ĐỒNG XOÀI- TỈNH ĐỒNG NAI.	C.N.Đ.A	KS. PHẠM THỊ VÂN.	<i>[Signature]</i>	THIẾT KẾ BẢN VẼ THI CÔNG TRẮC NGANG ĐIỂN HÌNH
	C.T.T.K		KS. NGUYỄN THẠC PHÚ.	<i>[Signature]</i>		
	VẼ:		KS. LÊ THÀNH CÔNG.	<i>[Signature]</i>		
	KIỂM TRA:		KS. NGUYỄN THẠC PHÚ.	<i>[Signature]</i>	TỶ LỆ: 1 - 50	SỐ HIỆU BV: 04/07-TNDH

TRẮC NGANG MẪU
ĐOẠN NỀN ĐƯỜNG MỞ RỘNG + MƯƠNG ĐẬY ĐẠN
TỪ KMO+840 ĐẾN KMO+900

TỶ LỆ : 1/50



UBND PHƯỜNG ĐỒNG XOÀI
PHÒNG KINH TẾ, HẠ TẦNG VÀ ĐÔ THỊ

THẨM ĐỊNH
 Theo văn bản số:...../.....
 Ngày.....tháng.....năm 20.....

Người thẩm định ký tên:

- KẾT CẤU MẶT ĐƯỜNG SỬA CHỮA HƯ HỎNG**
- Lớp BTN C12.5 dày 7cm, lu lên chặt K>=0.98, Eyc>=165Mpa.
 - Tưới nhựa thấm bảm tiêu chuẩn 1kg/m².
 - Lớp cấp phối đá dăm Dmax 25 dày 15cm, lu lên chặt K>=0.98, Eyc>=145Mpa.
 - Lớp cấp phối đá dăm Dmax 37.5 dày 15cm, lu lên chặt K>=0.98, Eyc>=135Mpa.
 - Lớp đất cấp III dày 30cm K>=0.98, Eyc>=90Mpa.
 - Nền đường đào, đắp lu lên K>=0.95.

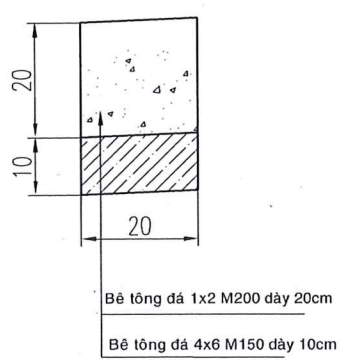
- KẾT CẤU MẶT ĐƯỜNG TĂNG CƯỜNG**
- Lớp BTN C12.5 dày 7cm, lu lên chặt K>=0.98, Eyc>=165Mpa.
 - Tưới nhựa thấm bảm tiêu chuẩn 1kg/m².
 - Lớp cấp phối đá dăm Dmax 25 dày 15cm, lu lên chặt K>=0.98, Eyc>=145Mpa.
 - Lớp cấp phối đá dăm Dmax 37.5 dày 15cm, lu lên chặt K>=0.98, Eyc>=135Mpa.
 - Lớp đất cấp III dày 30cm K>=0.98, Eyc>=90Mpa.
 - Nền đường đào, đắp lu lên K>=0.95.

CÔNG TY TNHH THƯƠNG MẠI PHÚ LỘC BÌNH PHƯỚC

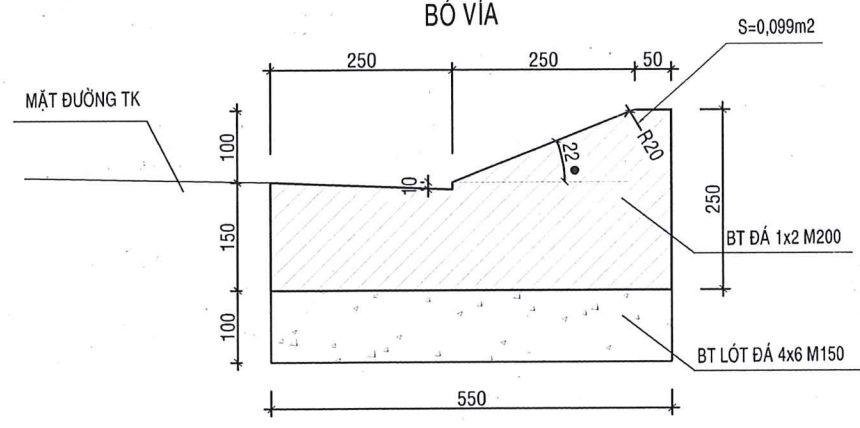
ĐÃ THẨM TRA
 Theo văn bản số:...../Tr-PLBP
 Ngày.....tháng.....năm 20.....

Ký tên:

BÓ NỀN BÊ TÔNG



BÓ VÍA



CÔNG TY TNHH TƯ VẤN XÂY DỰNG
THUẬN LỘC
 ĐƯỜNG PHÚ RIÊNG ĐỎ - PHƯỜNG BÌNH PHƯỚC, TỈNH ĐỒNG NAI.
 TEL: 0271.3838 339; EMAIL: tvxdthuanloc2012@gmail.com

CĐT: PHÒNG KINH TẾ HẠ TẦNG VÀ ĐÔ THỊ PHƯỜNG ĐỒNG XOÀI TRƯỞNG PHÒNG

DỰ ÁN: CẢI TẠO, NÂNG CẤP MỞ RỘNG ĐƯỜNG TỪ QUỐC LỘ 14 ĐẾN CẦU XÓM BỤNG (ĐƯỜNG VÀO CHÙA THANH TIẾN).

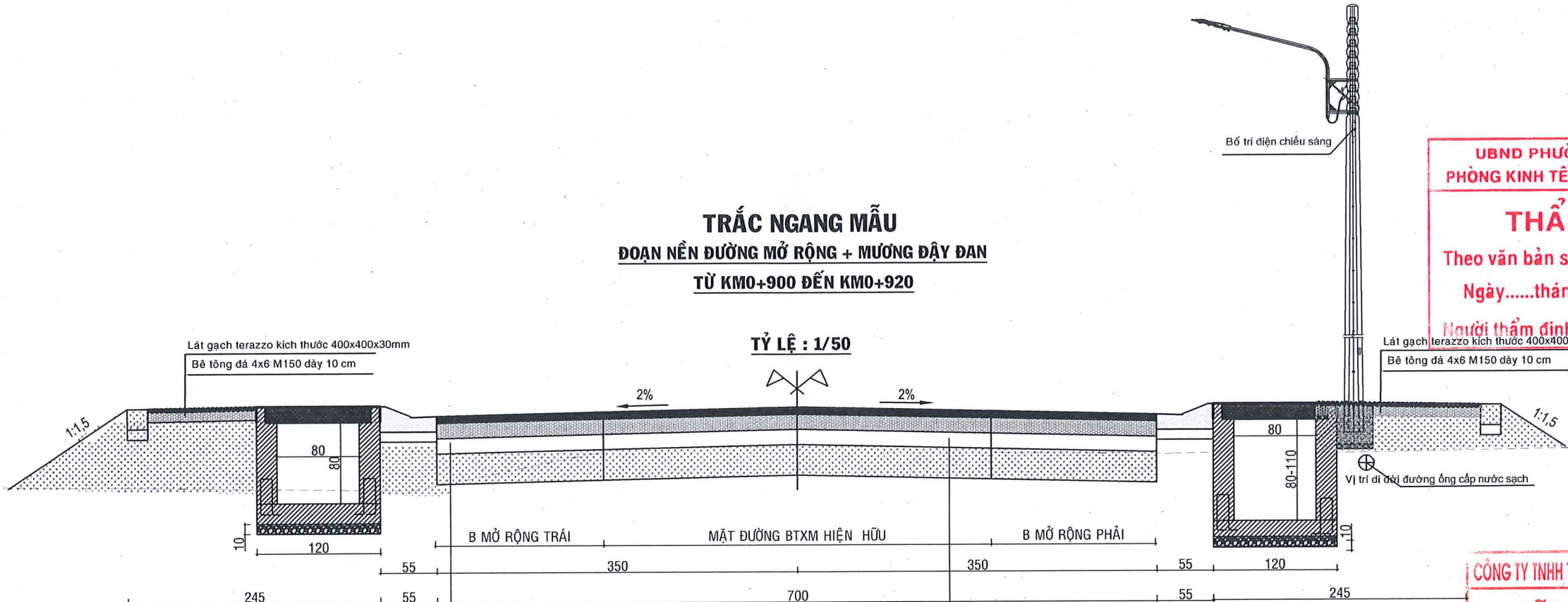
ĐỊA ĐIỂM XD: PHƯỜNG ĐỒNG XOÀI- TỈNH ĐỒNG NAI.

C.N.Đ.A	KS. PHẠM THỊ VÂN.	<i>[Signature]</i>
C.T.T.K	KS. NGUYỄN THẠCH PHÚ.	<i>[Signature]</i>
VẼ:	KS. LÊ THÀNH CÔNG.	<i>[Signature]</i>
KIỂM TRA:	KS. NGUYỄN THẠCH PHÚ.	<i>[Signature]</i>

THIẾT KẾ BẢN VẼ THI CÔNG
 TRẮC NGANG ĐIỂN HÌNH
 TỶ LỆ: 1 - 50 SỐ HIỆU BV: 05/07-TNDH

TRẮC NGANG MẪU
ĐOẠN NỀN ĐƯỜNG MỞ RỘNG + MƯƠNG ĐẬY ĐAN
TỪ KMO+900 ĐẾN KMO+920

TỶ LỆ : 1/50



UBND PHƯỜNG ĐỒNG XOÀI
PHÒNG KINH TẾ, HẠ TẦNG VÀ BỐ THỊ

THẨM ĐỊNH

Theo văn bản số:...../.....

Ngày.....tháng.....năm 20.....

Nơi thẩm định ký tên:

- KẾT CẤU MẶT ĐƯỜNG SỬA CHỮA HƯ HỎNG**
- Lớp BTN C12.5 dày 7cm, lu lèn chặt $K \geq 0.98$, $E_{yc} = 165\text{Mpa}$.
 - Tưới nhựa thấm bám tiêu chuẩn 1kg/m^2 .
 - Lớp cấp phối đá dăm Dmax 25 dày 15cm, lu lèn chặt $K \geq 0.98$, $E_{yc} = 145\text{Mpa}$.
 - Lớp cấp phối đá dăm Dmax 37.5 dày 15cm, lu lèn chặt $K \geq 0.98$, $E_{yc} = 135\text{Mpa}$.
 - Lớp đất cấp III dày 30cm $K \geq 0.98$, $E_{yc} = 90\text{Mpa}$.
 - Nền đường đào, đắp lu lèn $K \geq 0.95$.

- KẾT CẤU MẶT ĐƯỜNG TĂNG CƯỜNG**
- Lớp BTN C12.5 dày 7cm, lu lèn chặt $K \geq 0.98$, $E_{yc} = 165\text{Mpa}$.
 - Tưới nhựa thấm bám tiêu chuẩn 1kg/m^2 .
 - Lớp cấp phối đá dăm Dmax 25 dày 15cm, lu lèn chặt $K \geq 0.98$, $E_{yc} = 145\text{Mpa}$.
 - Lớp cấp phối đá dăm Dmax 37.5 dày 15cm, lu lèn chặt $K \geq 0.98$, $E_{yc} = 135\text{Mpa}$.
 - Lớp đất cấp III dày 30cm $K \geq 0.98$, $E_{yc} = 90\text{Mpa}$.
 - Nền đường đào, đắp lu lèn $K \geq 0.95$.

CÔNG TY TNHH THƯƠNG MẠI PHÚ LỘC BÌNH PHƯỚC

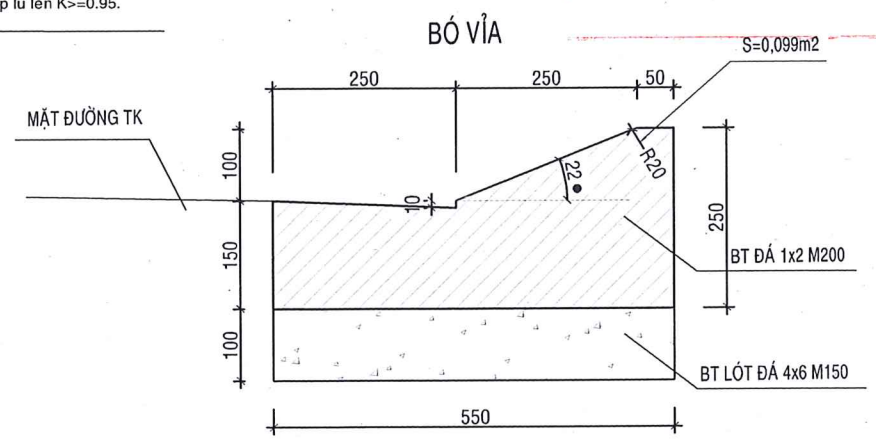
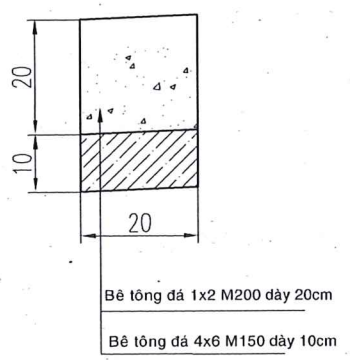
ĐÃ THẨM TRA

Theo văn bản số:...../Tr-PLBP

Ngày.....tháng.....năm 20.....

Ký tên:


BÓ NỀN BÊ TÔNG



<p>CÔNG TY TNHH TƯ VẤN XÂY DỰNG THUAN LOC</p> <p>ĐƯỜNG PHÚ RIỀNG ĐỎ - PHƯỜNG BÌNH PHƯỚC, TỈNH ĐỒNG NAI TEL: 0271.3838 339; EMAIL: tvxdthuanloc2012@gmail.com</p>	<p>ĐƠN VỊ TƯ VẤN THUAN LOC GIÁM ĐỐC</p> <p><i>[Signature]</i></p>	<p>CĐT: PHÒNG KINH TẾ HẠ TẦNG VÀ ĐÔ THỊ PHƯỜNG ĐỒNG XOÀI TRƯỞNG PHÒNG</p>	<p>DỰ ÁN: CẢI TẠO, NÂNG CẤP MỞ RỘNG ĐƯỜNG TỪ QUỐC LỘ 14 ĐẾN CẦU XÓM BỪNG (ĐƯỜNG VÀO CHÙA THANH TIẾN).</p> <p>ĐỊA ĐIỂM XD: PHƯỜNG ĐỒNG XOÀI- TỈNH ĐỒNG NAI.</p>	<p>C.N.Đ.A</p>	<p>KS. PHẠM THỊ VĂN.</p>	<p><i>[Signature]</i></p>	<p>THIẾT KẾ BẢN VẼ THI CÔNG</p>
	<p>C.T.T.K</p>	<p>KS. NGUYỄN THẠC PHÚ.</p>	<p><i>[Signature]</i></p>	<p>TRẮC NGANG ĐIỂN HÌNH</p>			
	<p>VẼ:</p>	<p>KS. LÊ THÀNH CÔNG.</p>	<p><i>[Signature]</i></p>	<p>TỶ LỆ: 1 - 50</p>			
	<p>KIỂM TRA:</p>	<p>KS. NGUYỄN THẠC PHÚ.</p>	<p><i>[Signature]</i></p>	<p>SỐ HIỆU BV: 06/07-TNDH</p>			

TRẮC NGANG MẪU
ĐOẠN NỀN ĐƯỜNG MỞ RỘNG + MƯỜNG ĐẬY ĐÀN
TỪ KMO+920 ĐẾN KMO+960

TỶ LỆ : 1/50



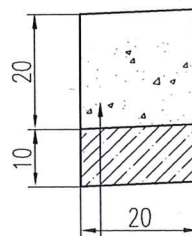
KẾT CẤU MẶT ĐƯỜNG SỬA CHỮA HƯ HỎNG

- Lớp BTN C12.5 dày 7cm, lu lèn chặt $K \geq 0.98$, $E_{yc} \geq 165 \text{Mpa}$.
- Tưới nhựa thấm bám tiêu chuẩn 1kg/m^2 .
- Lớp cấp phối đá dăm Dmax 25 dày 15cm, lu lèn chặt $K \geq 0.98$, $E_{yc} \geq 145 \text{Mpa}$.
- Lớp cấp phối đá dăm Dmax 37.5 dày 15cm, lu lèn chặt $K \geq 0.98$, $E_{yc} \geq 135 \text{Mpa}$.
- Lớp đất cấp III dày 30cm $K \geq 0.98$, $E_{yc} \geq 90 \text{Mpa}$.
- Nền đường đào, đắp lu lèn $K \geq 0.95$.

KẾT CẤU MẶT ĐƯỜNG TĂNG CƯỜNG

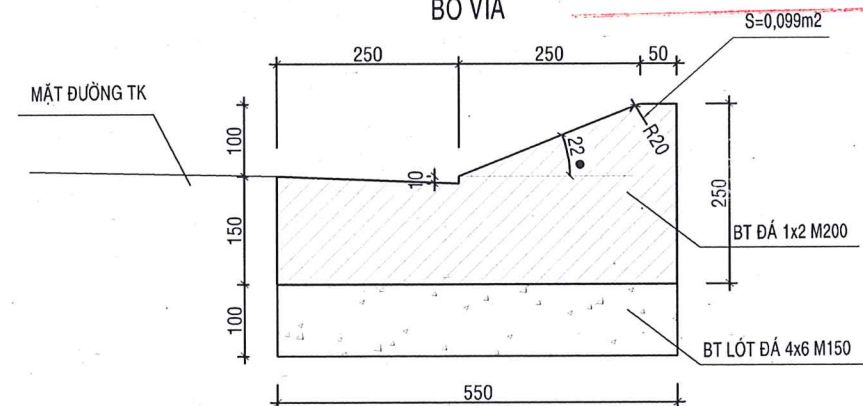
- Lớp BTN C12.5 dày 7cm, lu lèn chặt $K \geq 0.98$, $E_{yc} \geq 165 \text{Mpa}$.
- Tưới nhựa thấm bám tiêu chuẩn 1kg/m^2 .
- Lớp cấp phối đá dăm Dmax 25 dày 15cm, lu lèn chặt $K \geq 0.98$, $E_{yc} \geq 145 \text{Mpa}$.
- Lớp cấp phối đá dăm Dmax 37.5 dày 15cm, lu lèn chặt $K \geq 0.98$, $E_{yc} \geq 135 \text{Mpa}$.
- Lớp đất cấp III dày 30cm $K \geq 0.98$, $E_{yc} \geq 90 \text{Mpa}$.
- Nền đường đào, đắp lu lèn $K \geq 0.95$.

BÓ NỀN BÊ TÔNG



Bê tông đá 1x2 M200 dày 20cm
 Bê tông đá 4x6 M150 dày 10cm

BÓ VỈA



UBND PHƯỜNG ĐỒNG XOÀI
PHÒNG KINH TẾ, HẠ TẦNG VÀ ĐÔ THỊ

THẨM ĐỊNH

Theo văn bản số:...../.....
 Ngày.....tháng.....năm 20.....
 Người thẩm định ký tên:

CÔNG TY TNHH THƯƠNG MẠI PHÚ LỘC BÌNH PHƯỚC

ĐÃ THẨM TRA

Theo văn bản số:...../Tr-PLBP
 Ngày.....tháng.....năm 20.....
 Ký tên:



CÔNG TY TNHH TƯ VẤN XÂY DỰNG
THUẬN LỘC

CÔNG ĐƠN VỊ TƯ VẤN
THUẬN LỘC
 Giám đốc: *[Signature]*
 Phó Giám đốc: *[Signature]*

CĐT: PHÒNG KINH TẾ HẠ TẦNG VÀ ĐÔ THỊ PHƯỜNG ĐỒNG XOÀI
 TRƯỞNG PHÒNG

DỰ ÁN: CẢI TẠO, NÂNG CẤP MỞ RỘNG ĐƯỜNG TỪ QUỐC LỘ 14 ĐẾN CẦU XÓM BUNG (ĐƯỜNG VÀO CHÙA THANH TIẾN).

ĐỊA ĐIỂM XD: PHƯỜNG ĐỒNG XOÀI- TỈNH ĐỒNG NAI.

C.N.Đ.A	KS. PHẠM THỊ VĂN.	<i>[Signature]</i>
C.T.T.K	KS. NGUYỄN THẠCH PHÚ.	<i>[Signature]</i>
VẼ:	KS. LÊ THÀNH CÔNG.	<i>[Signature]</i>
KIỂM TRA:	KS. NGUYỄN THẠCH PHÚ.	<i>[Signature]</i>

THIẾT KẾ BẢN VẼ THI CÔNG

TRẮC NGANG ĐIỂN HÌNH

TỶ LỆ: 1 - 50 SỐ HIỆU BV: 07/07-TNDH

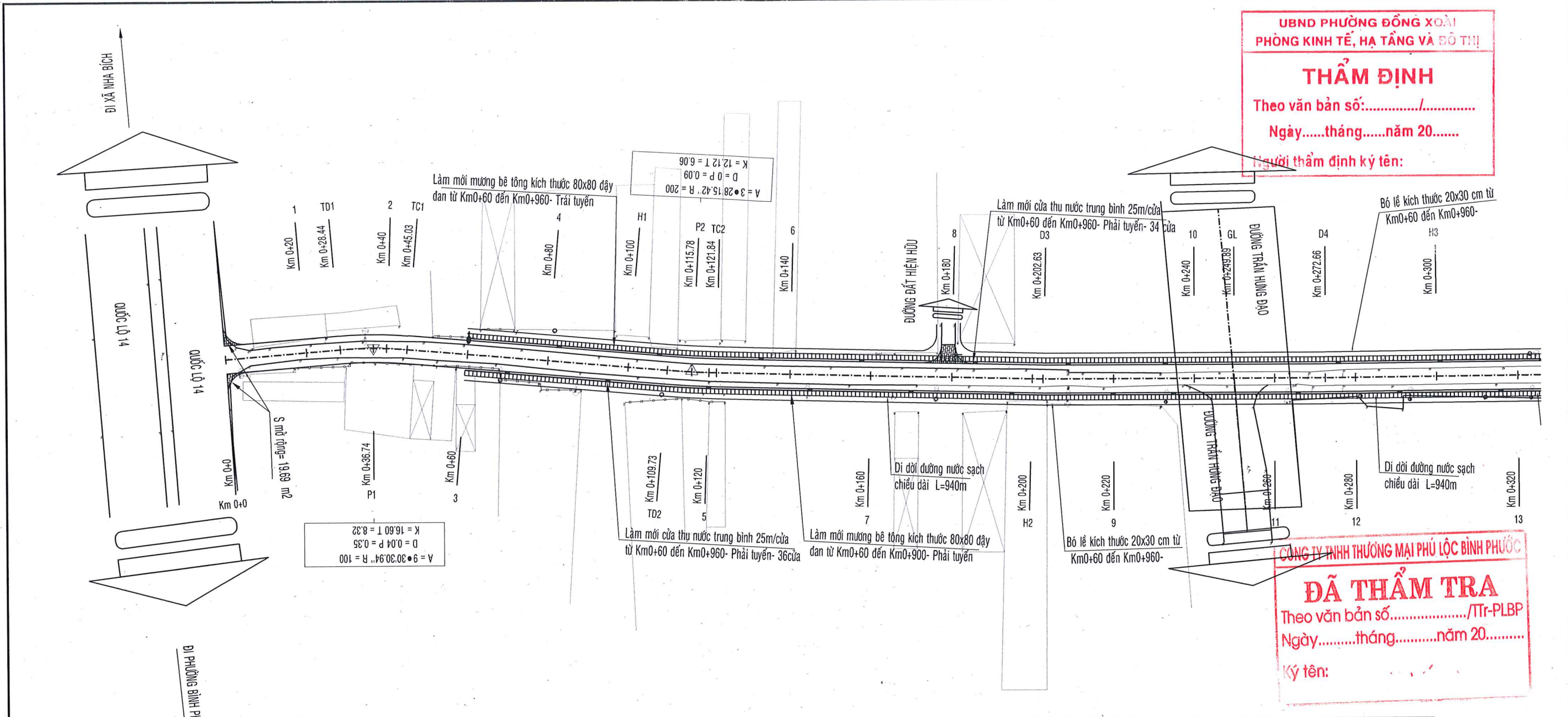
ĐƯỜNG PHÚ RIỀNG ĐỎ - PHƯỜNG BÌNH PHƯỚC, TỈNH ĐỒNG NAI.
 TEL: 0271.3838 339; EMAIL: txdthuanloc2012@gmail.com

UBND PHƯỜNG ĐỒNG XOÀI
PHÒNG KINH TẾ, HẠ TẦNG VÀ ĐÔ THỊ

THẨM ĐỊNH
Theo văn bản số:...../.....
Ngày.....tháng.....năm 20.....
Người thẩm định ký tên:

CÔNG TY TNHH THƯƠNG MẠI PHÚ LỘC BÌNH PHƯỚC

ĐÃ THẨM TRA
Theo văn bản số...../Tr-PLBP
Ngày.....tháng.....năm 20.....
Ký tên:



GHI CHÚ:

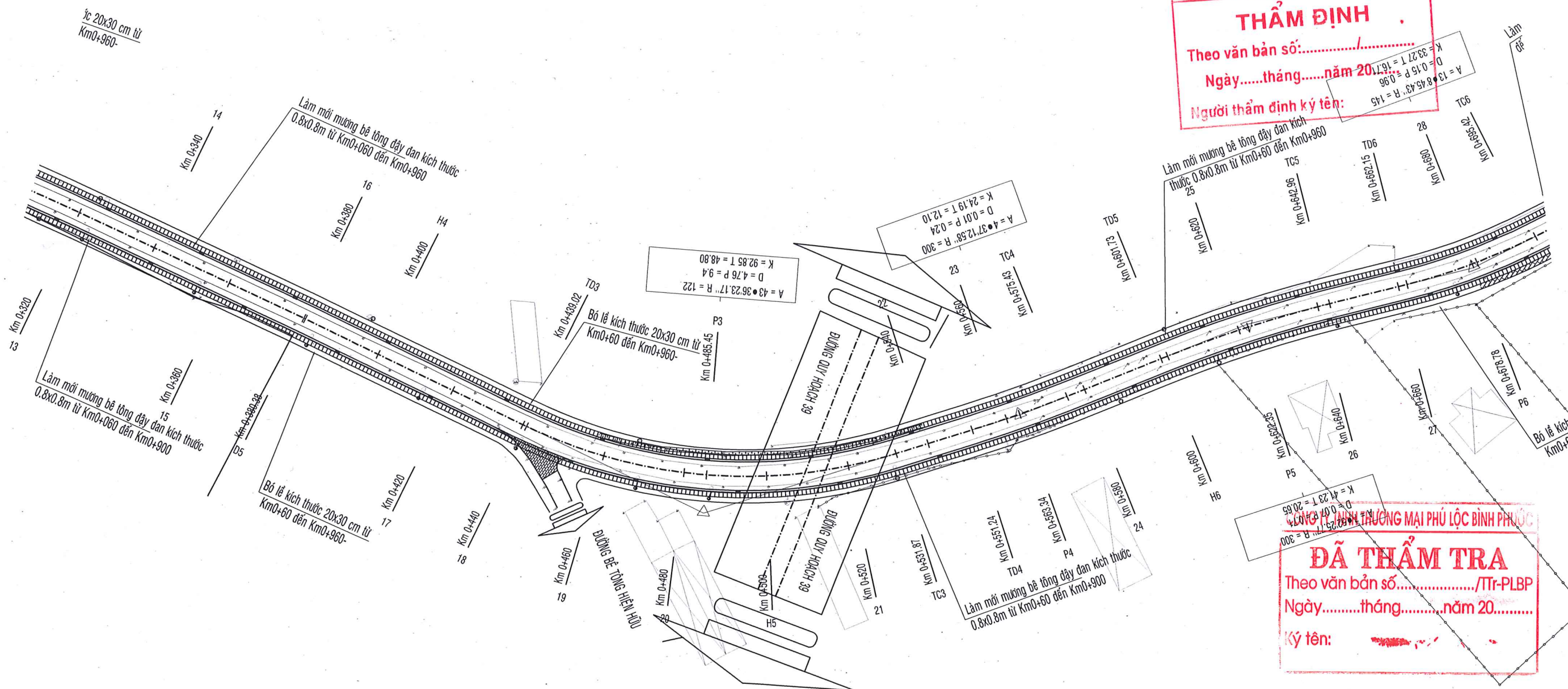
- NHÀ HIỆN HỮU		- ĐƯỜNG DÂY ĐIỆN CHIẾU SÁNG:	
- CẤP NƯỚC SẠCH:		- DIỆN TÍCH VUỐT NỐI NHỰA:	
- HÀNG RÀO GẠCH:		- TRỤ VIỄN THÔNG:	
- ĐÈN CHIẾU SÁNG:		- CỬA THU NƯỚC:	
- MƯƠNG BÊ TÔNG ĐẬY ĐAN:			

<p>CÔNG TY TNHH TƯ VẤN XÂY DỰNG THUẬN LỘC ĐƯỜNG PHÚ RIÊNG ĐỎ - PHƯỜNG BÌNH PHƯỚC, TỈNH ĐỒNG NAI TEL: 0271.3838 339; EMAIL: tvxdthuanloc2012@gmail.com</p>	<p>ĐƠN VỊ TƯ VẤN GẤM ĐỐC</p> <p>THUẬN LỘC</p> <p>TRÌNH THỊ HỒNG ANH</p>	<p>CĐT: PHÒNG KINH TẾ HẠ TẦNG VÀ ĐÔ THỊ PHƯỜNG ĐỒNG XOÀI TRƯỞNG PHÒNG</p>	<p>DỰ ÁN: CẢI TẠO, NÂNG CẤP MỞ RỘNG ĐƯỜNG TỪ QUỐC LỘ 14 ĐẾN CẦU XÓM BỤNG (ĐƯỜNG VÀO CHÙA THANH TIẾN).</p> <p>ĐỊA ĐIỂM XD: PHƯỜNG ĐỒNG XOÀI- TỈNH ĐỒNG NAI.</p>	<p>C.N.Đ.A</p> <p>C.T.T.K</p> <p>VỀ:</p> <p>KIỂM TRA:</p>	<p>KS. PHẠM THỊ VÂN.</p> <p>KS. NGUYỄN THẠC PHÚ.</p> <p>KS. LÊ THÀNH CÔNG.</p> <p>KS. NGUYỄN THẠC PHÚ.</p>	<p><i>(Signatures)</i></p>	<p>THIẾT KẾ BẢN VẼ THI CÔNG</p> <p>BÌNH ĐỒ THIẾT KẾ TỪ KM0+00 ĐẾN KM0+320</p> <p>TỶ LỆ: 1-1000 SỐ HIỆU BV: 01/03-BDTK</p>
--	--	---	--	---	--	----------------------------	--

UBND PHƯỜNG ĐỒNG XOÀI
PHÒNG KINH TẾ, HẠ TẦNG VÀ ĐÔ THỊ

THẨM ĐỊNH

Theo văn bản số:.....
Ngày.....tháng.....năm 20.....
Người thẩm định ký tên:



UBND PHƯỜNG MẠI PHÚ LỘC BÌNH PHƯỚC

ĐÃ THẨM TRA

Theo văn bản số:...../Tr-PLBP
Ngày.....tháng.....năm 20.....
Ký tên:

GHI CHÚ:

- NHÀ HIỆN HỮU:
- CẤP NƯỚC SẠCH:
- HÀNG RÀO GẠCH:
- ĐÈN CHIẾU SÁNG:
- MƯỜNG BÊ TÔNG ĐẬY ĐAN:
- ĐƯỜNG DÂY ĐIỆN CHIẾU SÁNG:
- DIỆN TÍCH VUỐT NỐI NHỰA:
- TRỤ VIỄN THÔNG:
- CỬA THU NƯỚC:



CÔNG TY TNHH TƯ VẤN XÂY DỰNG
THUẬN LỘC

ĐƯỜNG PHÚ RIÊNG ĐỎ - PHƯỜNG BÌNH PHƯỚC, TỈNH ĐỒNG NAI.
TEL: 0271.3838 339; EMAIL: tvxdthuanloc2012@gmail.com

CÔNG TY TNHH TƯ VẤN XÂY DỰNG
THUẬN LỘC
TRẦN THỊ HỒNG ANH

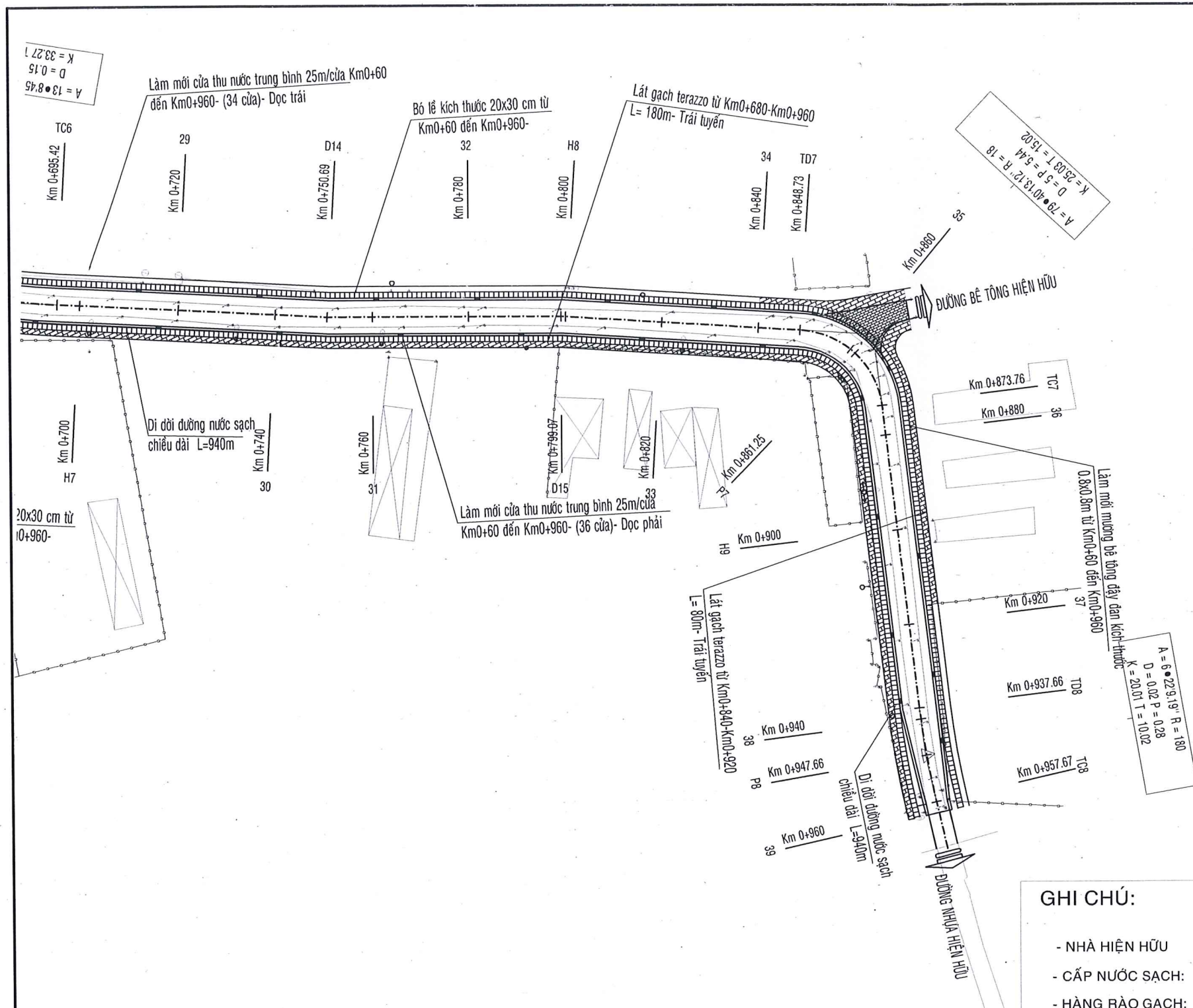
CĐT: PHÒNG KINH TẾ HẠ TẦNG VÀ ĐÔ THỊ PHƯỜNG ĐỒNG XOÀI
TRƯỞNG PHÒNG

DỰ ÁN: CẢI TẠO, NÂNG CẤP MỞ RỘNG ĐƯỜNG TỪ QUỐC LỘ 14 ĐẾN CẦU XÓM BỪNG (ĐƯỜNG VÀO CHÙA THANH TIẾN).

ĐỊA ĐIỂM XD: PHƯỜNG ĐỒNG XOÀI- TỈNH ĐỒNG NAI.

C.N.Đ.A	KS. PHẠM THỊ VÂN.	
C.T.T.K	KS. NGUYỄN THẠCH PHÚ.	
VẼ:	KS. LÊ THÀNH CÔNG.	
KIỂM TRA:	KS. NGUYỄN THẠCH PHÚ.	

THIẾT KẾ BẢN VẼ THI CÔNG	
BÌNH ĐỒ THIẾT KẾ	
TỪ KMO+320 ĐẾN KMO+695.42	
TỶ LỆ: 1-1000	SỐ HIỆU BV: 02/03-BDTK



UBND PHƯỜNG ĐỒNG XOÀI
PHÒNG KINH TẾ, HẠ TẦNG VÀ ĐÔ THỊ

THẨM ĐỊNH

Theo văn bản số:...../.....
 Ngày.....tháng.....năm 20.....
 Người thẩm định ký tên:

CÔNG TY TNHH THƯƠNG MẠI PHÚ LỘC BÌNH PHƯỚC

ĐÃ THẨM TRA

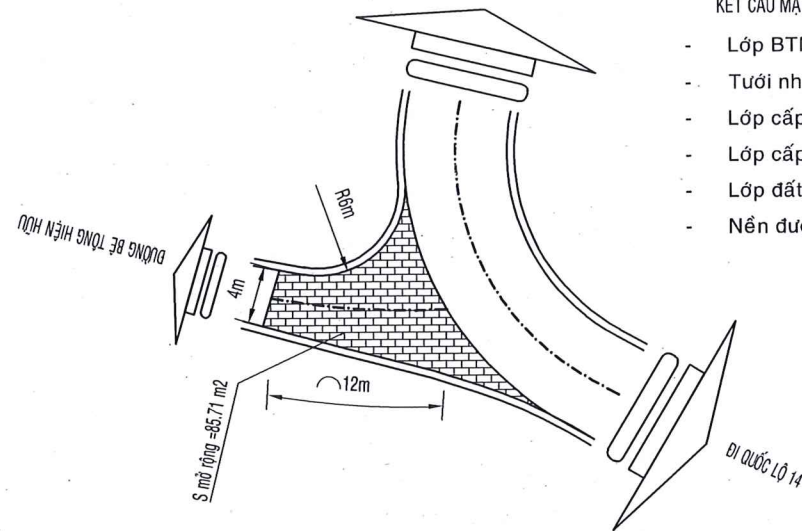
Theo văn bản số:...../Tr-PLBP
 Ngày.....tháng.....năm 20.....
 Ký tên:

GHI CHÚ:

- NHÀ HIỆN HỮU		- ĐƯỜNG DÂY ĐIỆN CHIẾU SÁNG:	
- CẤP NƯỚC SẠCH:		- DIỆN TÍCH VUỐT NỐI NHỰA:	
- HÀNG RÀO GẠCH:		- TRỤ VIỄN THÔNG:	
- ĐÈN CHIẾU SÁNG:		- CỬA THU NƯỚC:	
- MƯỜNG BÊ TÔNG ĐẬY ĐAN:			

<p>CÔNG TY TNHH TƯ VẤN XÂY DỰNG THUẬN LỘC ĐƯỜNG PHÚ RIỀNG ĐỎ - PHƯỜNG BÌNH PHƯỚC, TỈNH ĐỒNG NAI TEL: 0271.3838 339; EMAIL: tvxdthuanloc2012@gmail.com</p>	<p>ĐƠN VỊ TƯ VẤN CHAM ĐỐC <i>[Signature]</i></p>	<p>CĐT: PHÒNG KINH TẾ HẠ TẦNG VÀ ĐÔ THỊ PHƯỜNG ĐỒNG XOÀI TRƯỞNG PHÒNG</p>	<p>DỰ ÁN: CẢI TẠO, NÂNG CẤP MỞ RỘNG ĐƯỜNG TỪ QUỐC LỘ 14 ĐẾN CẦU XÓM BỤNG (ĐƯỜNG VÀO CHÙA THANH TIẾN).</p> <p>ĐỊA ĐIỂM XD: PHƯỜNG ĐỒNG XOÀI- TỈNH ĐỒNG NAI.</p>	C.N.Đ.A	KS. PHẠM THỊ VÂN.	<i>[Signature]</i>	<p>THIẾT KẾ BẢN VẼ THI CÔNG</p> <p>BÌNH ĐỒ THIẾT KẾ TỪ KM0+695.42 ĐẾN KM0+960</p>
	C.T.T.K			KS. NGUYỄN THẠC PHÚ.	<i>[Signature]</i>		
	VẼ:			KS. LÊ THÀNH CÔNG.	<i>[Signature]</i>		
	KIỂM TRA:			KS. NGUYỄN THẠC PHÚ.	<i>[Signature]</i>		
				TỶ LỆ: 1-1000	SỐ HIỆU BV: 03/03-BDTK		

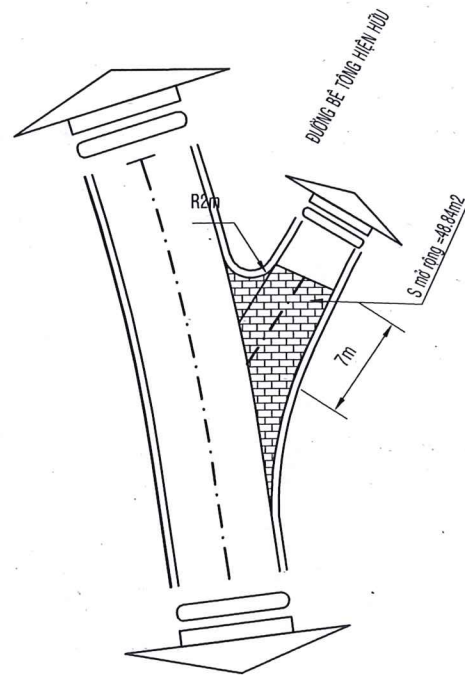
NÚT GIAO SỐ 3
(Km0+860- Trái tuyến)



KẾT CẤU MẶT ĐƯỜNG MỞ RỘNG

- Lớp BTN C12.5 dày 7cm, lu lèn chặt $K \geq 0.98$, $E_{yc} \geq 165 \text{Mpa}$.
- Tưới nhựa thấm bám tiêu chuẩn 1kg/m^2 .
- Lớp cấp phối đá dăm Dmax 25 dày 15cm, lu lèn chặt $K \geq 0.98$, $E_{yc} \geq 145 \text{Mpa}$.
- Lớp cấp phối đá dăm Dmax 37.5 dày 15cm, lu lèn chặt $K \geq 0.98$, $E_{yc} \geq 135 \text{Mpa}$.
- Lớp đất cấp III dày 30cm $K \geq 0.98$, $E_{yc} \geq 90 \text{Mpa}$.
- Nền đường đào, đắp lu lèn $K \geq 0.95$.

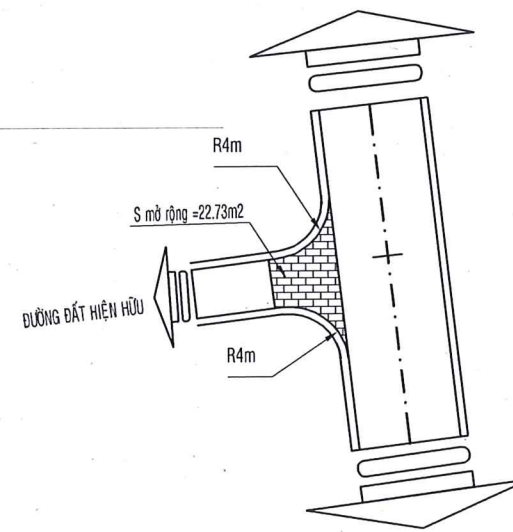
NÚT GIAO SỐ 2
(Km0+440-Phải tuyến)



KẾT CẤU MẶT ĐƯỜNG MỞ RỘNG

- Lớp BTN C12.5 dày 7cm, lu lèn chặt $K \geq 0.98$, $E_{yc} \geq 165 \text{Mpa}$.
- Tưới nhựa thấm bám tiêu chuẩn 1kg/m^2 .
- Lớp cấp phối đá dăm Dmax 25 dày 15cm, lu lèn chặt $K \geq 0.98$, $E_{yc} \geq 145 \text{Mpa}$.
- Lớp cấp phối đá dăm Dmax 37.5 dày 15cm, lu lèn chặt $K \geq 0.98$, $E_{yc} \geq 135 \text{Mpa}$.
- Lớp đất cấp III dày 30cm $K \geq 0.98$, $E_{yc} \geq 90 \text{Mpa}$.
- Nền đường đào, đắp lu lèn $K \geq 0.95$.

NÚT GIAO SỐ 1
(Km0+180- Trái tuyến)



KẾT CẤU MẶT ĐƯỜNG MỞ RỘNG

- Lớp BTN C12.5 dày 7cm, lu lèn chặt $K \geq 0.98$, $E_{yc} \geq 165 \text{Mpa}$.
- Tưới nhựa thấm bám tiêu chuẩn 1kg/m^2 .
- Lớp cấp phối đá dăm Dmax 25 dày 15cm, lu lèn chặt $K \geq 0.98$, $E_{yc} \geq 145 \text{Mpa}$.
- Lớp cấp phối đá dăm Dmax 37.5 dày 15cm, lu lèn chặt $K \geq 0.98$, $E_{yc} \geq 135 \text{Mpa}$.
- Lớp đất cấp III dày 30cm $K \geq 0.98$, $E_{yc} \geq 90 \text{Mpa}$.
- Nền đường đào, đắp lu lèn $K \geq 0.95$.

UBND PHƯỜNG ĐỒNG XOÀI
PHÒNG KINH TẾ, HẠ TẦNG VÀ ĐÔ THỊ

THẨM ĐỊNH
Theo văn bản số:...../.....
Ngày.....tháng.....năm 20.....
Người thẩm định ký tên:

UBND TỈNH THƯỜNG MẠI PHU LỘC BÌNH PHƯỚC
ĐÃ THẨM TRA
theo văn bản số:...../TT-PLBP
Ngày.....tháng.....năm 20.....
Ký tên:



CÔNG TY TNHH TƯ VẤN XÂY DỰNG
THUẬN LỘC

ĐƯỜNG PHÚ RIÊNG ĐỎ - PHƯỜNG BÌNH PHƯỚC, TỈNH ĐỒNG NAI
TEL: 0271.3838 339; EMAIL: tvxdthuanloc2012@gmail.com

ĐƠN VỊ TƯ VẤN
GIÁM ĐỐC
[Signature]
TRẦN THỊ HỒNG ANH

CÔNG TY TNHH TƯ VẤN XÂY DỰNG THUẬN LỘC BÌNH PHƯỚC - T.ĐỒNG NAI

CDT: PHÒNG KINH TẾ HẠ TẦNG VÀ ĐÔ THỊ PHƯỜNG ĐỒNG XOÀI
TRƯỞNG PHÒNG

DỰ ÁN: CẢI TẠO, NÂNG CẤP MỞ RỘNG ĐƯỜNG TỪ QUỐC LỘ 14 ĐẾN CẦU XÓM BÚNG (ĐƯỜNG VÀO CHÙA THANH TIẾN).

ĐỊA ĐIỂM XD: PHƯỜNG ĐỒNG XOÀI- TỈNH ĐỒNG NAI.

C.N.Đ.A	KS. PHẠM THỊ VĂN.	<i>[Signature]</i>
C.T.T.K	KS. NGUYỄN THẠC PHÚ.	<i>[Signature]</i>
VỀ:	KS. LÊ THÀNH CÔNG.	<i>[Signature]</i>
KIỂM TRA:	KS. NGUYỄN THẠC PHÚ.	<i>[Signature]</i>

THIẾT KẾ BẢN VẼ THI CÔNG

CHI TIẾT NÚT GIAO

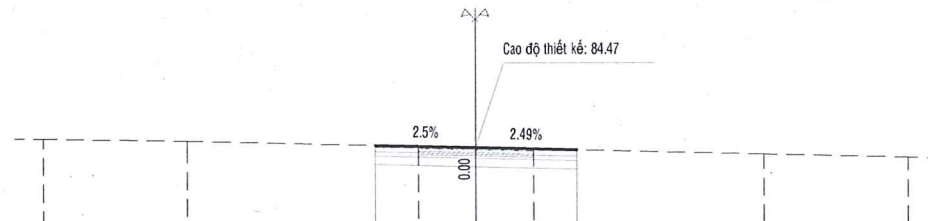
TỶ LỆ: 1-1000 | SỐ HIỆU BV: 01/01-NG

Đào nền : 4.69 m²

BTN C12.5 : 7.00 m
 CPDD L1 Dmax25 : 1.05 m²
 CPDD L1 Dmax37.5 : 1.05 m²
 Đất cấp 3 : 2.10 m²

Cọc Km 0+0
 Km 0 + 0.00

Cao độ thiết kế: 84.47



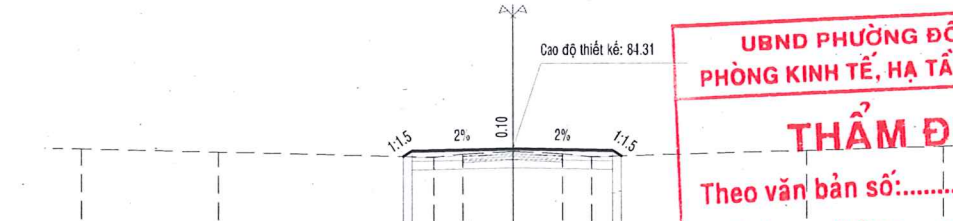
Cao độ thiết kế			84.56	84.47	84.38		
Khoảng cách lề thiết kế			3.50	3.50			
Cao độ tự nhiên	84.82	84.72	84.52	84.47	84.42	84.22	84.10
Khoảng cách mìa	5.00	8.00	2.00	2.00	8.00	5.00	

Đào nền : 3.49 m²
 Đắp nền : 0.06 m²

BTN C12.5 : 7.00 m
 CPDD L1 Dmax25 : 1.05 m²
 CPDD L1 Dmax37.5 : 1.05 m²
 Đất cấp 3 : 2.10 m²

Cọc 1
 Km 0 + 20.00

Cao độ thiết kế: 84.31



Cao độ thiết kế			84.24	84.31	84.24		
Khoảng cách lề thiết kế			0.30	3.50	3.50	0.30	
Cao độ tự nhiên	84.34	84.22	84.02	84.12	84.22	84.12	84.02
Khoảng cách mìa	4.75	7.50	1.00	1.75	1.75	1.00	4.75

UBND PHƯỜNG ĐỒNG XOÀI
PHÒNG KINH TẾ, HẠ TẦNG VÀ BỐ THỊ
THẨM ĐỊNH
 Theo văn bản số:...../.....
 Ngày.....tháng.....năm 20.....
 Người thẩm định ký tên:

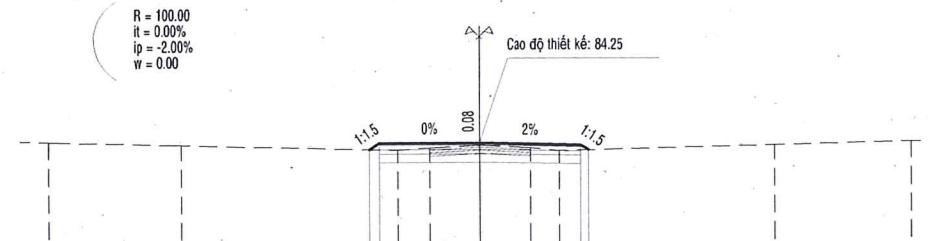
Đào nền : 3.55 m²
 Đắp nền : 0.07 m²

BTN C12.5 : 7.00 m
 CPDD L1 Dmax25 : 1.05 m²
 CPDD L1 Dmax37.5 : 1.05 m²
 Đất cấp 3 : 2.10 m²

Cọc TD1
 Km 0 + 28.44

R = 100.00
 i_l = 0.00%
 i_p = -2.00%
 w = 0.00

Cao độ thiết kế: 84.25



Cao độ thiết kế			84.02	84.25	84.18		
Khoảng cách lề thiết kế			0.35	3.50	3.50	0.27	
Cao độ tự nhiên	84.32	84.19	83.99	84.07	84.17	84.07	83.97
Khoảng cách mìa	4.63	7.50	1.12	1.75	1.75	1.00	4.75

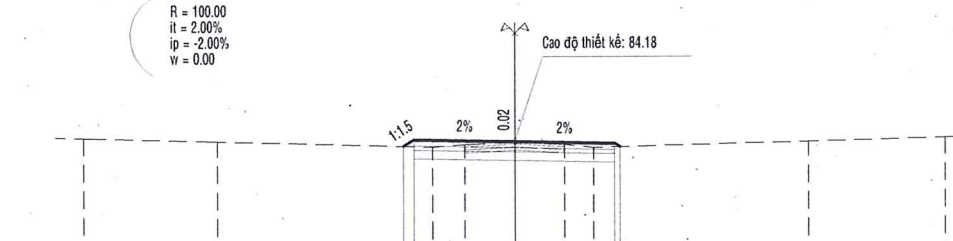
Đào nền : 3.83 m²
 Đắp nền : 0.06 m²

BTN C12.5 : 7.00 m
 CPDD L1 Dmax25 : 1.05 m²
 CPDD L1 Dmax37.5 : 1.05 m²
 Đất cấp 3 : 2.10 m²

Cọc P1
 Km 0 + 36.74

R = 100.00
 i_l = 2.00%
 i_p = -2.00%
 w = 0.00

Cao độ thiết kế: 84.18



Cao độ thiết kế			84.01	84.18	84.18		
Khoảng cách lề thiết kế			0.35	3.50	3.50	0.19	
Cao độ tự nhiên	84.31	84.18	83.99	84.06	84.16	84.06	83.96
Khoảng cách mìa	4.63	7.50	1.12	1.75	1.75	1.00	4.75

CÔNG TY TNHH THƯƠNG MẠI PHÚ LỘC BÌNH PHƯỚC
ĐÃ THẨM TRA
 Theo văn bản số:...../TT-PLBP
 Ngày.....tháng.....năm 20.....
 Ký tên:

CÔNG TY TNHH TƯ VẤN XÂY DỰNG
THUẬN LỘC

CÔNG TY TNHH TƯ VẤN XÂY DỰNG THUẬN LỘC
 ĐƠN VỊ TƯ VẤN
 GIÁM ĐỐC
 TRẦN THỊ HỒNG ANH

ĐVT: PHÒNG KINH TẾ HẠ TẦNG VÀ
 ĐÔ THỊ PHƯỜNG ĐỒNG XOÀI
 TRƯỞNG PHÒNG

DỰ ÁN: CẢI TẠO, NÂNG CẤP MỞ
 RỘNG ĐƯỜNG TỪ QUỐC LỘ 14 ĐẾN
 CẦU XÓM BỪNG (ĐƯỜNG VÀO CHÙA
 THANH TIẾN).

ĐỊA ĐIỂM XD: PHƯỜNG ĐỒNG XOÀI- TỈNH ĐỒNG NAI.

C.N.Đ.A	KS. PHẠM THỊ VÂN.	<i>[Signature]</i>
C.T.T.K	KS. NGUYỄN THẠCH PHÚ.	<i>[Signature]</i>
VẼ:	KS. LÊ THÀNH CÔNG.	<i>[Signature]</i>
KIỂM TRA:	KS. NGUYỄN THẠCH PHÚ.	<i>[Signature]</i>

THIẾT KẾ BẢN VẼ THI CÔNG	
TRẮC NGANG CHI TIẾT	
TỶ LỆ: XEM BV	SỐ HIỆU BV: 01/20 -TNCT

ĐƯỜNG PHÚ RIÊNG ĐỒ - PHƯỜNG BÌNH PHƯỚC, TỈNH ĐỒNG NAI.
 TEL: 0271.3838 339; EMAIL: tvxdthuanloc2012@gmail.com

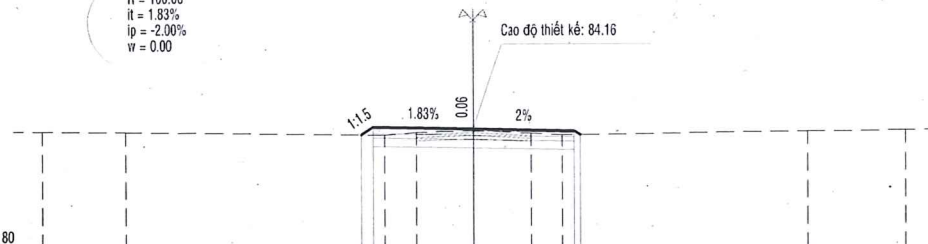
Đào nền : 3.69 m2
Đắp nền : 0.07 m2

BTN C12.5 : 7.00 m
CPDD L1 Dmax25 : 1.05 m2
CPDD L1 Dmax37.5 : 1.05 m2
Đất cấp 3 : 2.10 m2

R = 100.00
it = 1.83%
lp = -2.00%
w = 0.00

Cọc 2
Km 0 + 40.00

Cao độ thiết kế: 84.16



Cao độ thiết kế			83.93	84.02	84.09	83.99	83.93		84.05	84.10
Khoảng cách lề thiết kế			0.41	3.50	3.50	0.72				
Cao độ tự nhiên	84.09	84.06								
Khoảng cách mìa	2.92	8.96	1.12	2.00	2.00	1.08	8.52		3.40	

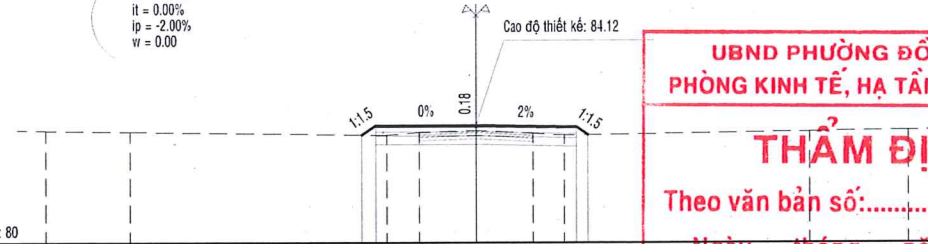
Đào nền : 2.98 m2
Đắp nền : 0.14 m2

BTN C12.5 : 7.00 m
CPDD L1 Dmax25 : 1.05 m2
CPDD L1 Dmax37.5 : 1.05 m2
Đất cấp 3 : 2.10 m2

R = 100.00
it = 0.00%
lp = -2.00%
w = 0.00

Cọc TC1
Km 0 + 45.03

Cao độ thiết kế: 84.12



Cao độ thiết kế			83.78	84.12	84.12	84.05	83.79		83.90	83.94
Khoảng cách lề thiết kế			0.49	3.50	3.50	0.39				
Cao độ tự nhiên	83.94	83.90								
Khoảng cách mìa	2.92	8.96	1.12	2.00	2.00	1.08	8.52		3.40	

UBND PHƯỜNG ĐỒNG XOÀI
PHÒNG KINH TẾ, HẠ TẦNG VÀ ĐÔ THỊ
THẨM ĐỊNH
Theo văn bản số:...../.....
Ngày.....tháng.....năm 20.....
Người thẩm định ký tên:

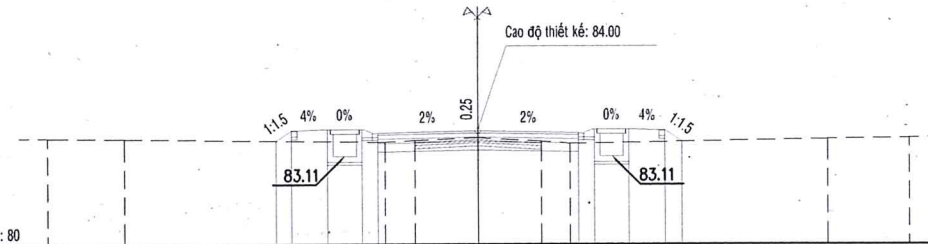
CÔNG TY TNHH THƯƠNG MẠI PHÚ LỘC BÌNH PHƯỚC
ĐÃ THẨM TRA
Theo văn bản số...../TT-PLBP
Ngày.....tháng.....năm 20.....
Ký tên:

Đào nền : 4.49 m2
Đắp nền : 1.24 m2

BTN C12.5 : 7.00 m
CPDD L1 Dmax25 : 1.05 m2
CPDD L1 Dmax37.5 : 1.05 m2
Đất cấp 3 : 2.10 m2

Cọc 3
Km 0 + 60.00

Cao độ thiết kế: 84.00



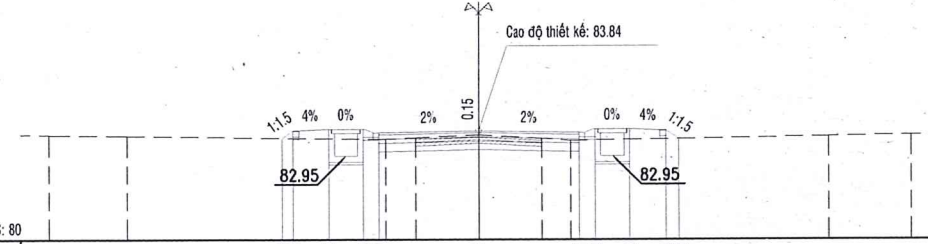
Cao độ thiết kế			83.85	84.01	84.06	84.06	83.95	84.00	83.88	84.06	84.01	83.82
Khoảng cách lề thiết kế			0.54	1.25	1.20	0.55	3.50	3.50	0.55	1.20	1.25	0.59
Cao độ tự nhiên	83.76	83.72										
Khoảng cách mìa	2.70	9.04	1.04	2.22	2.20	1.00	8.96		2.84			

Đào nền : 5.40 m2
Đắp nền : 0.83 m2

BTN C12.5 : 7.00 m
CPDD L1 Dmax25 : 1.05 m2
CPDD L1 Dmax37.5 : 1.05 m2
Đất cấp 3 : 2.10 m2

Cọc 4
Km 0 + 80.00

Cao độ thiết kế: 83.84



Cao độ thiết kế			83.82	83.83	83.90	83.90	83.77	83.84	83.77	83.90	83.90	83.85	83.85
Khoảng cách lề thiết kế			0.40	1.25	1.20	0.55	3.50	3.50	0.55	1.20	1.25	0.45	
Cao độ tự nhiên	83.70	83.66											
Khoảng cách mìa	2.70	9.04	1.04	2.22	2.20	1.00	8.96		2.84				

CÔNG TY TNHH TƯ VẤN XÂY DỰNG
THUẬN LỘC

CÔNG TY TNHH TƯ VẤN XÂY DỰNG THUẬN LỘC
M.S.D.N: 2800828398
ĐƠN VỊ TƯ VẤN
GIÁM ĐỐC
TRẦN THỊ HỒNG ANH

CDT: PHÒNG KINH TẾ HẠ TẦNG VÀ ĐÔ THỊ PHƯỜNG ĐỒNG XOÀI
TRƯỞNG PHÒNG

DỰ ÁN: CẢI TẠO, NÂNG CẤP MỞ RỘNG ĐƯỜNG TỪ QUỐC LỘ 14 ĐẾN CẦU XÓM BỪNG (ĐƯỜNG VÀO CHÙA THANH TIẾN).

ĐỊA ĐIỂM XD: PHƯỜNG ĐỒNG XOÀI- TỈNH ĐỒNG NAI.

C.N.Đ.A	KS. PHẠM THỊ VÂN.	<i>[Signature]</i>
C.T.T.K	KS. NGUYỄN THẠC PHÚ.	<i>[Signature]</i>
VỀ:	KS. LÊ THÀNH CÔNG.	<i>[Signature]</i>
KIỂM TRA:	KS. NGUYỄN THẠC PHÚ.	<i>[Signature]</i>

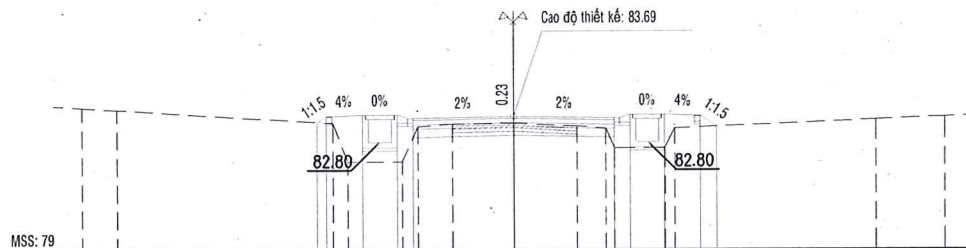
THIẾT KẾ BẢN VẼ THI CÔNG	
TRẮC NGANG CHI TIẾT	
TỶ LỆ: XEM BV	SỐ HIỆU BV: 02/20 -TNCT

ĐƯỜNG PHÚ RIÊNG ĐỎ - PHƯỜNG BÌNH PHƯỚC, TỈNH ĐỒNG NAI.
TEL: 0271.3838 339; EMAIL: tvxdthuanloc2012@gmail.com

Đào nền : 2.79 m²
Đắp nền : 3.60 m²

BTN C12.5 : 7.00 m
CPDD L1 Dmax25 : 1.05 m²
CPDD L1 Dmax37.5 : 1.05 m²
Đất cấp 3 : 2.10 m²

Cọc H1
Km 0 + 100.00

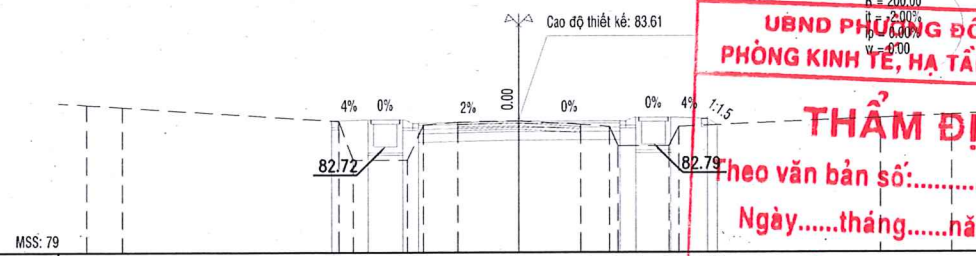


Cao độ thiết kế		83.45	83.75	83.75	83.89	83.92	83.75	83.70	83.32	
Khoảng cách lề thiết kế		0.92	1.25	1.20	0.55	3.50	3.50	0.55	1.20	1.25
Cao độ tự nhiên	84.03	83.95	83.45	82.10	83.32	83.42	83.45	83.33	82.37	83.55
Khoảng cách mìa	1.23	7.50	0.50	1.89	0.55	1.20	2.13	2.20	1.00	1.76

Đào nền : 4.46 m²
Đắp nền : 2.51 m²

BTN C12.5 : 7.00 m
CPDD L1 Dmax25 : 1.05 m²
CPDD L1 Dmax37.5 : 1.05 m²
Đất cấp 3 : 2.10 m²

Cọc TD2
Km 0 + 109.73



Cao độ thiết kế		83.62	83.67	83.67	83.54	83.51	83.51	83.74	83.74	83.74
Khoảng cách lề thiết kế		0.00	1.25	1.20	0.55	3.50	3.50	0.55	1.20	1.25
Cao độ tự nhiên	84.18	84.10	83.60	82.25	82.25	83.47	83.57	83.51	83.49	83.41
Khoảng cách mìa	1.23	7.50	0.50	1.89	0.55	1.20	2.13	2.12	1.00	1.76

UBND PHƯỜNG ĐỒNG XOÀI
PHÒNG KINH TẾ, HẠ TẦNG VÀ ĐÔ THỊ

THẨM ĐỊNH

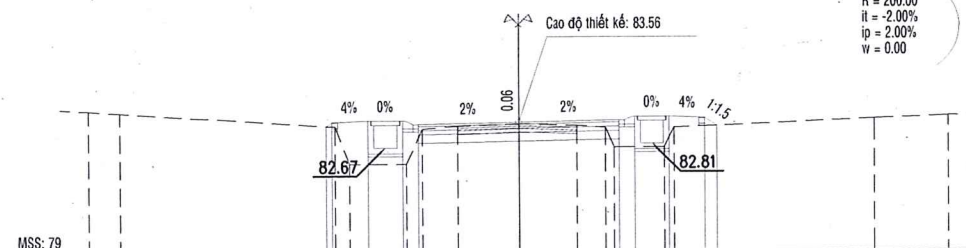
Theo văn bản số:/.....
Ngày.....tháng.....năm 20.....

Người thẩm định ký tên:

Đào nền : 3.87 m²
Đắp nền : 3.07 m²

BTN C12.5 : 7.00 m
CPDD L1 Dmax25 : 1.05 m²
CPDD L1 Dmax37.5 : 1.05 m²
Đất cấp 3 : 2.10 m²

Cọc P2
Km 0 + 115.78

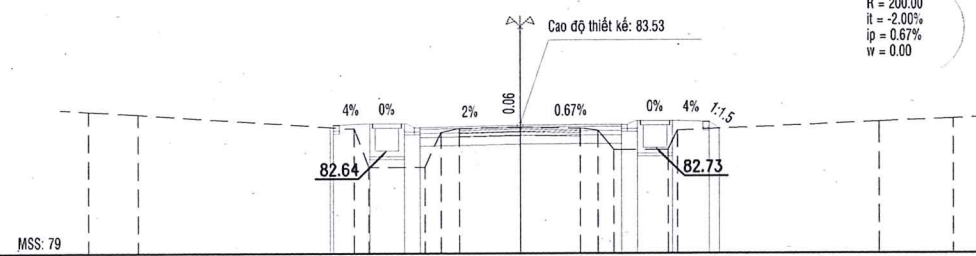


Cao độ thiết kế		83.44	83.62	83.62	83.49	83.56	83.63	83.76	83.76	83.71
Khoảng cách lề thiết kế		0.20	1.25	1.20	0.55	3.50	3.50	0.55	1.20	1.25
Cao độ tự nhiên	83.99	83.92	83.42	82.10	82.10	83.32	83.45	83.37	82.69	83.67
Khoảng cách mìa	1.10	7.50	0.50	1.98	0.55	1.24	2.13	2.02	1.00	1.76

Đào nền : 3.60 m²
Đắp nền : 2.64 m²

BTN C12.5 : 7.00 m
CPDD L1 Dmax25 : 1.05 m²
CPDD L1 Dmax37.5 : 1.05 m²
Đất cấp 3 : 2.10 m²

Cọc 5
Km 0 + 120.00



Cao độ thiết kế		83.44	83.59	83.59	83.46	83.53	83.55	83.66	83.66	83.60
Khoảng cách lề thiết kế		0.12	1.25	1.20	0.55	3.50	3.50	0.55	1.20	1.25
Cao độ tự nhiên	84.01	83.90	83.40	82.05	82.05	83.41	83.47	83.42	83.34	82.66
Khoảng cách mìa	1.71	7.50	0.50	1.96	0.55	0.65	2.13	2.06	0.61	1.86

CÔNG TY TNHH THƯƠNG MẠI PHỤ LỘC BÌNH PHƯỚC

ĐÃ THẨM TRA

Theo văn bản số:/Tr-PLBP
Ngày.....tháng.....năm 20.....

Ký tên:

CÔNG TY TNHH TƯ VẤN XÂY DỰNG
THUẬN LỘC

ĐƠN VỊ TƯ VẤN
GIÁM ĐỐC
CÔNG TY TNHH TƯ VẤN XÂY DỰNG
THUẬN LỘC
TRỊNH THỊ HỒNG ANH

ĐQT: PHÒNG KINH TẾ HẠ TẦNG VÀ ĐÔ THỊ PHƯỜNG ĐỒNG XOÀI
TRƯỞNG PHÒNG

DỰ ÁN: CẢI TẠO, NÂNG CẤP MỞ RỘNG ĐƯỜNG TỪ QUỐC LỘ 14 ĐẾN CẦU XÓM BỤNG (ĐƯỜNG VÀO CHÙA THANH TIẾN).

ĐỊA ĐIỂM XD: PHƯỜNG ĐỒNG XOÀI- TỈNH ĐỒNG NAI.

C.N.Đ.A	KS. PHẠM THỊ VÂN.	<i>[Signature]</i>
C.T.T.K	KS. NGUYỄN THẠCH PHÚ.	<i>[Signature]</i>
VỀ:	KS. LÊ THÀNH CÔNG.	<i>[Signature]</i>
KIỂM TRA:	KS. NGUYỄN THẠCH PHÚ.	<i>[Signature]</i>

THIẾT KẾ BẢN VẼ THI CÔNG

TRẮC NGANG CHI TIẾT

TỶ LỆ: XEM BV | SỐ HIỆU BV: 03/20 -TNCT

ĐƯỜNG PHỤ RIẾNG ĐỎ - PHƯỜNG BÌNH PHƯỚC, TỈNH ĐỒNG NAI.
TEL: 0271.3838 339; EMAIL: tvxdthuanloc2012@gmail.com

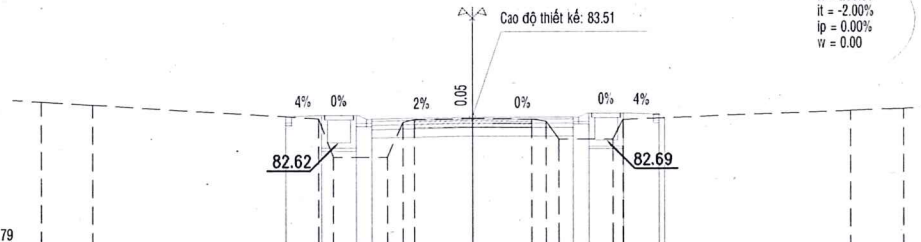
Đào nền : 3.92 m2
Đắp nền : 1.92 m2

BTN C12.5 : 7.00 m
CPDD L1 Dmax25 : 1.05 m2
CPDD L1 Dmax37.5 : 1.05 m2
Đất cấp 3 : 2.10 m2

R = 200.00
it = -2.00%
lp = 0.00%
w = 0.00

Cọc TC2
Km 0 + 121.84

Cao độ thiết kế: 83.51



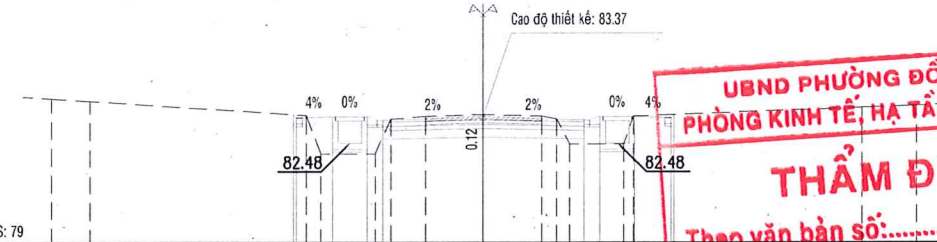
Cao độ thiết kế			83.52	83.57	83.57	83.44		83.51		83.51	83.54	83.54	83.39		
Khoảng cách lề thiết kế			0.00	1.25	1.20	0.55	3.50	3.50	0.55	1.20	1.25	0.19			
Cao độ tự nhiên	84.06	83.95		83.45	82.10	82.10	83.32	83.47	83.44	83.44	83.44	83.44	83.72	83.79	
Khoảng cách mìa	1.79			7.85	0.50	1.89	0.50	2.02	2.06	0.50	0.44	1.89	0.34	7.92	1.85

Đào nền : 5.41 m2
Đắp nền : 1.80 m2

BTN C12.5 : 7.00 m
CPDD L1 Dmax25 : 1.05 m2
CPDD L1 Dmax37.5 : 1.05 m2
Đất cấp 3 : 2.10 m2

Cọc 6
Km 0 + 140.00

Cao độ thiết kế: 83.37



Cao độ thiết kế										83.37					
Khoảng cách lề thiết kế										0.11	1.25	1.20	0.55	3.50	3.50
Cao độ tự nhiên	84.05	83.96								83.46	82.11	82.11	83.33	83.43	83.30
Khoảng cách mìa	1.34									0.50	1.89	0.55	1.20	2.02	2.04

UBND PHƯỜNG ĐỒNG XÒAI
PHÒNG KINH TẾ, HẠ TẦNG VÀ ĐÔ THỊ
THẨM ĐỊNH
Theo văn bản số:
Ngày.....tháng.....năm 20.....
Người thẩm định ký tên:

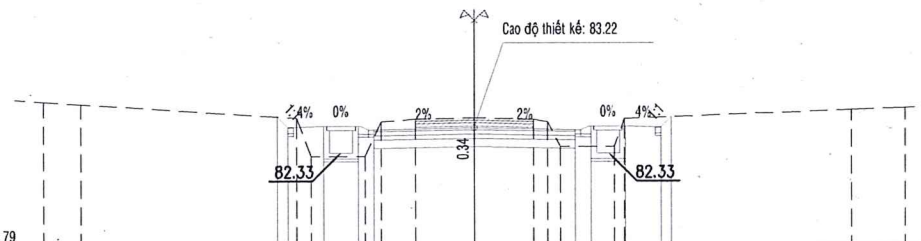
CÔNG TY TNHH THƯƠNG MẠI PHỤ LỘC BÌNH PHƯỚC
ĐÃ THẨM TRA
Theo văn bản số:/Tr-PLBP
Ngày.....tháng.....năm 20.....
Ký tên:

Đào nền : 7.96 m2
Đắp nền : 1.16 m2

BTN C12.5 : 7.00 m
CPDD L1 Dmax25 : 1.05 m2
CPDD L1 Dmax37.5 : 1.05 m2
Đất cấp 3 : 2.10 m2

Cọc 7
Km 0 + 160.00

Cao độ thiết kế: 83.22



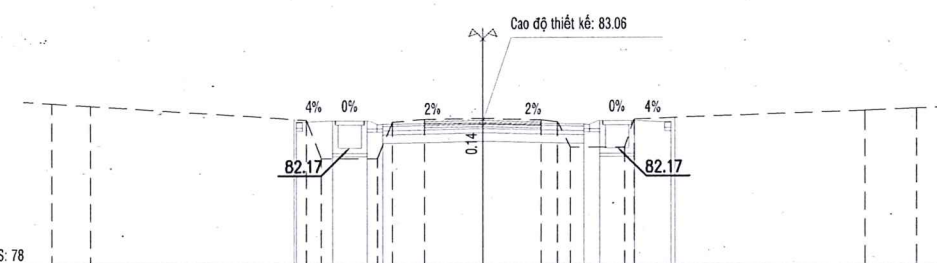
Cao độ thiết kế										83.22					
Khoảng cách lề thiết kế										0.37	1.25	1.20	0.55	3.50	3.50
Cao độ tự nhiên	84.13	84.05								83.55	82.20	82.20	83.42	83.52	83.56
Khoảng cách mìa	1.30									0.50	1.89	0.55	1.20	2.06	2.04

Đào nền : 5.66 m2
Đắp nền : 1.81 m2

BTN C12.5 : 7.00 m
CPDD L1 Dmax25 : 1.05 m2
CPDD L1 Dmax37.5 : 1.05 m2
Đất cấp 3 : 2.10 m2

Cọc 8
Km 0 + 180.00

Cao độ thiết kế: 83.06



Cao độ thiết kế															
Khoảng cách lề thiết kế										0.09	1.25	1.20	0.55	3.50	3.50
Cao độ tự nhiên	83.72	83.63								83.13	81.78	81.78	83.06	83.16	83.20
Khoảng cách mìa	1.34									0.50	1.95	0.52	1.12	2.05	2.02

CÔNG TY TNHH TƯ VẤN XÂY DỰNG
THUẬN LỘC

ĐƠN VỊ TƯ VẤN
GIÁM ĐỐC
CÔNG TY TNHH TƯ VẤN XÂY DỰNG
THUẬN LỘC
TRẦN THỊ HỒNG ANH

ĐBT: PHÒNG KINH TẾ HẠ TẦNG VÀ ĐÔ THỊ PHƯỜNG ĐỒNG XÒAI
TRƯỞNG PHÒNG

DỰ ÁN: CẢI TẠO, NÂNG CẤP MỞ RỘNG ĐƯỜNG TỪ QUỐC LỘ 14 ĐẾN CẦU XÓM BỤNG (ĐƯỜNG VÀO CHÙA THANH TIẾN).

ĐỊA ĐIỂM XD: PHƯỜNG ĐỒNG XÒAI- TỈNH ĐỒNG NAI.

C.N.Đ.A	KS. PHẠM THỊ VÂN.	<i>[Signature]</i>
C.T.T.K	KS. NGUYỄN THẠCH PHÚ.	<i>[Signature]</i>
VẼ:	KS. LÊ THÀNH CÔNG.	<i>[Signature]</i>
KIỂM TRA:	KS. NGUYỄN THẠCH PHÚ.	<i>[Signature]</i>

THIẾT KẾ BẢN VẼ THI CÔNG
TRÁC NGANG CHI TIẾT
TỶ LỆ: XEM BV | SỐ HIỆU BV: 04/20 -TNCT

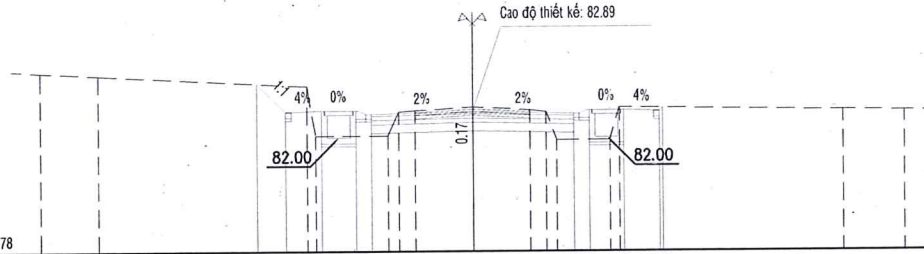
ĐƯỜNG PHÚ RIỀNG ĐỎ - PHƯỜNG BÌNH PHƯỚC, TỈNH ĐỒNG NAI.
TEL: 0271.3838 339; EMAIL: tvxdtluanloc2012@gmail.com

Đào nền : 6.69 m²
Đắp nền : 1.16 m²

BTN C12.5 : 7.00 m
CPDD L1 Dmax25 : 1.05 m²
CPDD L1 Dmax37.5 : 1.05 m²
Đất cấp 3 : 2.10 m²

Cọc H2
Km 0 + 200.00

Cao độ thiết kế: 82.89



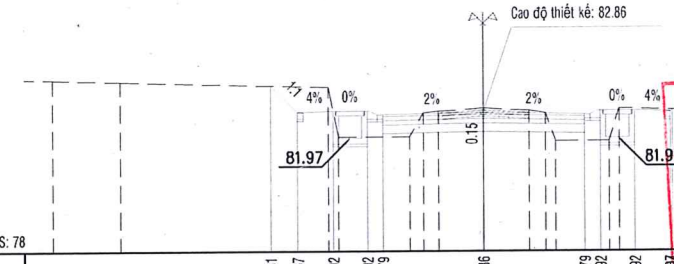
Cao độ thiết kế			82.89	82.90	82.95	82.82	82.89	82.82	82.95	82.95	82.82	82.89		
Khoảng cách lề thiết kế			0.99	1.25	1.20	0.55	3.50	3.50	0.55	1.20	1.20	0.12		
Cao độ tự nhiên	84.31	84.20	82.85	82.85	82.85	82.85	82.85	82.85	82.85	82.85	82.85	82.85	82.93	82.90
Khoảng cách mìa	2.02	7.21	0.30	2.52	0.36	2.01	1.98	0.56	0.36	1.86	0.34	7.75	2.15	

Đào nền : 6.61 m²
Đắp nền : 1.09 m²

BTN C12.5 : 7.00 m
CPDD L1 Dmax25 : 1.05 m²
CPDD L1 Dmax37.5 : 1.05 m²
Đất cấp 3 : 2.10 m²

Cọc D3
Km 0 + 202.63

Cao độ thiết kế: 82.86



Cao độ thiết kế			82.81	82.87	82.92	82.92	82.79	82.86	82.79	82.92	82.92	82.86		
Khoảng cách lề thiết kế			0.94	1.25	1.20	0.55	3.50	3.50	0.55	1.20	1.20	0.07		
Cao độ tự nhiên	84.02	83.95	82.76	82.76	82.76	82.76	82.76	82.76	82.76	82.76	82.76	82.76	82.75	82.70
Khoảng cách mìa	2.36	7.21	0.36	2.52	0.48	0.52	1.55	1.58	0.56	0.36	1.86	0.34	8.75	1.55

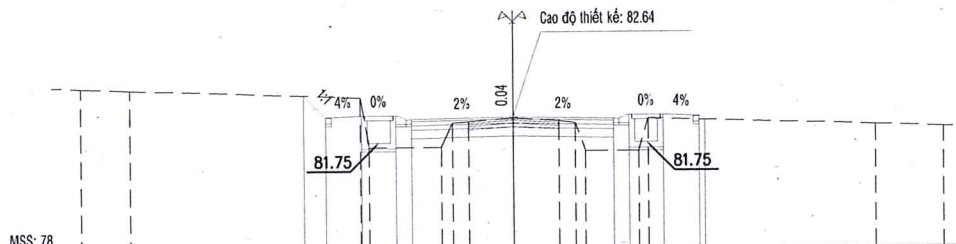
UBND PHƯỜNG ĐỒNG XÒAI
PHÒNG KINH TẾ, HẠ TẦNG VÀ ĐÔ THỊ
THẨM ĐỊNH
Theo văn bản số:
Ngày.....tháng.....năm 20.....
Người thẩm định ký tên:

Đào nền : 4.90 m²
Đắp nền : 1.90 m²

BTN C12.5 : 7.00 m
CPDD L1 Dmax25 : 1.05 m²
CPDD L1 Dmax37.5 : 1.05 m²
Đất cấp 3 : 2.10 m²

Cọc 9
Km 0 + 220.00

Cao độ thiết kế: 82.64



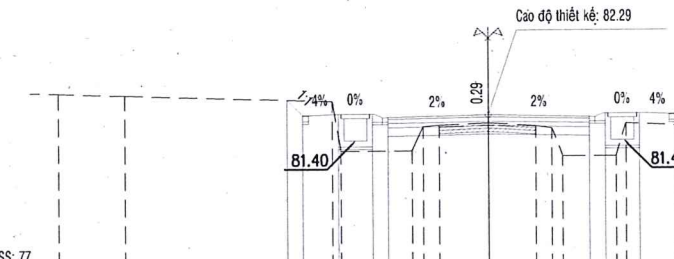
Cao độ thiết kế			83.41	82.65	82.70	82.70	82.57	82.64	82.57	82.70	82.57	82.64		
Khoảng cách lề thiết kế			0.76	1.25	1.20	0.55	3.50	3.50	0.55	1.20	1.25	0.20		
Cao độ tự nhiên	83.70	83.64	82.65	82.65	82.65	82.65	82.65	82.65	82.65	82.65	82.65	82.65	82.33	82.25
Khoảng cách mìa	1.72	7.98	0.30	2.52	0.36	1.54	1.60	0.56	0.36	1.86	0.34	7.88	2.40	

Đào nền : 2.83 m²
Đắp nền : 3.21 m²

BTN C12.5 : 7.00 m
CPDD L1 Dmax25 : 1.05 m²
CPDD L1 Dmax37.5 : 1.05 m²
Đất cấp 3 : 2.10 m²

Cọc 10
Km 0 + 240.00

Cao độ thiết kế: 82.29



Cao độ thiết kế			82.84	82.30	82.35	82.35	82.22	82.29	82.22	82.35	82.35	82.30	81.87	
Khoảng cách lề thiết kế			0.54	1.25	1.20	0.55	3.50	3.50	0.55	1.20	1.25	0.64		
Cao độ tự nhiên	83.11	83.03	82.79	82.79	82.79	82.79	82.79	82.79	82.79	82.79	82.79	82.79	81.63	81.52
Khoảng cách mìa	2.32	7.21	0.30	2.52	0.36	1.71	1.64	0.56	0.36	1.86	0.34	7.75	2.49	

CÔNG TY TNHH THƯƠNG MẠI PHÚ LỘC BÌNH PHƯỚC
ĐÃ THẨM TRA
Theo văn bản số:/Tr-PLBP
Ngày.....tháng.....năm 20.....
Ký tên:

CÔNG TY TNHH TƯ VẤN XÂY DỰNG
THUẬN LỘC
ĐƠN VỊ TƯ VẤN
KIỂM TRA

CĐT: PHÒNG KINH TẾ HẠ TẦNG VÀ
ĐÔ THỊ PHƯỜNG ĐỒNG XÒAI
TRƯỞNG PHÒNG

DỰ ÁN: CẢI TẠO, NÂNG CẤP MỞ
RỘNG ĐƯỜNG TỪ QUỐC LỘ 14 ĐẾN
CẦU XÓM BUNG (ĐƯỜNG VÀO CHÙA
THANH TIẾN).

C.N.Đ.A
C.T.T.K
VỀ:
KIỂM TRA:

KS. PHẠM THỊ VÂN.
KS. NGUYỄN THẠCH PHÚ.
KS. LÊ THÀNH CÔNG.
KS. NGUYỄN THẠCH PHÚ.

THIẾT KẾ BẢN VẼ THI CÔNG
TRẮC NGANG CHI TIẾT
TỶ LỆ: XEM BV | SỐ HIỆU BV: 05/20 -TNCT

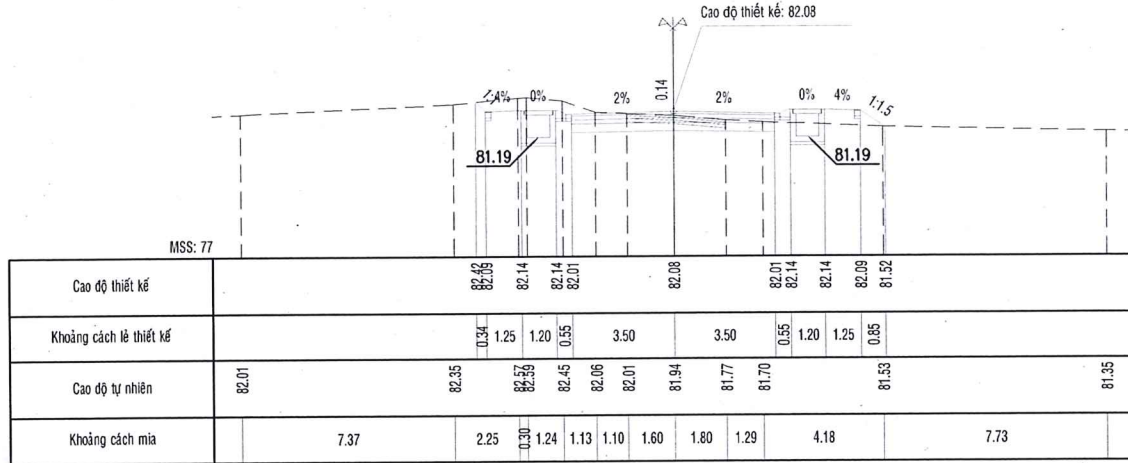
Đào nền : 7.69 m2
Đắp nền : 0.87 m2

BTN C12.5 : 7.00 m
CPDD L1 Dmax25 : 1.05 m2
CPDD L1 Dmax37.5 : 1.05 m2
Đất cấp 3 : 2.10 m2

Cọc GL
Km 0 + 249.89

Cao độ thiết kế: 82.08

MSS: 77



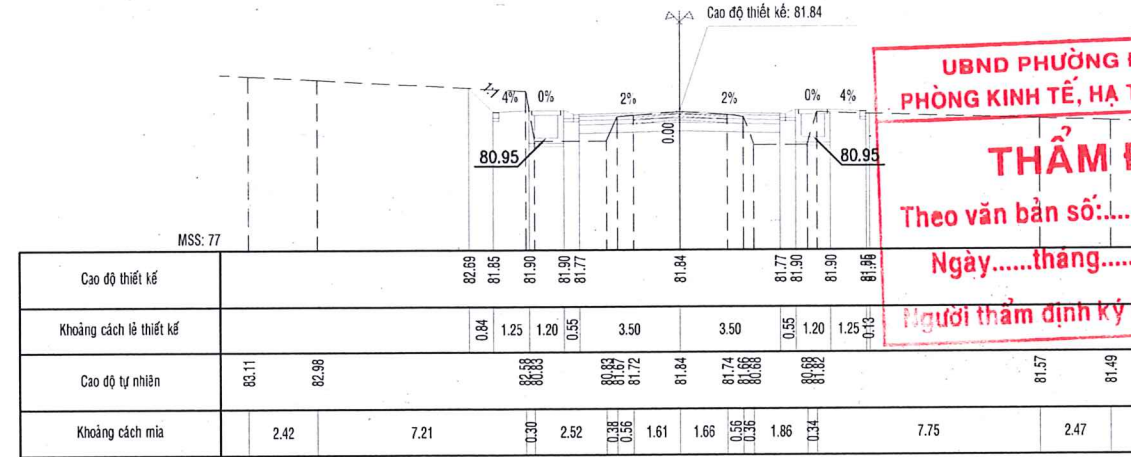
Đào nền : 5.21 m2
Đắp nền : 1.65 m2

BTN C12.5 : 7.00 m
CPDD L1 Dmax25 : 1.05 m2
CPDD L1 Dmax37.5 : 1.05 m2
Đất cấp 3 : 2.10 m2

Cọc 11
Km 0 + 260.00

Cao độ thiết kế: 81.84

MSS: 77



UBND PHƯỜNG ĐỒNG XOÀI
PHÒNG KINH TẾ, HẠ TẦNG VÀ BỐ THỊ
THẨM ĐỊNH
Theo văn bản số:...../.....
Ngày.....tháng.....năm 20.....
Người thẩm định ký tên:

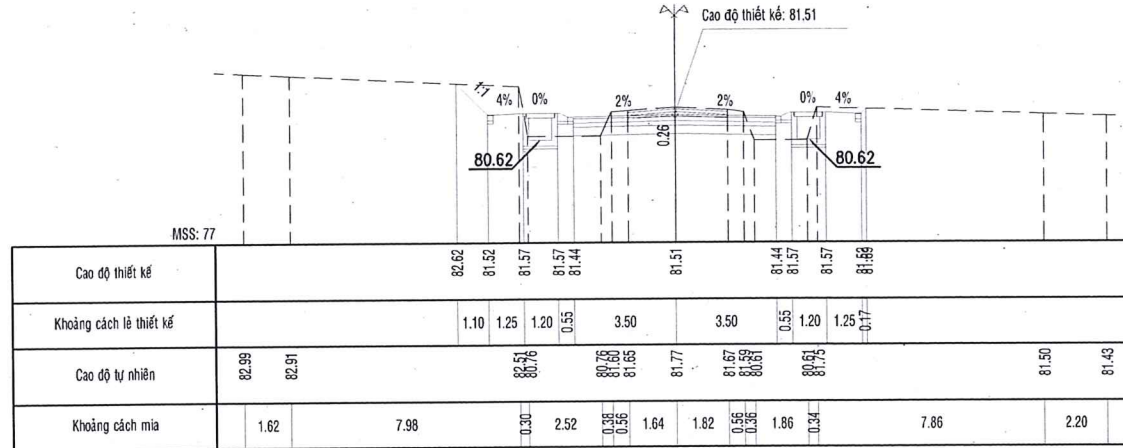
Đào nền : 7.84 m2
Đắp nền : 0.71 m2

BTN C12.5 : 7.00 m
CPDD L1 Dmax25 : 1.05 m2
CPDD L1 Dmax37.5 : 1.05 m2
Đất cấp 3 : 2.10 m2

Cọc D4
Km 0 + 272.66

Cao độ thiết kế: 81.51

MSS: 77



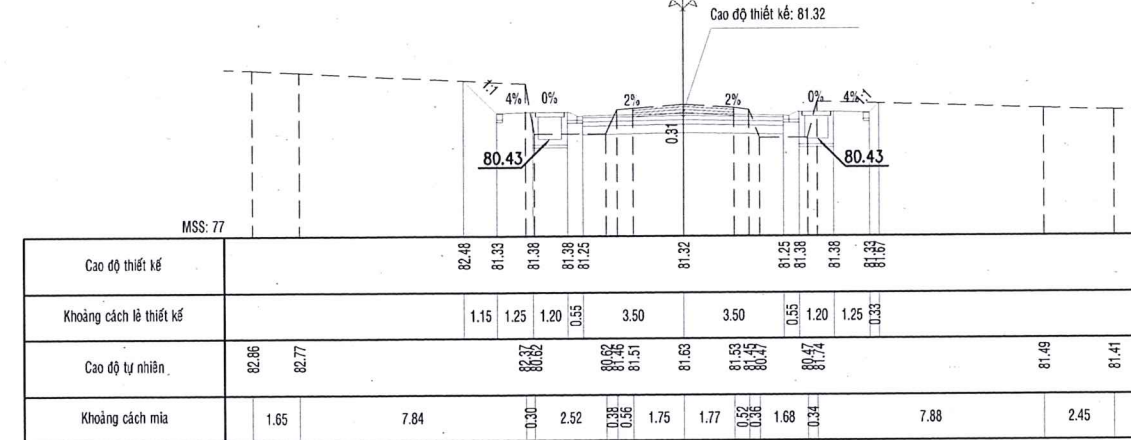
Đào nền : 8.87 m2
Đắp nền : 0.63 m2

BTN C12.5 : 7.00 m
CPDD L1 Dmax25 : 1.05 m2
CPDD L1 Dmax37.5 : 1.05 m2
Đất cấp 3 : 2.10 m2

Cọc 12
Km 0 + 280.00

Cao độ thiết kế: 81.32

MSS: 77



CÔNG TY TNHH THƯƠNG MẠI PHÚ LỘC BÌNH PHƯỚC
ĐÃ THẨM TRA
Theo văn bản số:...../TT-PLBP
Ngày.....tháng.....năm 20.....
Ký tên:

CÔNG TY TNHH TƯ VẤN XÂY DỰNG

THUẬN LỘC

ĐƠN VỊ TƯ VẤN
GIÁM ĐỐC

[Signature]

TRỊNH THỊ HỒNG ANH

CDT: PHÒNG KINH TẾ HẠ TẦNG VÀ
ĐÔ THỊ PHƯỜNG ĐỒNG XOÀI
TRƯỞNG PHÒNG

DỰ ÁN: CẢI TẠO, NÂNG CẤP MỞ
RỘNG ĐƯỜNG TỪ QUỐC LỘ 14 ĐẾN
CẦU XÓM BUNG (ĐƯỜNG VÀO CHÙA
THANH TIẾN).

ĐỊA ĐIỂM XD: PHƯỜNG ĐỒNG XOÀI - TỈNH ĐỒNG NAI.

C.N.Đ.A

KS. PHẠM THỊ VÂN.

[Signature]

THIẾT KẾ BẢN VẼ THI CÔNG

C.T.T.K

KS. NGUYỄN THẠC PHÚ.

[Signature]

TRẮC NGANG CHI TIẾT

VỀ:

KS. LÊ THÀNH CÔNG.

[Signature]

KIỂM TRA:

KS. NGUYỄN THẠC PHÚ.

[Signature]

TỶ LỆ: XEM BV

SỐ HIỆU BV: 06/20 -TNCT

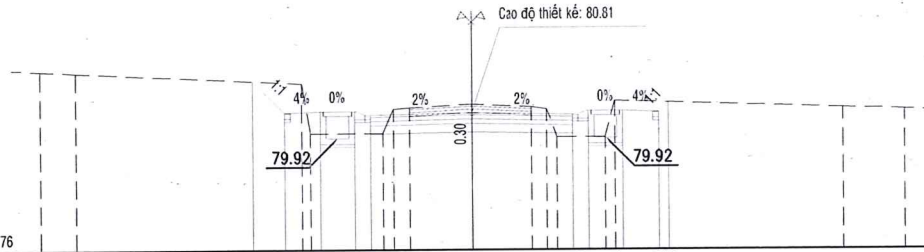
ĐƯỜNG PHÚ RIÊNG ĐỒ - PHƯỜNG BÌNH PHƯỚC, TỈNH ĐỒNG NAI.
TEL: 0271.3838 339; EMAIL: tvxdthuaneloc2012@gmail.com

Đào nền : 8.61 m2
Đắp nền : 0.91 m2

BTN C12.5 : 7.00 m
CPDD L1 Dmax25 : 1.05 m2
CPDD L1 Dmax37.5 : 1.05 m2
Đất cấp 3 : 2.10 m2

Cọc H3
Km 0 + 300.00

Cao độ thiết kế: 80.81



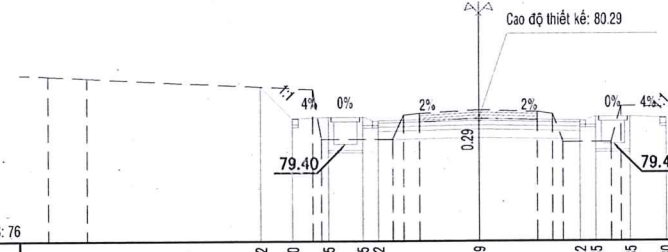
Cao độ thiết kế	81.93	80.82	80.87	80.87	80.74	80.81	80.74	80.87	80.87	80.82	81.15
Khoảng cách lề thiết kế		1.11	1.25	1.20	0.55	3.50	3.50	0.55	1.20	1.25	0.33
Cao độ tự nhiên	82.31	82.25	81.65	81.65	80.94	80.99	81.11	81.01	80.99	79.95	80.89
Khoảng cách mìa	1.25	7.84	0.30	2.52	0.38	0.36	2.15	2.07	0.52	0.36	1.68

Đào nền : 8.76 m2
Đắp nền : 0.81 m2

BTN C12.5 : 7.00 m
CPDD L1 Dmax25 : 1.05 m2
CPDD L1 Dmax37.5 : 1.05 m2
Đất cấp 3 : 2.10 m2

Cọc 13
Km 0 + 320.00

Cao độ thiết kế: 80.29



Cao độ thiết kế	81.42	80.30	80.35	80.35	80.22	80.29	80.22	80.35	80.35	80.30	80.67
Khoảng cách lề thiết kế		1.12	1.25	1.20	0.55	3.50	3.50	0.55	1.20	1.25	0.38
Cao độ tự nhiên	81.79	81.73	81.33	81.33	80.42	80.47	80.59	80.53	80.47	79.47	80.89
Khoảng cách mìa	1.35	7.84	0.30	2.52	0.38	0.36	2.05	2.02	0.52	0.36	1.68

UBND PHƯỜNG ĐỒNG XOÀI
PHÒNG KINH TẾ, HẠ TẦNG VÀ ĐÔ THỊ

THẨM ĐỊNH

Theo văn bản số:/.....

Ngày.....tháng.....năm 20.....

Người thẩm định ký tên:

CÔNG TY TNHH THƯƠNG MẠI PHÚ LỘC BÌNH PHƯỚC

ĐÃ THẨM TRA

Theo văn bản số...../Tr-PLBP
Ngày.....tháng.....năm 20.....

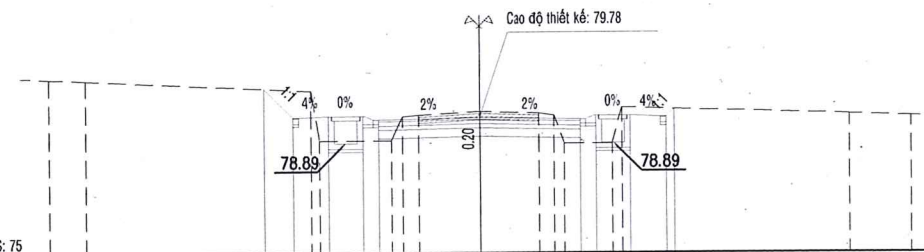
Ký tên:

Đào nền : 7.68 m2
Đắp nền : 1.08 m2

BTN C12.5 : 7.00 m
CPDD L1 Dmax25 : 1.05 m2
CPDD L1 Dmax37.5 : 1.05 m2
Đất cấp 3 : 2.10 m2

Cọc 14
Km 0 + 340.00

Cao độ thiết kế: 79.78



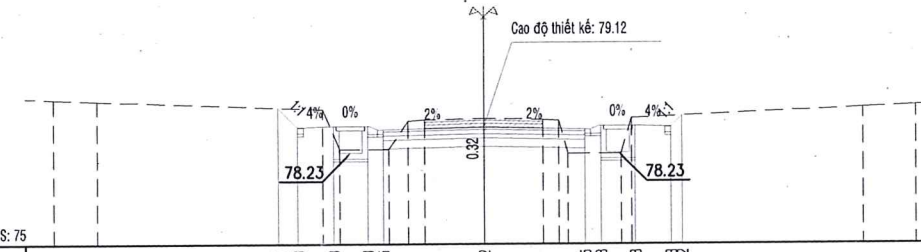
Cao độ thiết kế	80.80	79.79	79.84	79.84	79.71	79.78	79.71	79.84	79.84	80.07
Khoảng cách lề thiết kế		1.02	1.25	1.20	0.55	3.50	3.50	0.55	1.20	1.25
Cao độ tự nhiên	81.19	81.12	80.67	80.67	79.81	79.86	79.98	79.92	79.84	78.86
Khoảng cách mìa	1.28	7.84	0.30	2.52	0.38	0.36	2.12	2.06	0.52	0.36

Đào nền : 8.25 m2
Đắp nền : 0.73 m2

BTN C12.5 : 7.00 m
CPDD L1 Dmax25 : 1.05 m2
CPDD L1 Dmax37.5 : 1.05 m2
Đất cấp 3 : 2.10 m2

Cọc 15
Km 0 + 360.00

Cao độ thiết kế: 79.12



Cao độ thiết kế	79.81	79.13	79.18	79.18	79.05	79.12	79.12	79.05	79.18	79.18	79.32
Khoảng cách lề thiết kế		0.69	1.25	1.20	0.55	3.50	3.50	0.55	1.20	1.25	0.40
Cao độ tự nhiên	80.11	80.05	79.75	79.35	79.33	79.37	79.43	79.38	79.34	79.13	79.87
Khoảng cách mìa	1.52	7.85	0.60	1.72	0.68	0.38	2.05	2.04	0.52	0.38	1.82

CÔNG TY TNHH TƯ VẤN XÂY DỰNG
THUẬN LỘC
ĐƠN VỊ TƯ VẤN
CHUYÊN NGHIỆP

CÔNG TY TNHH TƯ VẤN XÂY DỰNG
THUẬN LỘC
M.S.D.N: 3028398 - C.T.11-NH
P. BÌNH PHƯỚC - T. BÌNH PHƯỚC

CDT: PHÒNG KINH TẾ HẠ TẦNG VÀ ĐÔ THỊ PHƯỜNG ĐỒNG XOÀI
TRƯỞNG PHÒNG

DỰ ÁN: CẢI TẠO, NÂNG CẤP MỞ RỘNG ĐƯỜNG TỪ QUỐC LỘ 14 ĐẾN CẦU XÓM BUNG (ĐƯỜNG VÀO CHÙA THANH TIẾN).

ĐỊA ĐIỂM XD: PHƯỜNG ĐỒNG XOÀI - TỈNH ĐỒNG NAI.

C.N.Đ.A	KS. PHẠM THỊ VÂN.	<i>[Signature]</i>
C.T.T.K	KS. NGUYỄN THẠCH PHÚ.	<i>[Signature]</i>
VỀ:	KS. LÊ THÀNH CÔNG.	<i>[Signature]</i>
KIỂM TRA:	KS. NGUYỄN THẠCH PHÚ.	<i>[Signature]</i>

THIẾT KẾ BẢN VẼ THI CÔNG

TRẮC NGANG CHI TIẾT

ĐƯỜNG PHÚ RIÊNG ĐỒ - PHƯỜNG BÌNH PHƯỚC, TỈNH ĐỒNG NAI
TEL: 0271.3838 339; EMAIL: tvxdthuanloc2012@gmail.com

TỶ LỆ: XEM BV | SỐ HIỆU BV: 07/20 -TNCT

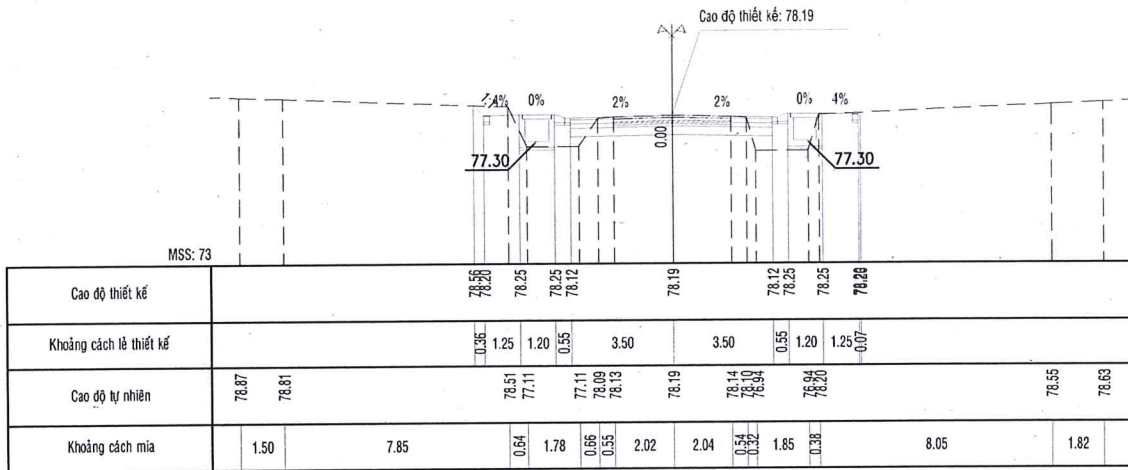
Đào nền : 4.66 m²
Đắp nền : 1.53 m²

BTN C12.5 : 7.00 m
CPDD L1 Dmax25 : 1.05 m²
CPDD L1 Dmax37.5 : 1.05 m²
Đất cấp 3 : 2.10 m²

Cọc 16
Km 0 + 380.00

Cao độ thiết kế: 78.19

MSS: 73



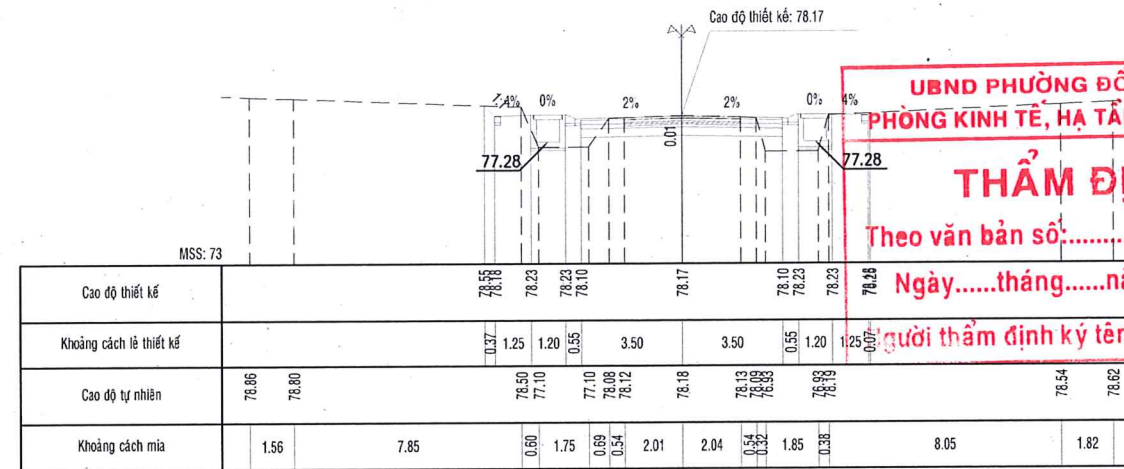
Đào nền : 4.76 m²
Đắp nền : 1.48 m²

BTN C12.5 : 7.00 m
CPDD L1 Dmax25 : 1.05 m²
CPDD L1 Dmax37.5 : 1.05 m²
Đất cấp 3 : 2.10 m²

Cọc D5
Km 0 + 380.38

Cao độ thiết kế: 78.17

MSS: 73



UBND PHƯỜNG ĐỒNG XOÀI
PHÒNG KINH TẾ, HẠ TẦNG VÀ ĐÔ THỊ
THẨM ĐỊNH
Theo văn bản số:...../.....
Ngày.....tháng.....năm 20.....
Người thẩm định ký tên:

CÔNG TY TNHH THƯƠNG MẠI PHỤ LỘC BÌNH PHƯỚC
ĐÃ THẨM TRA
Theo văn bản số:...../Tr-PLBP
Ngày.....tháng.....năm 20.....
Ký tên:

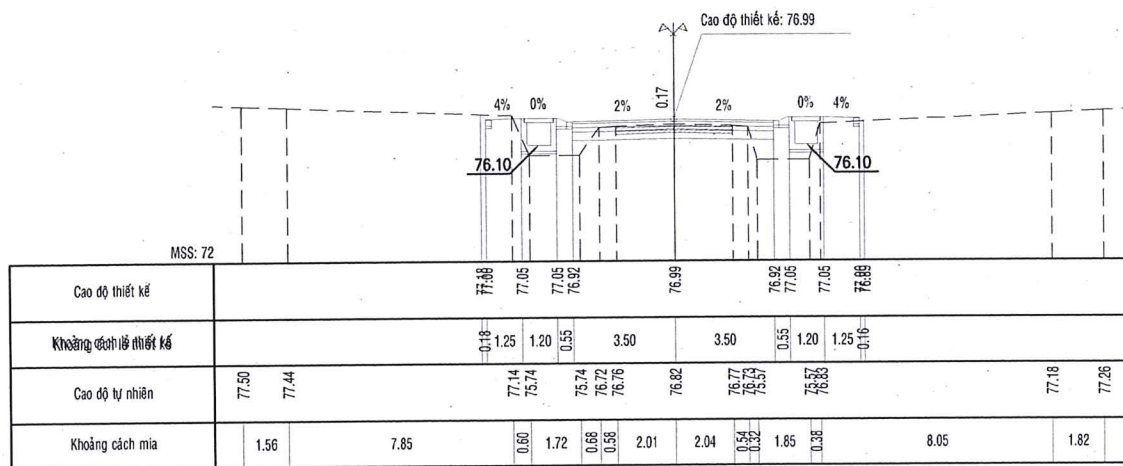
Đào nền : 3.18 m²
Đắp nền : 2.35 m²

BTN C12.5 : 7.00 m
CPDD L1 Dmax25 : 1.05 m²
CPDD L1 Dmax37.5 : 1.05 m²
Đất cấp 3 : 2.10 m²

Cọc H4
Km 0 + 400.00

Cao độ thiết kế: 76.99

MSS: 72



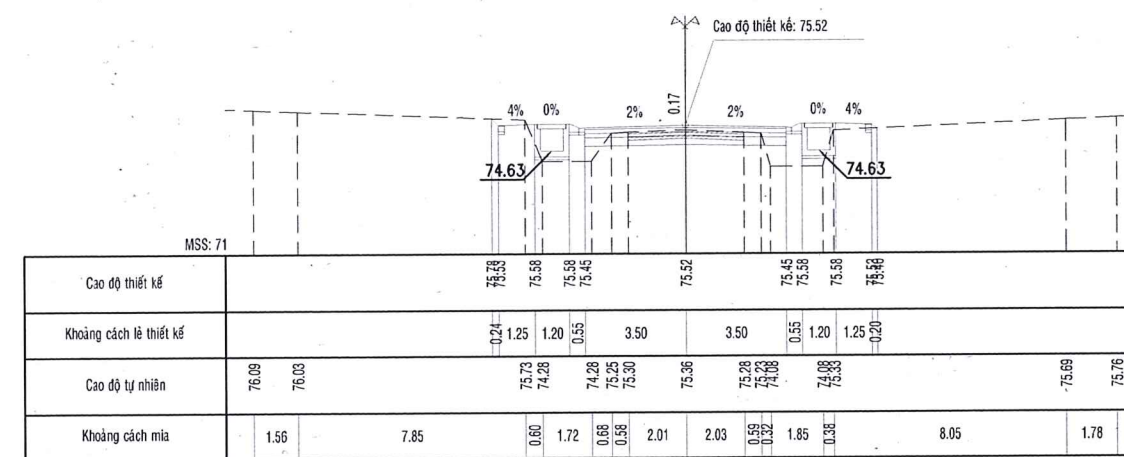
Đào nền : 3.20 m²
Đắp nền : 2.40 m²

BTN C12.5 : 7.00 m
CPDD L1 Dmax25 : 1.05 m²
CPDD L1 Dmax37.5 : 1.05 m²
Đất cấp 3 : 2.10 m²

Cọc 17
Km 0 + 420.00

Cao độ thiết kế: 75.52

MSS: 71



CÔNG TY TNHH TƯ VẤN XÂY DỰNG
THUẬN LỘC

ĐƠN VỊ TƯ VẤN
GIÁM ĐỐC

CĐT: PHÒNG KINH TẾ HẠ TẦNG VÀ
ĐÔ THỊ PHƯỜNG ĐỒNG XOÀI
TRƯỞNG PHÒNG

DỰ ÁN: CẢI TẠO, NÂNG CẤP MỞ
RỘNG ĐƯỜNG TỪ QUỐC LỘ 14 ĐẾN
CẦU XÓM BUNG (ĐƯỜNG VÀO CHÙA
THANH TIẾN).

C.N.Đ.A

KS. PHẠM THỊ VÂN.

[Signature]

THIẾT KẾ BẢN VẼ THI CÔNG

C.T.T.K

KS. NGUYỄN THẠCH PHÚ.

[Signature]

TRẮC NGANG CHI TIẾT

VỀ:

KS. LÊ THÀNH CÔNG.

[Signature]

KIỂM TRA:

KS. NGUYỄN THẠCH PHÚ.

[Signature]

TỶ LỆ: XEM BV

SỐ HIỆU BV: 08/20 -TNCT

ĐƯỜNG PHÚ RIÊNG ĐỎ - PHƯỜNG BÌNH PHƯỚC, TỈNH ĐỒNG NAI.
TEL: 0271.3638 339; EMAIL: lvxdthuanloc2012@gmail.com

TRỊNH THỊ HỒNG ÁNH

ĐỊA ĐIỂM XD: PHƯỜNG ĐỒNG XOÀI- TỈNH ĐỒNG NAI.

Đào nền : 1.35 m²
Đắp nền : 2.69 m²

BTN C12.5 : 7.00 m
CPDD L1 Dmax25 : 1.08 m²
CPDD L1 Dmax37.5 : 0.44 m²
Đất cấp 3 : 0.87 m²

R = 122.00
it = -2.00%
ip = 0.00%
w = 0.00

Cọc TD3
Km 0 + 439.02

Cao độ thiết kế: 73.89

MSS: 70

Cao độ thiết kế			73.91	73.95	73.95	73.82	73.89	73.89	73.89	74.02	74.02	73.97	73.76		
Khoảng cách lề thiết kế			0.41	1.25	1.20	0.55	3.50	3.50	0.55	1.20	1.25	0.52			
Cao độ tự nhiên	74.62	74.56		74.26	72.62	72.62	73.60	73.64	73.70	73.63	73.63	72.63	73.59	74.04	74.11
Khoảng cách mìa	1.56	7.85		0.60	1.72	0.68	0.58	2.01	0.40	2.08	0.58	0.32	1.85	0.38	8.05

Đào nền : 1.30 m²
Đắp nền : 2.76 m²

BTN C12.5 : 7.00 m
CPDD L1 Dmax25 : 1.09 m²
CPDD L1 Dmax37.5 : 0.44 m²
Đất cấp 3 : 0.87 m²

R = 122.00
it = -2.00%
ip = 0.36%
w = 0.00

Cọc 18
Km 0 + 440.00

Cao độ thiết kế: 73.80

MSS: 69

Cao độ thiết kế															
Khoảng cách lề thiết kế															
Cao độ tự nhiên	74.52	74.46		74.16	72.52	72.52	73.50	73.54	73.60	73.60	73.53	73.53	72.53	73.94	74.02
Khoảng cách mìa	1.56	7.85		0.60	1.72	0.68	0.58	2.01	2.08	0.58	0.32	1.85	0.38	8.05	1.74

UBND PHƯỜNG ĐỒNG XÒAI
PHÒNG KINH TẾ, HẠ TẦNG VÀ ĐÔ THỊ

THẨM ĐỊNH

Theo văn bản số:/.....
Ngày.....tháng.....năm 20.....

Người thẩm định ký tên:

Đào nền : 0.96 m²
Đắp nền : 3.55 m²

BTN C12.5 : 7.00 m
CPDD L1 Dmax25 : 1.46 m²
CPDD L1 Dmax37.5 : 0.44 m²
Đất cấp 3 : 0.88 m²

R = 122.00
it = -2.00%
ip = 2.00%
w = 0.00

Cọc 19
Km 0 + 460.00

Cao độ thiết kế: 72.01

MSS: 67

Cao độ thiết kế															
Khoảng cách lề thiết kế															
Cao độ tự nhiên	72.08	72.62		72.32	70.64	70.64	71.62	71.66	71.72	71.64	71.64	70.44	71.70	72.05	72.13
Khoảng cách mìa	1.55	7.85		0.60	1.72	0.68	0.58	2.02	2.06	0.60	0.32	1.85	0.38	8.05	1.74

Đào nền : 2.98 m²
Đắp nền : 3.18 m²

BTN C12.5 : 7.00 m
CPDD L1 Dmax25 : 2.09 m²
CPDD L1 Dmax37.5 : 0.45 m²
Đất cấp 3 : 0.89 m²

R = 122.00
it = -2.00%
ip = 2.00%
w = 0.00

Cọc 20
Km 0 + 480.00

Cao độ thiết kế: 70.21

MSS: 65

Cao độ thiết kế															
Khoảng cách lề thiết kế															
Cao độ tự nhiên	71.41	71.20		70.86	68.70	68.70	69.70	69.74	69.77	69.77	68.67	68.65	68.65	70.41	70.61
Khoảng cách mìa	3.02	7.24		0.64	1.25	1.20	0.55	3.50	3.50	0.72	0.32	1.84	0.38	7.88	1.84

CÔNG TY TNHH THƯƠNG MẠI PHÚ LỘC BÌNH PHƯỚC

ĐÃ THẨM TRA

Theo văn bản số:/Tr-PLBP
Ngày.....tháng.....năm 20.....

Ký tên:

CÔNG TY TNHH TƯ VẤN XÂY DỰNG
THUẬN LỘC

CÔNG TY TNHH TƯ VẤN XÂY DỰNG
THUẬN LỘC
TRẦN THỊ HỒNG ANH

CDT: PHÒNG KINH TẾ HẠ TẦNG VÀ ĐÔ THỊ PHƯỜNG ĐỒNG XÒAI
TRƯỜNG PHÒNG

DỰ ÁN: CẢI TẠO, NÂNG CẤP MỞ RỘNG ĐƯỜNG TỪ QUỐC LỘ 14 ĐẾN CẦU XÓM BỤNG (ĐƯỜNG VÀO CHÙA THANH TIẾN).

ĐỊA ĐIỂM XD: PHƯỜNG ĐỒNG XÒAI - TỈNH ĐỒNG NAI.

C.N.Đ.A	KS. PHẠM THỊ VÂN.	<i>[Signature]</i>
C.T.T.K	KS. NGUYỄN THẠCH PHÚ.	<i>[Signature]</i>
VỀ:	KS. LÊ THÀNH CÔNG.	<i>[Signature]</i>
KIỂM TRA:	KS. NGUYỄN THẠCH PHÚ.	<i>[Signature]</i>

THIẾT KẾ BẢN VẼ THI CÔNG

TRẮC NGANG CHI TIẾT

TỶ LỆ: XEM BV | SỐ HIỆU BV: 09/20 - TNCT

ĐƯỜNG PHÚ RIÊNG ĐỒ - PHƯỜNG BÌNH PHƯỚC, TỈNH ĐỒNG NAI.
TEL: 0271.3838 339; EMAIL: lvxdthuanloc2012@gmail.com

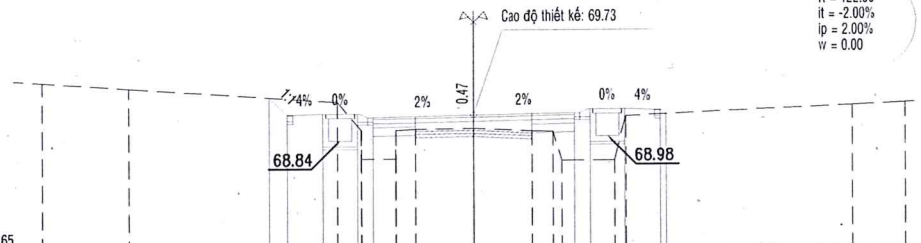
Đào nền : 2.85 m2
Đắp nền : 3.29 m2

BTN C12.5 : 7.00 m
CPDD L1 Dmax25 : 2.18 m2
CPDD L1 Dmax37.5 : 0.44 m2
Đất cấp 3 : 0.89 m2

R = 122.00
it = -2.00%
lp = 2.00%
w = 0.00

Cọc P3
Km 0 + 485.45

Cao độ thiết kế: 69.73



Cao độ thiết kế			70.35	69.74	69.73	69.73	69.73	68.80	68.93	69.93	69.93			
Khoảng cách lề thiết kế			0.62	1.25	1.20	0.55	3.50	3.50	0.55	1.20	1.25	0.20		
Cao độ tự nhiên	70.89	70.89		70.19	68.19	68.19	68.23	68.16	68.12	68.12	68.12	70.02	70.10	
Khoảng cách mìa	3.01		7.24	0.83	1.20	0.88	2.02	2.02	0.72	0.32	1.84	0.38	7.88	1.84

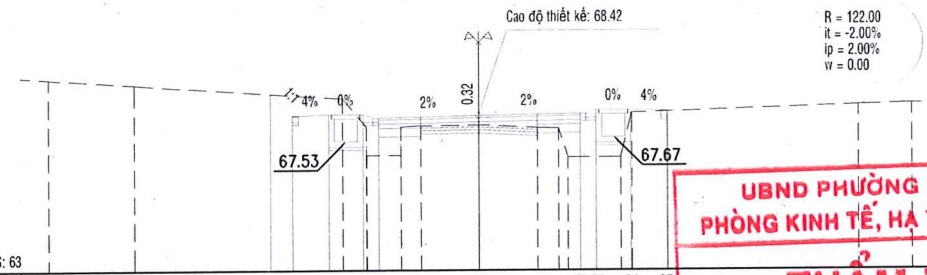
Đào nền : 3.56 m2
Đắp nền : 2.62 m2

BTN C12.5 : 7.00 m
CPDD L1 Dmax25 : 1.60 m2
CPDD L1 Dmax37.5 : 0.44 m2
Đất cấp 3 : 0.89 m2

R = 122.00
it = -2.00%
lp = 2.00%
w = 0.00

Cọc H5
Km 0 + 500.00

Cao độ thiết kế: 68.42



Cao độ thiết kế			68.20	68.43	68.42	68.42	68.42	68.49	68.62	68.62	68.55			
Khoảng cách lề thiết kế			0.77	1.25	1.20	0.55	3.50	3.50	0.55	1.20	1.25	0.02		
Cao độ tự nhiên	68.73	68.53		68.03	68.03	68.03	68.07	68.10	68.00	68.00	68.00	68.99	68.91	
Khoảng cách mìa	3.00		7.24	0.93	1.20	0.88	2.03	2.02	0.72	0.32	1.84	0.38	7.88	1.84

UBND PHƯỜNG ĐỒNG XOÀI
PHÒNG KINH TẾ, HẠ TẦNG VÀ ĐÔ THỊ

THẨM ĐỊNH

Theo văn bản số:...../.....
Ngày.....tháng.....năm 20.....

Người thẩm định ký tên:.....

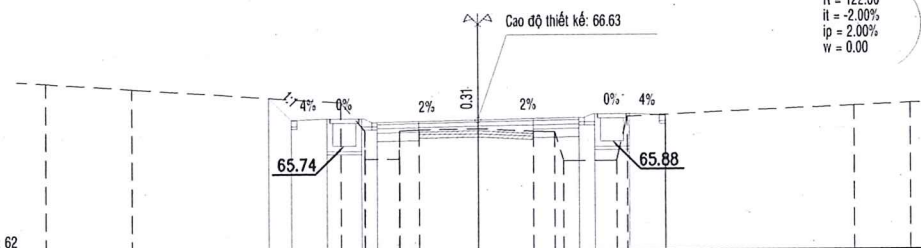
Đào nền : 3.75 m2
Đắp nền : 2.59 m2

BTN C12.5 : 7.00 m
CPDD L1 Dmax25 : 1.53 m2
CPDD L1 Dmax37.5 : 0.46 m2
Đất cấp 3 : 0.91 m2

R = 122.00
it = -2.00%
lp = 2.00%
w = 0.00

Cọc 21
Km 0 + 520.00

Cao độ thiết kế: 66.63



Cao độ thiết kế			67.42	66.64	66.63	66.63	66.63	66.70	66.83	66.83	66.78			
Khoảng cách lề thiết kế			0.78	1.25	1.20	0.55	3.50	3.50	0.55	1.20	1.25	0.02		
Cao độ tự nhiên	67.95	67.75		67.25	66.25	66.25	66.29	66.32	66.22	66.20	66.20	67.08	67.16	
Khoảng cách mìa	2.99		7.24	0.83	1.20	0.88	2.04	1.92	0.72	0.32	1.84	0.38	7.88	1.94

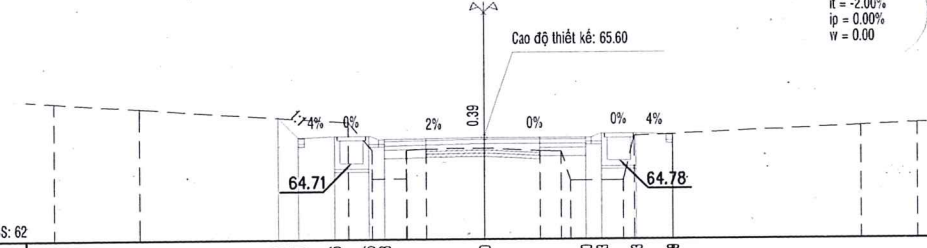
Đào nền : 3.43 m2
Đắp nền : 2.71 m2

BTN C12.5 : 7.00 m
CPDD L1 Dmax25 : 1.79 m2
CPDD L1 Dmax37.5 : 0.46 m2
Đất cấp 3 : 0.91 m2

R = 122.00
it = -2.00%
lp = 2.00%
w = 0.00

Cọc TC3
Km 0 + 531.87

Cao độ thiết kế: 65.60



Cao độ thiết kế			66.31	65.61	65.60	65.60	65.60	65.60	65.73	65.73	65.68			
Khoảng cách lề thiết kế			0.70	1.25	1.20	0.55	3.50	3.50	0.55	1.20	1.25	0.01		
Cao độ tự nhiên	66.85	66.64		66.14	65.14	65.14	65.18	65.21	65.11	65.09	65.09	65.97	66.06	
Khoảng cách mìa	2.99		7.24	0.83	1.20	0.88	2.04	1.92	0.72	0.32	1.84	0.38	7.88	1.94

CÔNG TY TNHH THƯƠNG MẠI PHÚ LỘC BÌNH PHƯỚC

ĐÃ THẨM TRA

Theo văn bản số...../Tr-PLBP
Ngày.....tháng.....năm 20.....

Ký tên:.....

CÔNG TY TNHH TƯ VẤN XÂY DỰNG
THUẬN LỘC



CDT: PHÒNG KINH TẾ HẠ TẦNG VÀ ĐÔ THỊ PHƯỜNG ĐỒNG XOÀI
TRƯỞNG PHÒNG

DỰ ÁN: CẢI TẠO, NÂNG CẤP MỞ RỘNG ĐƯỜNG TỪ QUỐC LỘ 14 ĐẾN CẦU XÓM BỪNG (ĐƯỜNG VÀO CHÙA THANH TIẾN).

C.N.Đ.A	KS. PHẠM THỊ VÂN.	<i>[Signature]</i>
C.T.T.K	KS. NGUYỄN THẠCH PHÚ.	<i>[Signature]</i>
VỀ:	KS. LÊ THÀNH CÔNG.	<i>[Signature]</i>
KIỂM TRA:	KS. NGUYỄN THẠCH PHÚ.	<i>[Signature]</i>

THIẾT KẾ BẢN VẼ THI CÔNG

TRẮC NGANG CHI TIẾT

TỶ LỆ: XEM BV SỐ HIỆU BV: 10/20 -TNCT

ĐƯỜNG PHÚ RIÊNG ĐÒ - PHƯỜNG BÌNH PHƯỚC, TỈNH ĐỒNG NAI.
TEL: 0271.3838 339; EMAIL: tvxdthuanloc2012@gmail.com

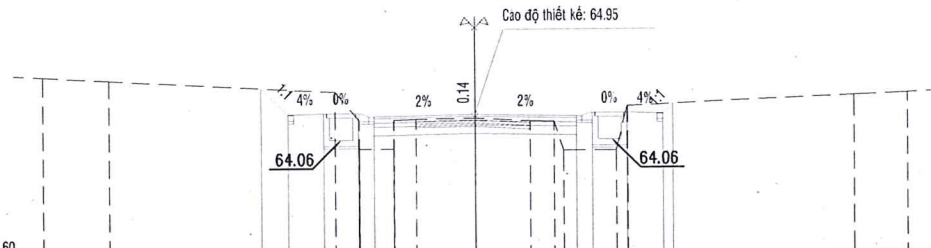
ĐỊA ĐIỂM XĐ: PHƯỜNG ĐỒNG XOÀI- TỈNH ĐỒNG NAI.

Đào nền : 7.07 m²
Đắp nền : 1.69 m²

BTN C12.5 : 7.00 m
CPDD L1 Dmax25 : 1.05 m²
CPDD L1 Dmax37.5 : 1.05 m²
Đất cấp 3 : 2.10 m²

Cọc 22
Km 0 + 540.00

Cao độ thiết kế: 64.95



MSS: 60

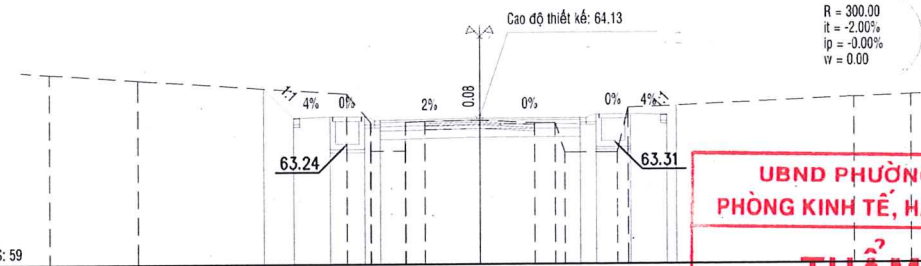
Cao độ thiết kế		65.89	64.96	65.01	65.01	64.96	64.95	64.88	65.01	65.01	65.36	
Khoảng cách lề thiết kế		0.93	1.25	1.20	0.55	3.50	3.50	0.55	1.20	1.25	0.34	
Cao độ tự nhiên	66.33	66.19	65.74	65.74	65.74	64.78	64.81	64.71	64.69	65.01	65.57	65.65
Khoảng cách mìa	2.29	7.84	0.83	1.20	0.78	2.04	1.90	0.82	0.32	1.84	0.38	7.88

Đào nền : 7.81 m²
Đắp nền : 1.59 m²

BTN C12.5 : 7.00 m
CPDD L1 Dmax25 : 1.05 m²
CPDD L1 Dmax37.5 : 1.05 m²
Đất cấp 3 : 2.10 m²

Cọc TD4
Km 0 + 551.24

Cao độ thiết kế: 64.13



MSS: 59

Cao độ thiết kế		65.18	64.14	64.19	64.19	64.06	64.13	64.13	64.13	64.26	64.26	64.24
Khoảng cách lề thiết kế		1.04	1.25	1.20	0.55	3.50	3.50	0.55	1.20	1.25	0.34	
Cao độ tự nhiên	65.69	65.48	64.98	64.98	64.98	64.02	64.05	63.95	63.99	64.26	64.26	64.24
Khoảng cách mìa	3.09	7.24	0.83	1.20	0.58	1.94	1.90	0.72	0.32	1.84	0.38	7.88

UBND PHƯỜNG ĐỒNG XOÀI
PHÒNG KINH TẾ, HẠ TẦNG VÀ ĐÔ THỊ

THẨM ĐỊNH

Theo văn bản số:...../.....

Ngày.....tháng.....năm 20.....

Người thẩm định ký tên:

CÔNG TY TNHH THƯƠNG MẠI PHÚ LỘC BÌNH PHƯỚC

ĐÃ THẨM TRA

Theo văn bản số:...../Tr-PLBP
Ngày.....tháng.....năm 20.....

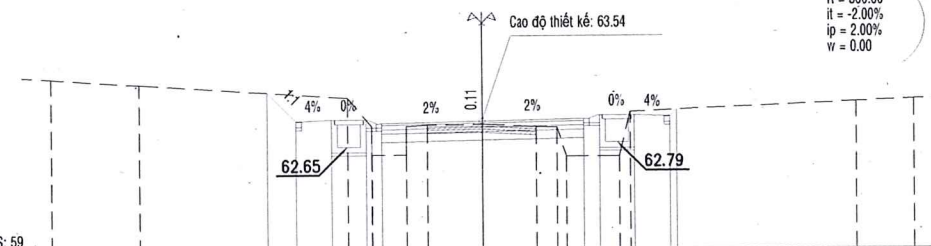
Ký tên:

Đào nền : 7.25 m²
Đắp nền : 1.88 m²

BTN C12.5 : 7.00 m
CPDD L1 Dmax25 : 1.05 m²
CPDD L1 Dmax37.5 : 1.05 m²
Đất cấp 3 : 2.10 m²

Cọc 23
Km 0 + 560.00

Cao độ thiết kế: 63.54



MSS: 59

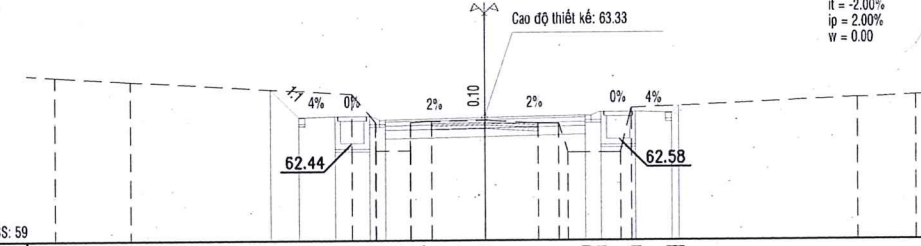
Cao độ thiết kế		64.36	63.55	63.60	63.60	63.47	63.54	63.61	63.74	63.74	63.99	
Khoảng cách lề thiết kế		1.00	1.25	1.20	0.55	3.50	3.50	0.55	1.20	1.25	0.23	
Cao độ tự nhiên	65.07	64.86	64.36	63.36	63.40	63.40	63.43	63.33	63.29	63.65	64.19	64.28
Khoảng cách mìa	3.07	7.24	0.83	1.20	0.72	1.92	1.85	0.72	0.32	1.84	0.38	2.01

Đào nền : 7.39 m²
Đắp nền : 1.83 m²

BTN C12.5 : 7.00 m
CPDD L1 Dmax25 : 1.05 m²
CPDD L1 Dmax37.5 : 1.05 m²
Đất cấp 3 : 2.10 m²

Cọc P4
Km 0 + 563.34

Cao độ thiết kế: 63.33



MSS: 59

Cao độ thiết kế		64.34	63.34	63.39	63.39	63.26	63.33	63.40	63.53	63.53	63.78	
Khoảng cách lề thiết kế		0.99	1.25	1.20	0.55	3.50	3.50	0.55	1.20	1.25	0.24	
Cao độ tự nhiên	64.79	64.63	64.17	63.17	63.21	63.21	63.24	63.14	63.13	63.60	64.00	64.08
Khoảng cách mìa	2.65	7.68	0.83	1.20	0.74	1.88	1.84	0.72	0.32	1.84	0.38	2.02

CÔNG TY TNHH TƯ VẤN XÂY DỰNG
THUẬN LỘC



CHỖ: PHÒNG KINH TẾ HẠ TẦNG VÀ
ĐÔ THỊ PHƯỜNG ĐỒNG XOÀI
TRƯỜNG PHÒNG

DỰ ÁN: CẢI TẠO, NÂNG CẤP MỞ
RỘNG ĐƯỜNG TỪ QUỐC LỘ 14 ĐẾN
CẦU XÓM BUNG (ĐƯỜNG VÀO CHÙA
THANH TIẾN).

ĐỊA ĐIỂM XD: PHƯỜNG ĐỒNG XOÀI- TỈNH ĐỒNG NAI.

C.N.Đ.A

KS. PHẠM THỊ VÂN.

Phạm Thị Vân

THIẾT KẾ BẢN VẼ THI CÔNG

C.T.T.K

KS. NGUYỄN THẠC PHÚ.

Nguyễn Thạc Phú

TRẮC NGANG CHI TIẾT

VỀ:

KS. LÊ THÀNH CÔNG.

Nguyễn Thành Công

KIỂM TRA:

KS. NGUYỄN THẠC PHÚ.

Nguyễn Thạc Phú

TỶ LỆ: XEM BV

SỐ HIỆU BV: 11/20 -TNCT

ĐƯỜNG PHÚ RIÊNG ĐỒ - PHƯỜNG BÌNH PHƯỚC, TỈNH ĐỒNG NAI.
TEL: 0271.3838 339; EMAIL: tvxdthuanloc2012@gmail.com

Đào nền : 9.05 m2
Đắp nền : 1.24 m2

BTN C12.5 : 7.00 m
CPDD L1 Dmax25 : 1.05 m2
CPDD L1 Dmax37.5 : 1.05 m2
Đất cấp 3 : 2.10 m2

Cọc TC4
Km 0 + 575.43

R = 300.00
it = -2.00%
ip = 0.00%
w = 0.00

MSS: 58

Cao độ thiết kế			63.78	62.65	62.70	62.70	62.57	62.64	62.64	62.77	62.72	63.18
Khoảng cách lề thiết kế			1.13	1.25	1.20	0.55	3.50	3.50	0.55	1.20	1.25	0.46
Cao độ tự nhiên	64.20	64.06	63.61	63.61	63.61	63.61	63.65	62.68	62.58	62.59	63.10	63.52
Khoảng cách mìa	2.47	7.82	0.83	1.20	0.75	1.91	1.92	0.72	0.32	1.84	0.38	7.88

Đào nền : 6.58 m2
Đắp nền : 1.31 m2

BTN C12.5 : 7.00 m
CPDD L1 Dmax25 : 1.05 m2
CPDD L1 Dmax37.5 : 1.05 m2
Đất cấp 3 : 2.10 m2

Cọc 24
Km 0 + 580.00

R = 300.00
it = -2.00%
ip = -1.66%
w = 0.00

MSS: 58

Cao độ thiết kế			63.49	62.41	62.46	62.46	62.33	62.40	62.40	62.35	62.48	62.48	62.43	62.38
Khoảng cách lề thiết kế			1.08	1.25	1.20	0.55	3.50	3.50	0.55	1.20	1.25	0.46	0.46	0.38
Cao độ tự nhiên	63.96	63.81	63.31	62.31	62.31	62.31	62.35	62.38	62.28	62.29	62.74	62.80	63.14	63.23
Khoảng cách mìa	2.38	7.94	0.83	1.20	0.68	1.95	1.92	0.72	0.32	1.84	0.38	7.88	1.94	0.38

UBND PHƯỜNG ĐỒNG XÒAI
PHÒNG KINH TẾ, HẠ TẦNG VÀ BỐ TƯ

THẨM ĐỊNH

Theo văn bản số:/.....
Ngày tháng năm 20.....
Người thẩm định ký tên:

Đào nền : 7.75 m2
Đắp nền : 1.63 m2

BTN C12.5 : 7.00 m
CPDD L1 Dmax25 : 1.05 m2
CPDD L1 Dmax37.5 : 1.05 m2
Đất cấp 3 : 2.10 m2

Cọc H6
Km 0 + 600.00

R = 300.00
it = -0.63%
ip = -2.00%
w = 0.00

MSS: 57

Cao độ thiết kế			62.54	61.59	61.64	61.64	61.51	61.53	61.53	61.46	61.59	61.59	61.53	61.48
Khoảng cách lề thiết kế			0.95	1.25	1.20	0.55	3.50	3.50	0.55	1.20	1.25	0.39	0.39	0.39
Cao độ tự nhiên	63.02	62.86	62.36	61.36	61.36	61.36	61.40	61.43	61.33	61.23	61.23	61.23	62.19	62.28
Khoảng cách mìa	2.62	7.84	0.83	1.20	0.68	1.81	1.72	0.72	0.32	1.84	0.38	7.88	2.14	0.38

Đào nền : 7.66 m2
Đắp nền : 1.65 m2

BTN C12.5 : 7.00 m
CPDD L1 Dmax25 : 1.05 m2
CPDD L1 Dmax37.5 : 1.05 m2
Đất cấp 3 : 2.10 m2

Cọc TD5
Km 0 + 601.73

R = 300.00
it = -0.00%
ip = -2.00%
w = 0.00

MSS: 57

Cao độ thiết kế			62.48	61.55	61.60	61.60	61.47	61.47	61.47	61.40	61.53	61.53	61.48	61.48
Khoảng cách lề thiết kế			0.93	1.25	1.20	0.55	3.50	3.50	0.55	1.20	1.25	0.39	0.39	0.39
Cao độ tự nhiên	62.96	62.80	62.30	61.30	61.30	61.30	61.34	61.37	61.27	61.23	61.23	61.23	62.13	62.22
Khoảng cách mìa	2.61	7.84	0.83	1.20	0.68	1.82	1.72	0.72	0.32	1.84	0.38	7.88	2.14	0.38

CÔNG TY TNHH THƯƠNG MẠI PHÚ LỘC BÌNH PHƯỚC

ĐÃ THẨM TRA

Theo văn bản số:/Tr-PLBP
Ngày tháng năm 20.....
Ký tên:

CÔNG TY TNHH TƯ VẤN XÂY DỰNG

THUẬN LỘC

ĐƯỜNG PHÚ RIÊNG ĐỒ - PHƯỜNG BÌNH PHƯỚC, TỈNH ĐỒNG NAI.
TEL: 0271.3838 339; EMAIL: tvxdthuaneloc2012@gmail.com

CÔNG TY TNHH TƯ VẤN XÂY DỰNG THUẬN LỘC
M.S.D.N: 3300828398
GIÁM ĐỐC
TRẦN THỊ HỒNG ANH

ĐVT: PHÒNG KINH TẾ HẠ TẦNG VÀ ĐÔ THỊ PHƯỜNG ĐỒNG XÒAI
TRƯỞNG PHÒNG

DỰ ÁN: CẢI TẠO, NÂNG CẤP MỞ RỘNG ĐƯỜNG TỪ QUỐC LỘ 14 ĐẾN CẦU XÓM BUNG (ĐƯỜNG VÀO CHÙA THANH TIẾN).

ĐỊA ĐIỂM XD: PHƯỜNG ĐỒNG XÒAI- TỈNH ĐỒNG NAI.

C.N.Đ.A	KS. PHẠM THỊ VÂN.	<i>[Signature]</i>
C.T.T.K	KS. NGUYỄN THẠCH PHÚ.	<i>[Signature]</i>
VỀ:	KS. LÊ THÀNH CÔNG.	<i>[Signature]</i>
KIỂM TRA:	KS. NGUYỄN THẠCH PHÚ.	<i>[Signature]</i>

THIẾT KẾ BẢN VẼ THI CÔNG

TRẮC NGANG CHI TIẾT

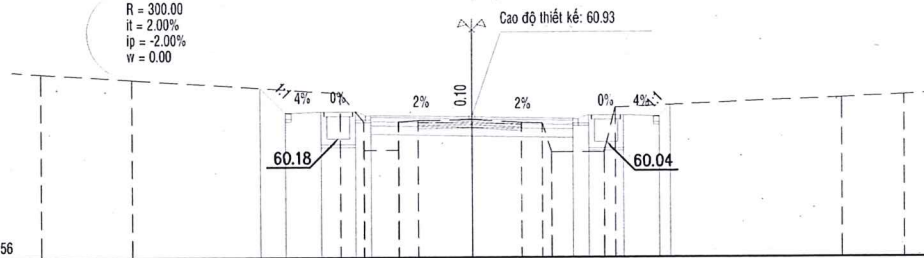
TỶ LỆ: XEM BV SỐ HIỆU BV: 12/20 -TNCT

Đào nền : 7.43 m2
Đắp nền : 1.73 m2

BTN C12.5 : 7.00 m
CPDD L1 Dmax25 : 1.05 m2
CPDD L1 Dmax37.5 : 1.05 m2
Đất cấp 3 : 2.10 m2

Cọc 25
Km 0 + 620.00

R = 300.00
it = 2.00%
ip = -2.00%
w = 0.00



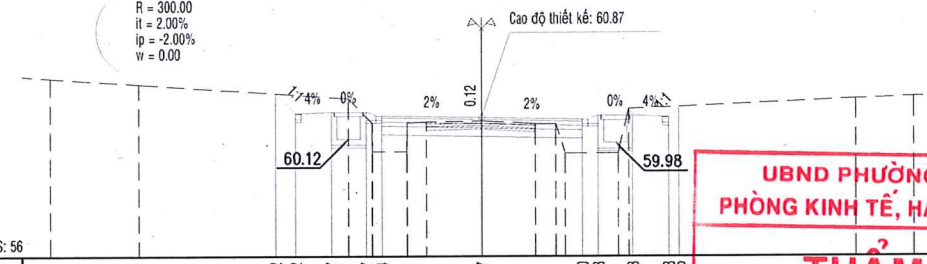
Cao độ thiết kế		61.95	61.08	61.13	61.13	61.00		60.93		60.86	60.99	60.99	60.94		
Khoảng cách lề thiết kế			0.88	1.25	1.20	0.55		3.50		3.50	0.55	1.20	1.25	0.40	
Cao độ tự nhiên	62.48	62.25			61.75	60.76	60.76	60.80	60.83	60.73	60.71	60.69	60.69	61.23	61.39
Khoảng cách mìa	3.17		7.24		0.83	1.20	0.88	1.86	1.70	0.72	0.32	1.84	0.38	7.88	2.16

Đào nền : 6.51 m2
Đắp nền : 1.78 m2

BTN C12.5 : 7.00 m
CPDD L1 Dmax25 : 1.05 m2
CPDD L1 Dmax37.5 : 1.05 m2
Đất cấp 3 : 2.10 m2

Cọc P5
Km 0 + 622.35

R = 300.00
it = 2.00%
ip = -2.00%
w = 0.00



Cao độ thiết kế		61.72	61.02	61.07	61.07	60.94		60.87		60.80	60.93	60.93	60.88		
Khoảng cách lề thiết kế			0.69	1.25	1.20	0.55		3.50		3.50	0.55	1.20	1.25	0.36	
Cao độ tự nhiên	62.25	62.04			61.54	60.68	60.68	60.72	60.75	60.65	60.67	60.67	60.67	61.17	61.60
Khoảng cách mìa	3.09		7.24		0.83	1.20	0.88	1.94	1.86	0.72	0.32	1.84	0.38	7.88	2.00

UBND PHƯỜNG ĐỒNG XOÀI
PHÒNG KINH TẾ, HẠ TẦNG VÀ BỐ THỊ

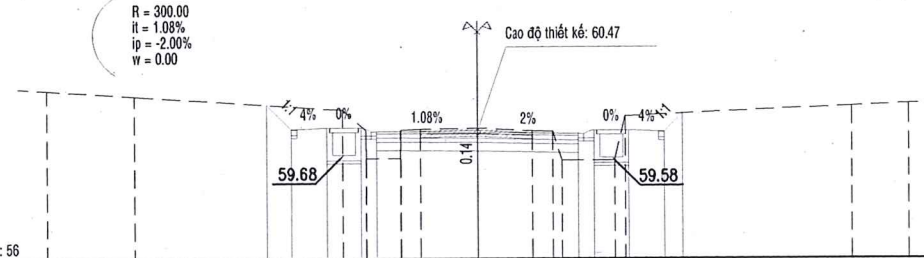
THẨM ĐỊNH
Theo văn bản số:/.....
Ngày.....tháng.....năm 20.....
Người thẩm định ký tên:

Đào nền : 9.23 m2
Đắp nền : 1.05 m2

BTN C12.5 : 7.00 m
CPDD L1 Dmax25 : 1.05 m2
CPDD L1 Dmax37.5 : 1.05 m2
Đất cấp 3 : 2.10 m2

Cọc 26
Km 0 + 640.00

R = 300.00
it = 1.08%
ip = -2.00%
w = 0.00



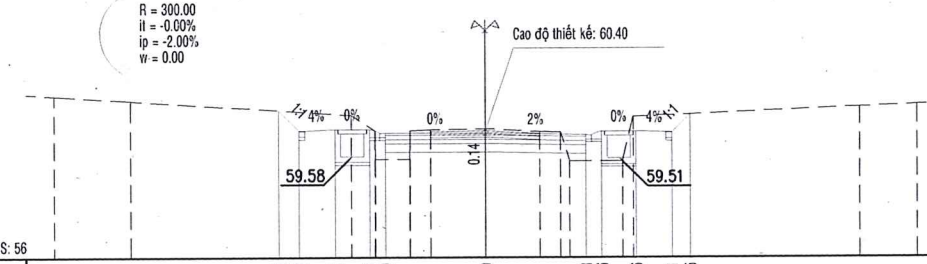
Cao độ thiết kế		61.44	60.58	60.63	60.63	60.50		60.47		60.40	60.53	60.53	60.48	61.11
Khoảng cách lề thiết kế			0.88	1.25	1.20	0.55		3.50		3.50	0.55	1.20	1.25	0.64
Cao độ tự nhiên	61.97	61.76			61.26	60.27	60.27	60.36	60.61	60.51	60.49	60.47	60.47	61.37
Khoảng cách mìa	3.05		7.24		0.83	1.20	0.88	1.98	1.88	0.72	0.32	1.84	0.38	7.88

Đào nền : 8.92 m2
Đắp nền : 0.99 m2

BTN C12.5 : 7.00 m
CPDD L1 Dmax25 : 1.05 m2
CPDD L1 Dmax37.5 : 1.05 m2
Đất cấp 3 : 2.10 m2

Cọc TC5
Km 0 + 642.96

R = 300.00
it = -0.00%
ip = -2.00%
w = 0.00



Cao độ thiết kế		61.19	60.48	60.53	60.53	60.40		60.40		60.33	60.46	60.46	60.41	61.05
Khoảng cách lề thiết kế			0.71	1.25	1.20	0.55		3.50		3.50	0.55	1.20	1.25	0.64
Cao độ tự nhiên	61.70	61.32			61.02	60.07	60.07	60.51	60.54	60.44	60.46	60.46	60.41	61.30
Khoảng cách mìa	2.67		7.64		0.83	1.20	0.72	1.92	1.89	0.72	0.32	1.84	0.38	7.88

CÔNG TY TNHH THƯƠNG MẠI PHÚ LỘC BÌNH PHƯỚC

ĐÃ THẨM TRA
Theo văn bản số:/Tr-PLBP
Ngày.....tháng.....năm 20.....
Ký tên:

CÔNG TY TNHH TƯ VẤN XÂY DỰNG
THUẬN LỘC

ĐƠN VỊ TƯ VẤN
KIỂM ĐỐC
THUẬN LỘC
TRẦN THỊ HỒNG ANH

CDT: PHÒNG KINH TẾ HẠ TẦNG VÀ
ĐÔ THỊ PHƯỜNG ĐỒNG XOÀI
TRƯỞNG PHÒNG

DỰ ÁN: CẢI TẠO, NÂNG CẤP MỞ
RỘNG ĐƯỜNG TỪ QUỐC LỘ 14 ĐẾN
CẦU XÓM BỪNG (ĐƯỜNG VÀO CHÙA
THANH TIẾN).

ĐỊA ĐIỂM XD: PHƯỜNG ĐỒNG XOÀI- TỈNH ĐỒNG NAI.

C.N.Đ.A

KS. PHẠM THỊ VÂN.

C.T.T.K

KS. NGUYỄN THẠCH PHÚ.

VỀ:

KS. LÊ THÀNH CÔNG.

KIỂM TRA:

KS. NGUYỄN THẠCH PHÚ.

THIẾT KẾ BẢN VẼ THI CÔNG

TRÁC NGANG CHI TIẾT

TỶ LỆ: XEM BV

SỐ HIỆU BV: 13/20 -TNCT

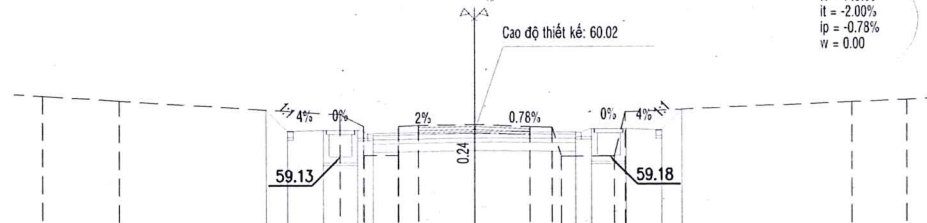
ĐƯỜNG PHÚ RIỀNG ĐỎ - PHƯỜNG BÌNH PHƯỚC, TỈNH ĐỒNG NAI.
TEL: 0271.3838 339; EMAIL: tvxdthuanloc2012@gmail.com

Đào nền : 9.90 m2
Đắp nền : 0.68 m2

BTN C12.5 : 7.00 m
CPDD L1 Dmax25 : 1.05 m2
CPDD L1 Dmax37.5 : 1.05 m2
Đất cấp 3 : 2.10 m2

R = 145.00
it = -2.00%
ip = -0.78%
w = 0.00

Cọc 27
Km 0 + 660.00



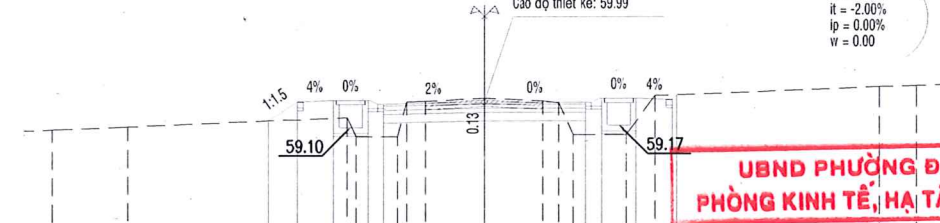
Cao độ thiết kế		60.79	60.03	60.08	60.08	59.95	60.02	60.00	60.13	60.13	60.08	60.79	
Khoảng cách lề thiết kế		0.75	1.25	1.20	0.55	3.50	3.50	0.55	1.20	1.25	0.72		
Cao độ tự nhiên	61.29	61.12	60.62	59.20	59.20	60.24	60.27	60.19	58.76	58.76	59.15	61.05	61.13
Khoảng cách mìa	2.67	7.66	0.83	1.20	0.68	1.94	1.92	0.76	0.32	1.84	0.38	7.86	1.90

Đào nền : 4.69 m2
Đắp nền : 2.84 m2

BTN C12.5 : 7.00 m
CPDD L1 Dmax25 : 1.05 m2
CPDD L1 Dmax37.5 : 1.05 m2
Đất cấp 3 : 2.10 m2

R = 145.00
it = -2.00%
ip = 0.00%
w = 0.00

Cọc TD6
Km 0 + 662.15



Cao độ thiết kế		59.92	60.00	60.05	60.05	59.92	59.99	59.99	60.12	60.12	60.12	60.92	
Khoảng cách lề thiết kế		1.01	1.25	1.20	0.55	3.50	3.50	0.55	1.20	1.25	0.72		
Cao độ tự nhiên	59.00	59.12	58.44	58.77	58.77	60.01	60.12	60.02	58.64	58.64	58.84	61.05	61.13
Khoảng cách mìa	2.64	7.58	0.31	1.45	0.68	2.04	2.02	0.54	0.30	1.84	1.00	7.86	1.90

UBND PHƯỜNG ĐỒNG XÒAI
PHÒNG KINH TẾ, HẠ TẦNG VÀ ĐÔ THỊ

THẨM ĐỊNH

Theo văn bản số:/.....
Ngày.....tháng.....năm 20.....

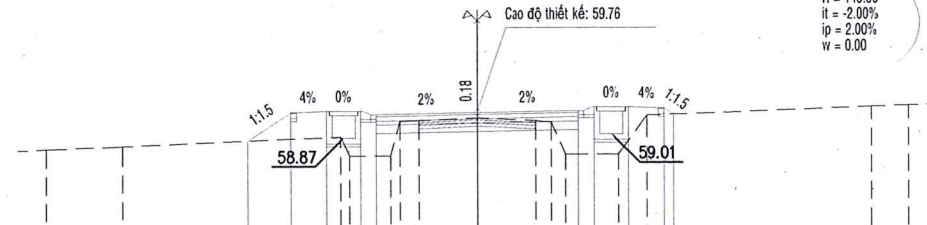
Người thẩm định ký tên:

Đào nền : 2.44 m2
Đắp nền : 5.40 m2

BTN C12.5 : 7.00 m
CPDD L1 Dmax25 : 1.05 m2
CPDD L1 Dmax37.5 : 1.05 m2
Đất cấp 3 : 2.10 m2

R = 145.00
it = -2.00%
ip = 2.00%
w = 0.00

Cọc P6
Km 0 + 678.78



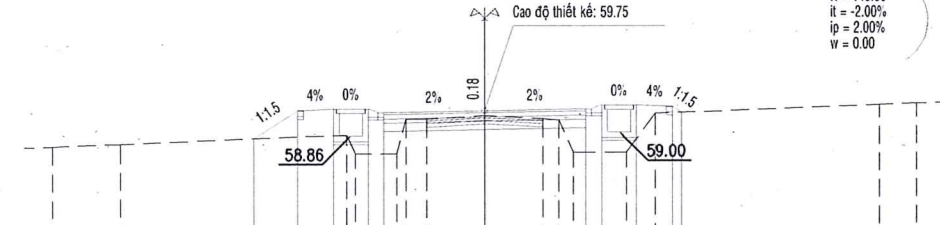
Cao độ thiết kế		58.77	59.77	59.82	59.82	59.69	59.76	59.83	59.96	59.96	59.91	59.69	60.00
Khoảng cách lề thiết kế		1.50	1.25	1.20	0.55	3.50	3.50	0.55	1.20	1.25	0.33		
Cao độ tự nhiên	58.47	58.59	58.81	58.23	59.48	59.58	59.48	59.41	59.30	59.30	59.66	59.95	60.00
Khoảng cách mìa	2.66	7.58	0.31	1.40	0.68	2.02	2.02	0.54	0.30	1.84	1.00	7.81	1.29

Đào nền : 2.45 m2
Đắp nền : 5.38 m2

BTN C12.5 : 7.00 m
CPDD L1 Dmax25 : 1.05 m2
CPDD L1 Dmax37.5 : 1.05 m2
Đất cấp 3 : 2.10 m2

R = 145.00
it = -2.00%
ip = 2.00%
w = 0.00

Cọc 28
Km 0 + 680.00



Cao độ thiết kế		58.76	59.76	59.81	59.81	59.68	59.75	59.82	59.95	59.95	59.90	59.68	60.00
Khoảng cách lề thiết kế		1.50	1.25	1.20	0.55	3.50	3.50	0.55	1.20	1.25	0.32		
Cao độ tự nhiên	58.47	58.57	58.82	58.24	59.46	59.57	59.47	59.41	59.30	59.30	59.65	59.95	60.00
Khoảng cách mìa	2.37	7.82	0.31	1.45	0.72	2.01	2.02	0.54	0.30	1.84	1.00	7.81	1.29

CÔNG TY TNHH THƯƠNG MẠI PHU LỘC BÌNH PHƯỚC

ĐÃ THẨM TRA

Theo văn bản số:/Tr-PLBP
Ngày.....tháng.....năm 20.....

Ký tên:

CÔNG TY TNHH TƯ VẤN XÂY DỰNG ĐƠN VỊ TƯ VẤN
THUẬN LỘC GIÁM ĐỐC

M.S.D.N: 3828398 - C.T. TNHH
CÔNG TY TNHH TƯ VẤN XÂY DỰNG
THUẬN LỘC
P. BÌNH PHƯỚC - T. ĐỒNG NAI

CĐT: PHÒNG KINH TẾ HẠ TẦNG VÀ ĐÔ THỊ PHƯỜNG ĐỒNG XÒAI
TRƯỞNG PHÒNG

DỰ ÁN: CẢI TẠO, NÂNG CẤP MỞ RỘNG ĐƯỜNG TỪ QUỐC LỘ 14 ĐẾN CẦU XÓM BUNG (ĐƯỜNG VÀO CHÙA THANH TIẾN).

ĐỊA ĐIỂM XD: PHƯỜNG ĐỒNG XÒAI - TỈNH ĐỒNG NAI.

C.N.Đ.A	KS. PHẠM THỊ VÂN.	<i>[Signature]</i>
C.T.T.K	KS. NGUYỄN THẠCH PHÚ.	<i>[Signature]</i>
VẼ:	KS. LÊ THÀNH CÔNG.	<i>[Signature]</i>
KIỂM TRA:	KS. NGUYỄN THẠCH PHÚ.	<i>[Signature]</i>

THIẾT KẾ BẢN VẼ THI CÔNG

TRẮC NGANG CHI TIẾT

TỶ LỆ: XEM BV SỐ HIỆU BV: 14/20 -TNCT

ĐƯỜNG PHÚ RIÊNG ĐỎ - PHƯỜNG BÌNH PHƯỚC, TỈNH ĐỒNG NAI
TEL: 0271.3838 339; EMAIL: tvxdtuanloc2012@gmail.com

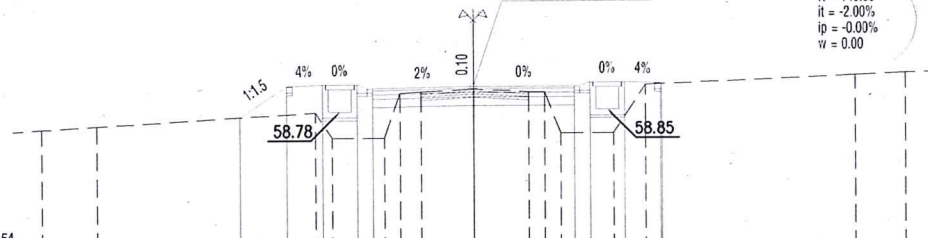
Đào nền : 2.72 m2
Đắp nền : 6.59 m2

BTN C12.5 : 7.00 m
CPDD L1 Dmax25 : 1.05 m2
CPDD L1 Dmax37.5 : 1.05 m2
Đất cấp 3 : 2.10 m2

R = 145.00
i = -2.00%
ip = -0.00%
w = 0.00

Cọc TC6
Km 0 + 695.42

Cao độ thiết kế: 59.67



Cao độ thiết kế		58.59	59.68	59.73	59.73	59.60	59.67	59.67	59.80	59.80	59.75		
Khoảng cách lề thiết kế			1.63	1.25	1.20	0.55	3.50	3.50	0.55	1.20	1.20	0.04	
Cao độ tự nhiên	58.19	58.30		58.75	57.86	57.86	59.43	59.47	59.57	59.47	58.02	58.02	60.01
Khoảng cách mìa	1.90	7.59	0.58	1.82	0.55	0.74	1.82	1.92	0.54	0.56	1.85	1.11	7.29

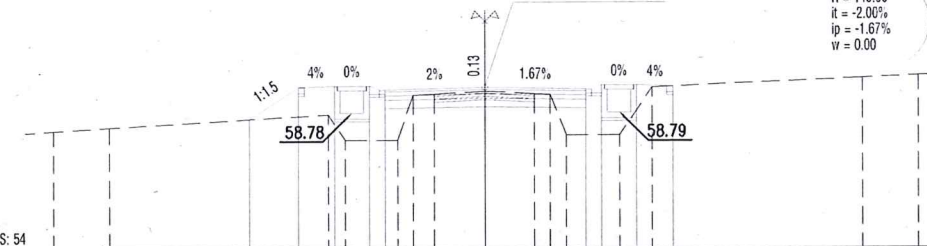
Đào nền : 2.52 m2
Đắp nền : 6.61 m2

BTN C12.5 : 7.00 m
CPDD L1 Dmax25 : 1.05 m2
CPDD L1 Dmax37.5 : 1.05 m2
Đất cấp 3 : 2.10 m2

R = 145.00
i = -2.00%
ip = -1.67%
w = 0.00

Cọc H7
Km 0 + 700.00

Cao độ thiết kế: 59.67



Cao độ thiết kế		58.55	59.68	59.73	59.73	59.60	59.67	59.67	59.80	59.80	59.75		
Khoảng cách lề thiết kế			1.69	1.25	1.20	0.55	3.50	3.50	0.55	1.20	1.20	0.00	
Cao độ tự nhiên	58.15	58.26		58.71	57.82	57.82	59.44	59.44	59.54	59.44	58.02	58.02	60.06
Khoảng cách mìa	1.94	7.59	0.58	1.82	0.55	0.74	1.78	1.72	0.54	0.56	1.85	1.11	7.29

UBND PHƯỜNG ĐỒNG XOÀI
PHÒNG KINH TẾ, HẠ TẦNG VÀ BỐ THỊ

THẨM ĐỊNH

Theo văn bản số:...../.....

Ngày.....tháng.....năm 20.....

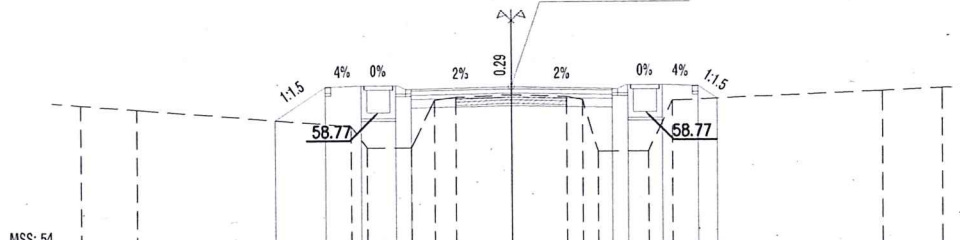
Người thẩm định ký tên:

Đào nền : 1.84 m2
Đắp nền : 9.69 m2

BTN C12.5 : 7.00 m
CPDD L1 Dmax25 : 1.05 m2
CPDD L1 Dmax37.5 : 1.05 m2
Đất cấp 3 : 2.10 m2

Cọc 29
Km 0 + 720.00

Cao độ thiết kế: 59.66



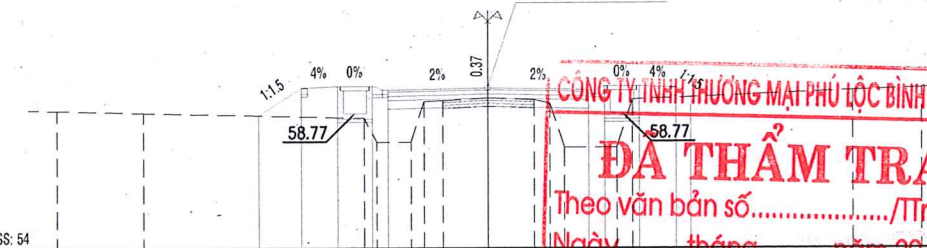
Cao độ thiết kế		58.51	59.67	59.72	59.72	59.59	59.66	59.66	59.72	59.72	59.67	59.67	59.62
Khoảng cách lề thiết kế			1.75	1.25	1.20	0.55	3.50	3.50	0.55	1.20	1.25	0.68	
Cao độ tự nhiên	59.07	58.91		58.29	57.52	57.52	59.20	59.38	59.32	59.20	57.38	57.38	59.47
Khoảng cách mìa	1.93	7.46	0.56	1.55	0.81	0.74	1.95	1.92	0.54	0.54	1.76	0.84	7.32

Đào nền : 1.61 m2
Đắp nền : 7.60 m2

BTN C12.5 : 7.00 m
CPDD L1 Dmax25 : 1.05 m2
CPDD L1 Dmax37.5 : 1.05 m2
Đất cấp 3 : 2.10 m2

Cọc 30
Km 0 + 740.00

Cao độ thiết kế: 59.66



Cao độ thiết kế		58.68	59.67	59.72	59.72	59.59	59.66	59.66	59.72	59.72	59.67	59.67	59.62
Khoảng cách lề thiết kế			1.47	1.25	1.20	0.55	3.50	3.50	0.55	1.20	1.25	0.52	
Cao độ tự nhiên	58.87	58.79		58.59	57.75	57.75	59.21	59.29	59.23	59.11	57.56	57.56	59.55
Khoảng cách mìa	3.01	7.65	0.44	1.20	0.46	0.66	1.58	1.60	0.51	0.51	1.61	0.54	7.62

CÔNG TY TNHH THƯƠNG MẠI PHỤ LỘC BÌNH PHƯỚC

ĐÀ THẨM TRA

Theo văn bản số...../ITP-PLBP

Ngày.....tháng.....năm 20.....

Ký tên:

CÔNG TY TNHH TƯ VẤN XÂY DỰNG
THUẬN LỘC

00828398
CÔNG TY TNHH TƯ VẤN XÂY DỰNG
THUẬN LỘC
TRẦN THỊ HỒNG ANH

ĐQT: PHÒNG KINH TẾ HẠ TẦNG VÀ ĐÔ THỊ PHƯỜNG ĐỒNG XOÀI
TRƯỜNG PHÒNG

DỰ ÁN: CẢI TẠO, NÂNG CẤP MỞ RỘNG ĐƯỜNG TỪ QUỐC LỘ 14 ĐẾN CẦU XÓM BUNG (ĐƯỜNG VÀO CHÙA THANH TIẾN).

ĐỊA ĐIỂM XD: PHƯỜNG ĐỒNG XOÀI - TỈNH ĐỒNG NAI.

C.N.Đ.A	KS. PHẠM THỊ VÂN.	
C.T.T.K	KS. NGUYỄN THẠCH PHÚ.	
VỀ:	KS. LÊ THÀNH CÔNG.	
KIỂM TRA:	KS. NGUYỄN THẠCH PHÚ.	

THIẾT KẾ BẢN VẼ THI CÔNG

TRẮC NGANG CHI TIẾT

TỶ LỆ: XEM BV SỐ HIỆU BV: 15/20 -TNCT

ĐƯỜNG PHÚ RIỀNG ĐỒ - PHƯỜNG BÌNH PHƯỚC, TỈNH ĐỒNG NAI.
TEL: 0271.3838 339; EMAIL: tvxdthuaneloc2012@gmail.com

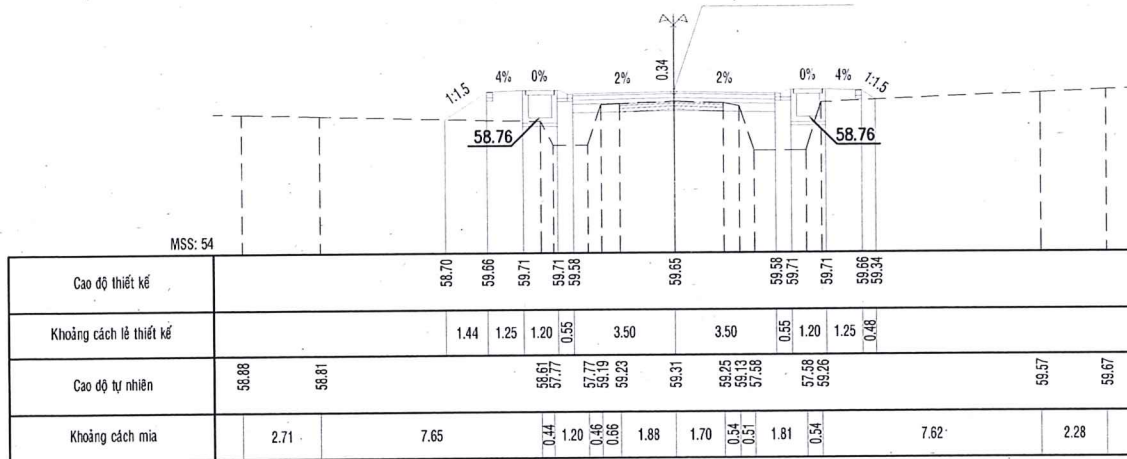
Đào nền : 1.78 m2
Đắp nền : 7.19 m2

BTN C12.5 : 7.00 m
CPDD L1 Dmax25 : 1.05 m2
CPDD L1 Dmax37.5 : 1.05 m2
Đất cấp 3 : 2.10 m2

Cọc D14
Km 0 + 750.69

Cao độ thiết kế: 59.65

MSS: 54



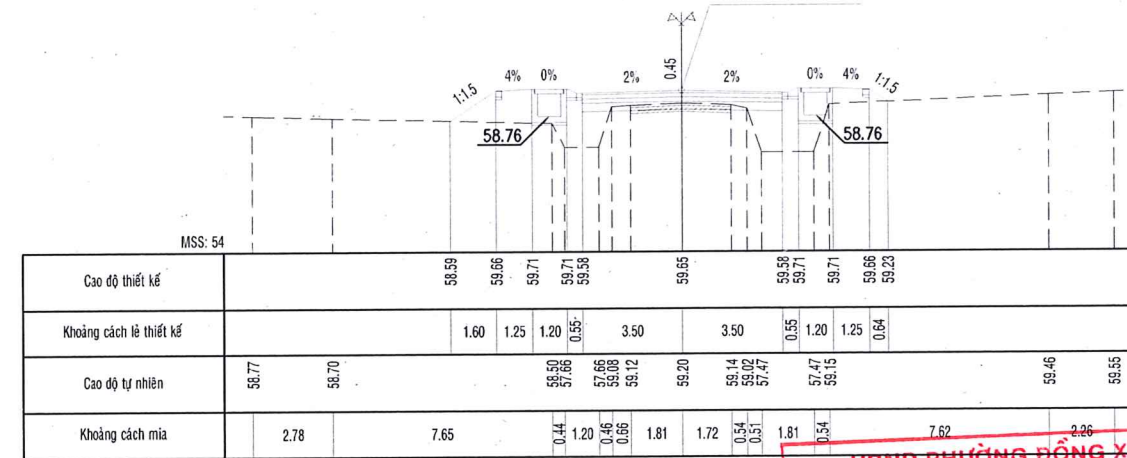
Đào nền : 1.10 m2
Đắp nền : 8.22 m2

BTN C12.5 : 7.00 m
CPDD L1 Dmax25 : 1.05 m2
CPDD L1 Dmax37.5 : 1.05 m2
Đất cấp 3 : 2.10 m2

Cọc 31
Km 0 + 760.00

Cao độ thiết kế: 59.65

MSS: 54



UBND PHƯỜNG ĐỒNG XÒÀI
PHÒNG KINH TẾ, HẠ TẦNG VÀ ĐÔ THỊ
THẨM ĐỊNH
Theo văn bản số:...../.....
Ngày.....tháng.....năm 20.....
Người thẩm định ký tên:

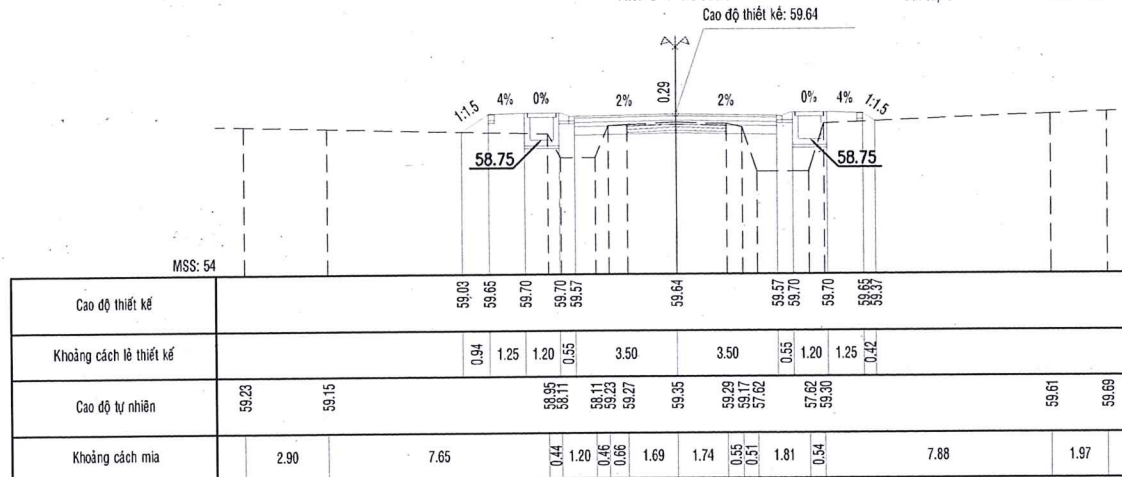
Đào nền : 2.31 m2
Đắp nền : 5.61 m2

BTN C12.5 : 7.00 m
CPDD L1 Dmax25 : 1.05 m2
CPDD L1 Dmax37.5 : 1.05 m2
Đất cấp 3 : 2.10 m2

Cọc 32
Km 0 + 780.00

Cao độ thiết kế: 59.64

MSS: 54



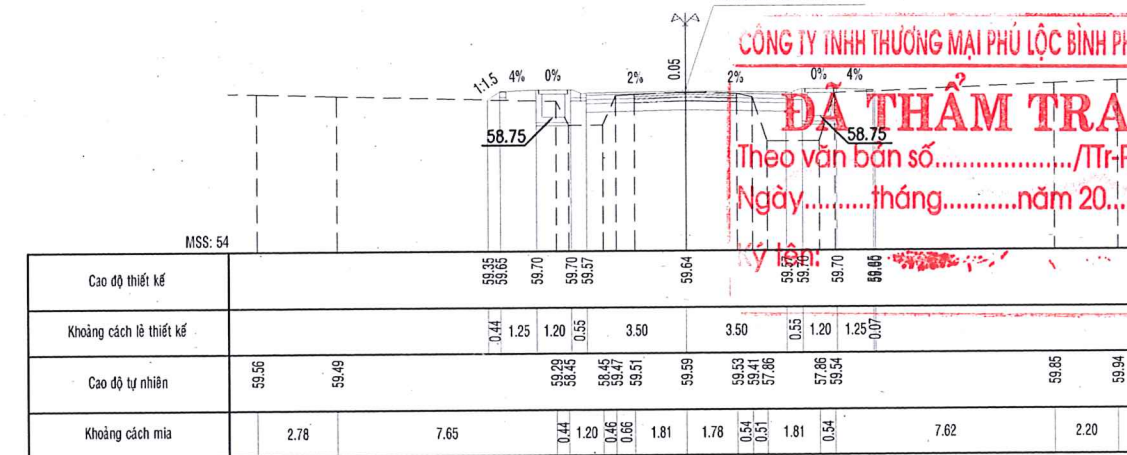
Đào nền : 4.04 m2
Đắp nền : 3.43 m2

BTN C12.5 : 7.00 m
CPDD L1 Dmax25 : 1.05 m2
CPDD L1 Dmax37.5 : 1.05 m2
Đất cấp 3 : 2.10 m2

Cọc D15
Km 0 + 799.07

Cao độ thiết kế: 59.64

MSS: 54



CÔNG TY TNHH THƯƠNG MẠI PHÚ LỘC BÌNH PHƯỚC
ĐÃ THẨM TRA
Theo văn bản số:...../Tr-PLBP
Ngày.....tháng.....năm 20.....
Ký tên:

CÔNG TY TNHH TƯ VẤN XÂY DỰNG
THUẬN LỘC
ĐƠN VỊ TƯ VẤN
KIỂM ĐỐC

M.S.D.N: 300828398
CÔNG TY TNHH TƯ VẤN XÂY DỰNG
THUẬN LỘC
TRẦN THỊ HỒNG ANH

CDT: PHÒNG KINH TẾ HẠ TẦNG VÀ ĐÔ THỊ PHƯỜNG ĐỒNG XÒÀI
TRƯỞNG PHÒNG

DỰ ÁN: CẢI TẠO, NÂNG CẤP MỞ RỘNG ĐƯỜNG TỪ QUỐC LỘ 14 ĐẾN CẦU XÓM BUNG (ĐƯỜNG VÀO CHÙA THANH TIẾN).

ĐỊA ĐIỂM XD: PHƯỜNG ĐỒNG XÒÀI - TỈNH ĐỒNG NAI.

C.N.Đ.A
C.T.T.K
VỀ:
KIỂM TRA:

KS. PHẠM THỊ VÂN.
KS. NGUYỄN THẠC PHÚ.
KS. LÊ THÀNH CÔNG.
KS. NGUYỄN THẠC PHÚ.

THIẾT KẾ BẢN VẼ THI CÔNG

TRẮC NGANG CHI TIẾT

TỶ LỆ: XEM BV SỐ HIỆU BV: 16/20 -TNCT

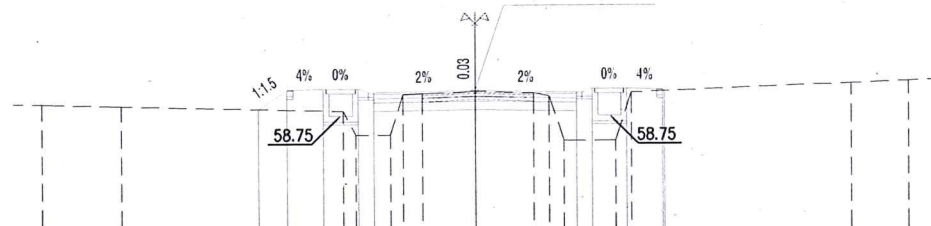
ĐƯỜNG PHÚ RIỀNG ĐỒ - PHƯỜNG BÌNH PHƯỚC, TỈNH ĐỒNG NAI
TEL: 0271.3838 339; EMAIL: tvxdthuanloc2012@gmail.com

Đào nền : 3.64 m2
Đắp nền : 4.65 m2

BTN C12.5 : 7.00 m
CPDD L1 Dmax25 : 1.05 m2
CPDD L1 Dmax37.5 : 1.05 m2
Đất cấp 3 : 2.10 m2

Cọc H8
Km 0 + 800.00

Cao độ thiết kế: 59.64



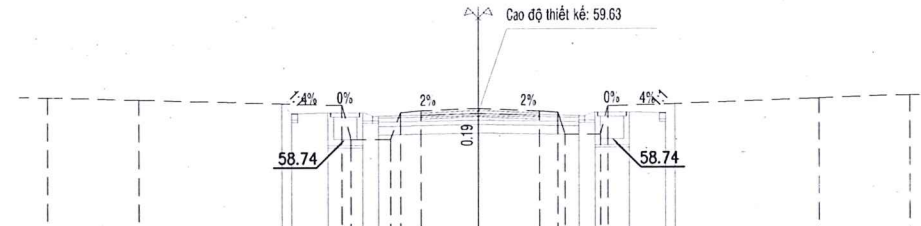
Cao độ thiết kế		58.98	59.65	59.70	59.70	59.57	59.64	59.57	59.70	59.70	58.86
Khoảng cách lề thiết kế		1.00	1.25	1.20	0.55	3.50	3.50	0.55	1.20	1.25	0.07
Cao độ tự nhiên	59.18	59.10	58.90	58.70	58.06	59.48	59.52	59.60	59.54	59.77	59.94
Khoảng cách mìa	2.77	7.65	0.44	1.20	0.96	1.82	2.01	0.54	1.81	0.54	1.97

Đào nền : 8.23 m2
Đắp nền : 0.62 m2

BTN C12.5 : 7.00 m
CPDD L1 Dmax25 : 1.05 m2
CPDD L1 Dmax37.5 : 1.05 m2
Đất cấp 3 : 2.10 m2

Cọc 33
Km 0 + 820.00

Cao độ thiết kế: 59.63



Cao độ thiết kế		59.63	59.63	59.63	59.63	59.63	59.63	59.63	59.63	59.63	59.63
Khoảng cách lề thiết kế		0.98	1.25	1.20	0.55	3.50	3.50	0.55	1.20	1.25	0.33
Cao độ tự nhiên	60.23	60.14	59.94	58.73	58.53	59.74	59.82	59.72	59.69	59.69	60.14
Khoảng cách mìa	3.18	7.05	0.32	1.38	0.71	2.02	2.12	0.64	1.25	0.22	3.17

UBND PHƯỜNG ĐỒNG XOÀI
PHÒNG KINH TẾ, HẠ TẦNG VÀ ĐÔ THỊ
THẨM ĐỊNH
Theo văn bản số:...../.....
Ngày.....tháng.....năm 20.....
Người thẩm định ký tên:

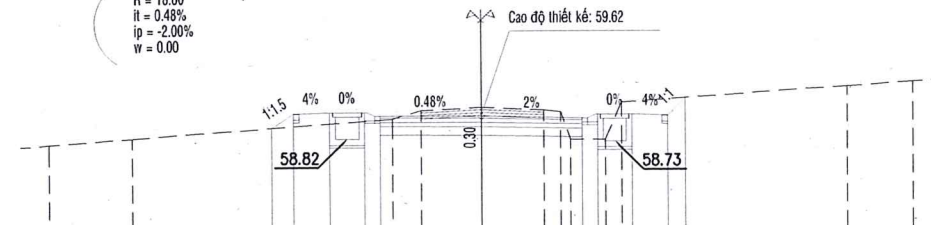
Đào nền : 8.77 m2
Đắp nền : 0.97 m2

BTN C12.5 : 7.00 m
CPDD L1 Dmax25 : 1.05 m2
CPDD L1 Dmax37.5 : 1.05 m2
Đất cấp 3 : 2.10 m2

Cọc 34
Km 0 + 840.00

Cao độ thiết kế: 59.62

R = 18.00
it = 0.48%
ip = -2.00%
w = 0.00



Cao độ thiết kế		59.21	59.72	59.77	59.77	59.64	59.62	59.65	59.68	59.63	60.25
Khoảng cách lề thiết kế		0.76	1.25	1.20	0.55	3.50	3.50	0.55	1.20	1.25	0.62
Cao độ tự nhiên	58.66	58.87	59.52	59.82	59.93	59.83	59.79	59.79	60.10	60.05	60.81
Khoảng cách mìa	2.92	9.00	1.00	2.08	2.16	0.98	1.22	0.57	7.84	2.27	

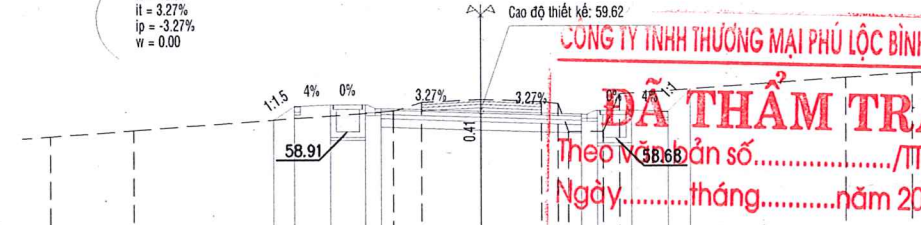
Đào nền : 9.94 m2
Đắp nền : 0.82 m2

BTN C12.5 : 7.00 m
CPDD L1 Dmax25 : 1.05 m2
CPDD L1 Dmax37.5 : 1.05 m2
Đất cấp 3 : 2.10 m2

Cọc TD7
Km 0 + 848.73

Cao độ thiết kế: 59.62

R = 18.00
it = 3.27%
ip = -3.27%
w = 0.00



Cao độ thiết kế		59.32	59.81	59.86	59.86	59.73	59.62	59.62	59.58	59.58	60.37
Khoảng cách lề thiết kế		0.74	1.25	1.20	0.55	3.50	3.50	0.55	1.20	1.25	0.79
Cao độ tự nhiên	59.76	59.97	59.62	59.92	60.03	59.93	59.87	59.89	60.20	60.75	60.92
Khoảng cách mìa	2.92	9.00	1.00	2.08	2.10	0.58	1.22	0.57	7.84	2.33	

CÔNG TY TNHH THƯƠNG MẠI PHÚ LỘC BÌNH PHƯỚC
ĐÃ THẨM TRA
Theo văn bản số:...../TT-PLBP
Ngày.....tháng.....năm 20.....
Ký tên:

CÔNG TY TNHH TƯ VẤN XÂY DỰNG
THUẬN LỘC

ĐƠN VỊ TƯ VẤN
GIÁM ĐỐC
TRẦN THỊ HỒNG ÁNH

CDT: PHÒNG KINH TẾ HẠ TẦNG VÀ
ĐÔ THỊ PHƯỜNG ĐỒNG XOÀI
TRƯỞNG PHÒNG

DỰ ÁN: CẢI TẠO, NÂNG CẤP MỞ
RỘNG ĐƯỜNG TỪ QUỐC LỘ 14 ĐẾN
CẦU XÓM BÚNG (ĐƯỜNG VÀO CHÙA
THANH TIẾN).

ĐỊA ĐIỂM XD: PHƯỜNG ĐỒNG XOÀI- TỈNH ĐỒNG NAI.

C.N.Đ.A
C.T.T.K
VỀ:
KIỂM TRA:

KS. PHẠM THỊ VÂN.
KS. NGUYỄN THẠC PHÚ.
KS. LÊ THÀNH CÔNG.
KS. NGUYỄN THẠC PHÚ.

THIẾT KẾ BẢN VẼ THI CÔNG
TRẮC NGANG CHI TIẾT
TỶ LỆ: XEM BV. SỐ HIỆU BV: 17/20 -TNCT

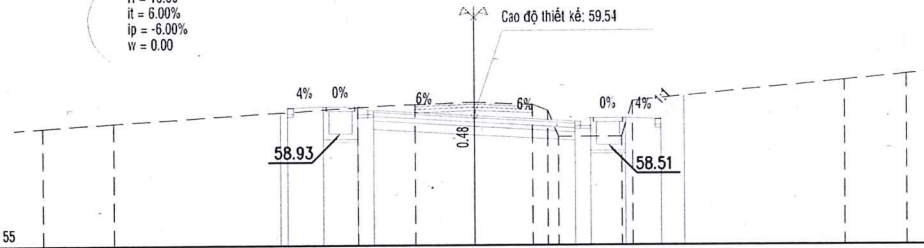
ĐƯỜNG PHÚ RIÊNG ĐỎ - PHƯỜNG BÌNH PHƯỚC, TỈNH ĐỒNG NAI.
TEL: 0271.3838 339; EMAIL: tvxdthuanloc2012@gmail.com

Đào nền : 10.05 m²
Đắp nền : 0.32 m²

BTN C12.5 : 7.00 m
CPDD L1 Dmax25 : 1.05 m²
CPDD L1 Dmax37.5 : 1.05 m²
Đất cấp 3 : 2.10 m²

Cọc 35
Km 0 + 860.00

R = 18.00
it = 6.00%
lp = -6.00%
w = 0.00



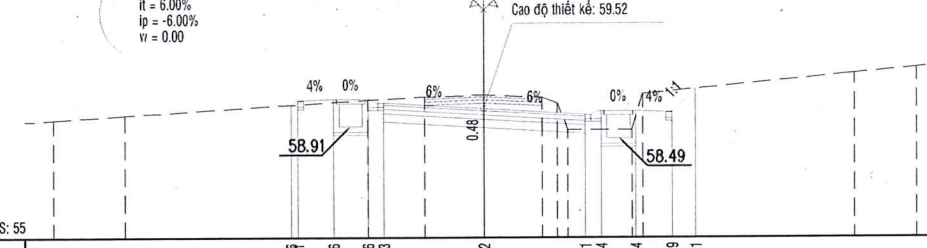
Cao độ thiết kế		58.93	59.88	59.88	59.75	59.54	59.33	59.46	59.46	59.41	60.23		
Khoảng cách lề thiết kế		0.24	1.25	1.20	0.55	3.50	3.50	0.55	1.20	1.25	0.82		
Cao độ tự nhiên	59.14	59.30		59.84	59.94	60.02	59.02	59.71	59.80	58.80	60.76	60.97	
Khoảng cách mìa	2.48	8.47		2.00	2.05	2.02	0.53	0.36	2.21	0.38	7.35	2.15	

Đào nền : 10.09 m²
Đắp nền : 0.31 m²

BTN C12.5 : 7.00 m
CPDD L1 Dmax25 : 1.05 m²
CPDD L1 Dmax37.5 : 1.05 m²
Đất cấp 3 : 2.10 m²

Cọc P7
Km 0 + 861.25

R = 18.00
it = 6.00%
lp = -6.00%
w = 0.00



Cao độ thiết kế		58.91	59.86	59.86	59.73	59.52	59.31	59.44	59.44	59.39	60.21		
Khoảng cách lề thiết kế		0.24	1.25	1.20	0.55	3.50	3.50	0.55	1.20	1.25	0.82		
Cao độ tự nhiên	59.13	59.29		59.83	59.93	60.01	59.01	59.70	59.79	58.79	60.75	60.96	
Khoảng cách mìa	2.47	8.47		2.00	2.06	2.01	0.53	0.36	2.21	0.38	7.35	2.16	

UBND PHƯỜNG ĐỒNG XOÀI
PHÒNG KINH TẾ, HẠ TẦNG VÀ ĐÔ THỊ

THẨM ĐỊNH

Theo văn bản số:...../.....

Ngày.....tháng.....năm 20.....

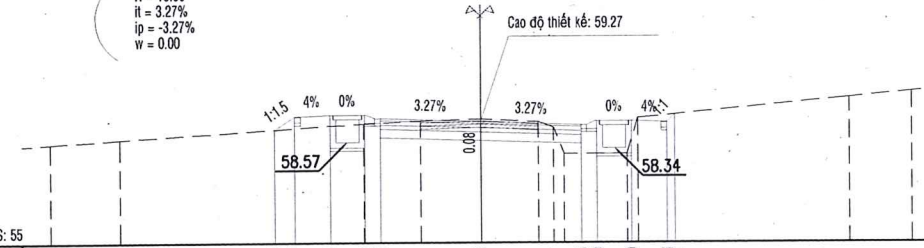
Người thẩm định ký tên:

Đào nền : 5.66 m²
Đắp nền : 1.33 m²

BTN C12.5 : 7.00 m
CPDD L1 Dmax25 : 1.05 m²
CPDD L1 Dmax37.5 : 1.05 m²
Đất cấp 3 : 2.10 m²

Cọc TC7
Km 0 + 873.76

R = 18.00
it = 3.27%
lp = -3.27%
w = 0.00



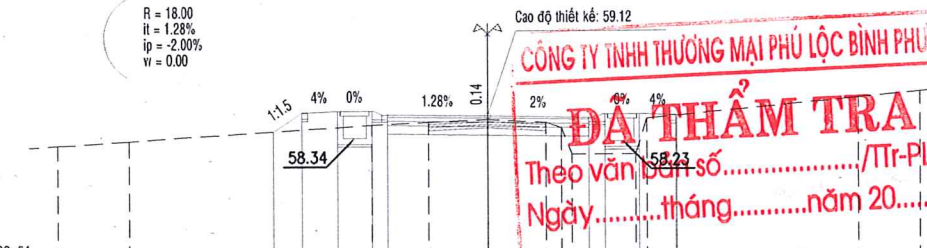
Cao độ thiết kế		59.00	59.47	59.52	59.52	59.27	59.16	59.29	59.29	59.24	59.31		
Khoảng cách lề thiết kế		0.70	1.25	1.20	0.55	3.50	3.50	0.55	1.20	1.25	0.27		
Cao độ tự nhiên	58.50	58.66		59.20	59.30	59.36	59.26	59.14	59.14	59.39	60.10	60.31	
Khoảng cách mìa	2.44	8.47		2.00	2.09	2.00	0.53	0.36	2.21	0.38	7.35	2.17	

Đào nền : 3.66 m²
Đắp nền : 2.48 m²

BTN C12.5 : 7.00 m
CPDD L1 Dmax25 : 1.05 m²
CPDD L1 Dmax37.5 : 1.05 m²
Đất cấp 3 : 2.10 m²

Cọc 36
Km 0 + 880.00

R = 18.00
it = 1.28%
lp = -2.00%
w = 0.00



Cao độ thiết kế		58.34	59.24	59.29	59.29	59.12	59.08	59.18	59.18	59.18	59.18		
Khoảng cách lề thiết kế		1.00	1.25	1.20	0.55	3.50	3.50	0.55	1.20	1.25	0.09		
Cao độ tự nhiên	58.10	58.26		58.80	58.90	58.96	58.88	59.76	59.76	59.76	59.72	59.92	
Khoảng cách mìa	2.47	8.47		2.00	2.06	2.02	0.53	0.36	2.21	0.38	7.35	2.15	

CÔNG TY TNHH THƯƠNG MẠI PHÚ LỘC BÌNH PHƯỚC

ĐÃ THẨM TRA

Theo văn bản số:...../Tr-PLBP

Ngày.....tháng.....năm 20.....

Y tên

CÔNG TY TNHH TƯ VẤN XÂY DỰNG
THUẬN LỘC

CÔNG TY TNHH
TƯ VẤN XÂY DỰNG
THUẬN LỘC

ĐƠN VỊ TƯ VẤN
TRƯỞNG PHÒNG

DỰ ÁN: CẢI TẠO, NÂNG CẤP MỞ
RỘNG ĐƯỜNG TỪ QUỐC LỘ 14 ĐẾN
CẦU XÓM BUNG (ĐƯỜNG VÀO CHÙA
THANH TIẾN).

C.N.Đ.A
C.T.T.K
VỀ:
KIỂM TRA:

KS. PHẠM THỊ VÂN.
KS. NGUYỄN THẠC PHÚ.
KS. LÊ THÀNH CÔNG.
KS. NGUYỄN THẠC PHÚ.

THIẾT KẾ BẢN VẼ THI CÔNG

TRẮC NGANG CHI TIẾT

TỶ LỆ: XEM BV SỐ HIỆU BV: 18/20 -TNCT

ĐƯỜNG PHÚ RIÊNG ĐỎ - PHƯỜNG BÌNH PHƯỚC, TỈNH ĐỒNG NAI.
TEL: 0271.3838 339; EMAIL: lvxdthuaneloc2012@gmail.com

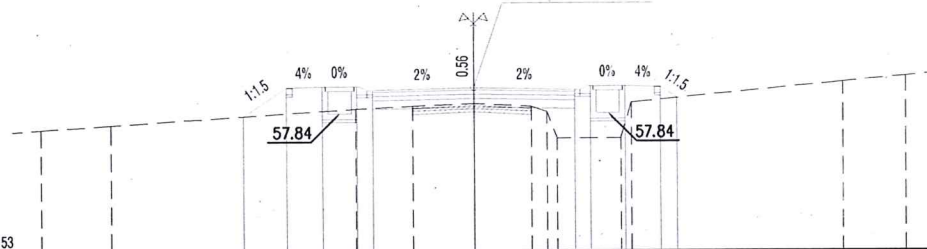
TRỊNH THỊ HỒNG ÁNH

ĐỊA ĐIỂM XD: PHƯỜNG ĐỒNG XOÀI - TỈNH ĐỒNG NAI.

Đào nền : 0.93 m2
Đắp nền : 5.10 m2

BTN C12.5 : 7.00 m
CPDD L1 Dmax25 : 1.05 m2
CPDD L1 Dmax37.5 : 1.05 m2
Đất cấp 3 : 2.10 m2

Cọc H9
Km 0 + 900.00
Cao độ thiết kế: 58.73

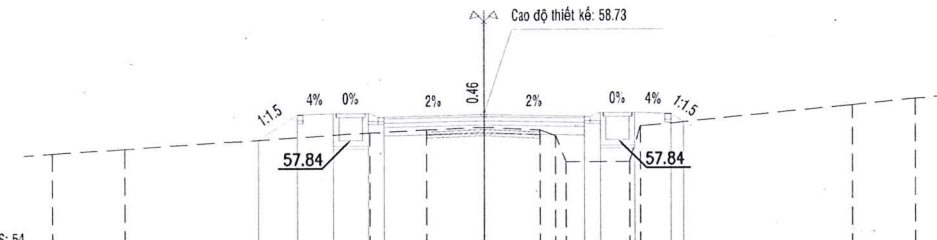


Cao độ thiết kế	57.75 58.74 58.79 58.79 58.66 58.73 58.66 58.79 58.79 58.74 58.36													
Khoảng cách lề thiết kế	1.50 1.25 1.20 0.55 3.50 3.50 0.55 1.20 1.25 0.58													
Cao độ tự nhiên	57.30	57.45	57.99 58.09 58.17 58.08 57.98 58.55 58.55 58.35 58.35 58.74 58.36										58.91	59.13
Khoảng cách mìa	2.43	8.47	2.00	2.10	1.99	0.53	0.58	2.21	0.38	7.35		2.18		

Đào nền : 1.62 m2
Đắp nền : 4.30 m2

BTN C12.5 : 7.00 m
CPDD L1 Dmax25 : 1.05 m2
CPDD L1 Dmax37.5 : 1.05 m2
Đất cấp 3 : 2.10 m2

Cọc 37
Km 0 + 920.00
Cao độ thiết kế: 58.73



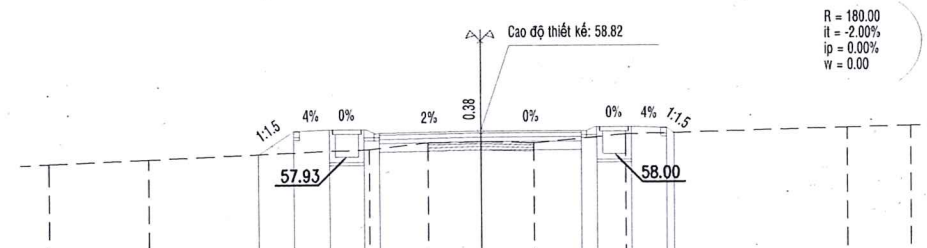
Cao độ thiết kế	57.85 58.74 58.79 58.79 58.66 58.73 58.66 58.79 58.79 58.74 58.44													
Khoảng cách lề thiết kế	1.34 1.25 1.20 0.55 3.50 3.50 0.55 1.20 1.25 0.4													
Cao độ tự nhiên	57.39	57.45	58.09 58.19 58.27 58.17 57.05 58.69 58.69 58.74 58.44										59.01	59.22
Khoảng cách mìa	2.52	8.47	2.00	2.01	1.96	0.53	0.58	2.21	0.38	7.35		2.21		

UBND PHƯỜNG ĐỒNG XOÀI
PHÒNG KINH TẾ, HẠ TẦNG VÀ BỐ TRÌ
THẨM ĐỊNH
Theo văn bản số:...../.....
Ngày.....tháng.....năm 20.....
Người thẩm định ký tên:

Đào nền : 3.65 m2
Đắp nền : 1.80 m2

BTN C12.5 : 7.00 m
CPDD L1 Dmax25 : 1.05 m2
CPDD L1 Dmax37.5 : 1.05 m2
Đất cấp 3 : 2.10 m2

Cọc TD8
Km 0 + 937.66
Cao độ thiết kế: 58.82

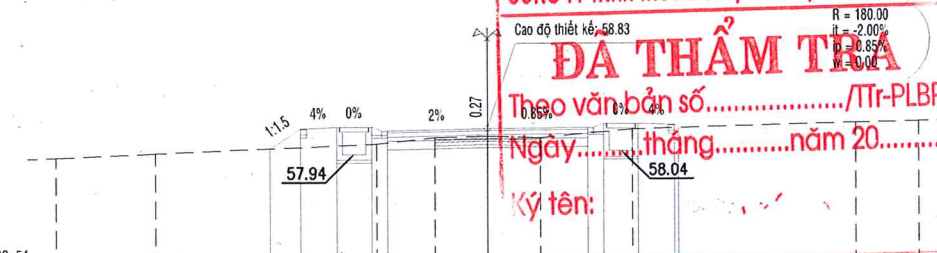


Cao độ thiết kế	58.02 58.83 58.88 58.88 58.75 58.82 58.82 58.85 58.85 58.89 58.79											
Khoảng cách lề thiết kế	1.22 1.25 1.20 0.55 3.50 3.50 0.55 1.20 1.25 0.26											
Cao độ tự nhiên	57.72	57.66	58.17 58.40 58.44 58.38 58.68 58.88 58.88 58.94									
Khoảng cách mìa	3.47	7.66	2.05	1.82	1.84	3.20	7.75		2.21			

Đào nền : 4.61 m2
Đắp nền : 1.39 m2

BTN C12.5 : 7.00 m
CPDD L1 Dmax25 : 1.05 m2
CPDD L1 Dmax37.5 : 1.05 m2
Đất cấp 3 : 2.10 m2

Cọc 38
Km 0 + 940.00
Cao độ thiết kế: 58.83



Cao độ thiết kế	58.14 58.84 58.89 58.89 58.76 58.83 58.85 58.99 58.99 58.84											
Khoảng cách lề thiết kế	1.05 1.25 1.20 0.55 3.50 3.50 0.55 1.20 1.25 0.15											
Cao độ tự nhiên	57.84	57.98	58.29 58.52 58.56 58.50 58.80 58.80 58.00 59.06									
Khoảng cách mìa	3.47	7.66	2.05	1.82	1.84	3.20	7.75		2.21			

CÔNG TY TNHH THƯƠNG MẠI PHU LỘC BÌNH PHƯỚC
ĐA THẨM TRA
Theo văn bản số:...../Tr-PLBP
Ngày.....tháng.....năm 20.....
Ký tên:

CÔNG TY TNHH TƯ VẤN XÂY DỰNG
THUẬN LỘC

CÔNG TY ĐƠN VỊ TƯ VẤN
TU VẤN XÂY DỰNG
THUẬN LỘC
TRÌNH THỊ HỒNG ÁNH

CDT: PHÒNG KINH TẾ HẠ TẦNG VÀ
ĐÔ THỊ PHƯỜNG ĐỒNG XOÀI
TRƯỞNG PHÒNG

DỰ ÁN: CẢI TẠO, NÂNG CẤP MỞ
RỘNG ĐƯỜNG TỪ QUỐC LỘ 14 ĐẾN
CẦU XÓM BỪNG (ĐƯỜNG VÀO CHÙA
THANH TIẾN).

ĐỊA ĐIỂM XD: PHƯỜNG ĐỒNG XOÀI- TỈNH ĐỒNG NAI.

C.N.Đ.A
C.T.T.K
VỀ:
KIỂM TRA:

KS. PHẠM THỊ VÂN.
KS. NGUYỄN THẠCH PHÚ.
KS. LÊ THÀNH CÔNG.
KS. NGUYỄN THẠCH PHÚ.

THIẾT KẾ BẢN VẼ THI CÔNG
TRẮC NGANG CHI TIẾT
TỶ LỆ: XEM BV | SỐ HIỆU BV: 19/20 -TNCT

ĐƯỜNG PHÚ RIÊNG ĐỎ - PHƯỜNG BÌNH PHƯỚC, TỈNH ĐỒNG NAI.
TEL: 0271.3838 339; EMAIL: tvxdthuanloc2012@gmail.com

THOÁT NƯỚC

UBND PHƯỜNG ĐÔNG XÃM
PHÒNG KINH TẾ, HẠ TẦNG VÀ ĐÔ THỊ

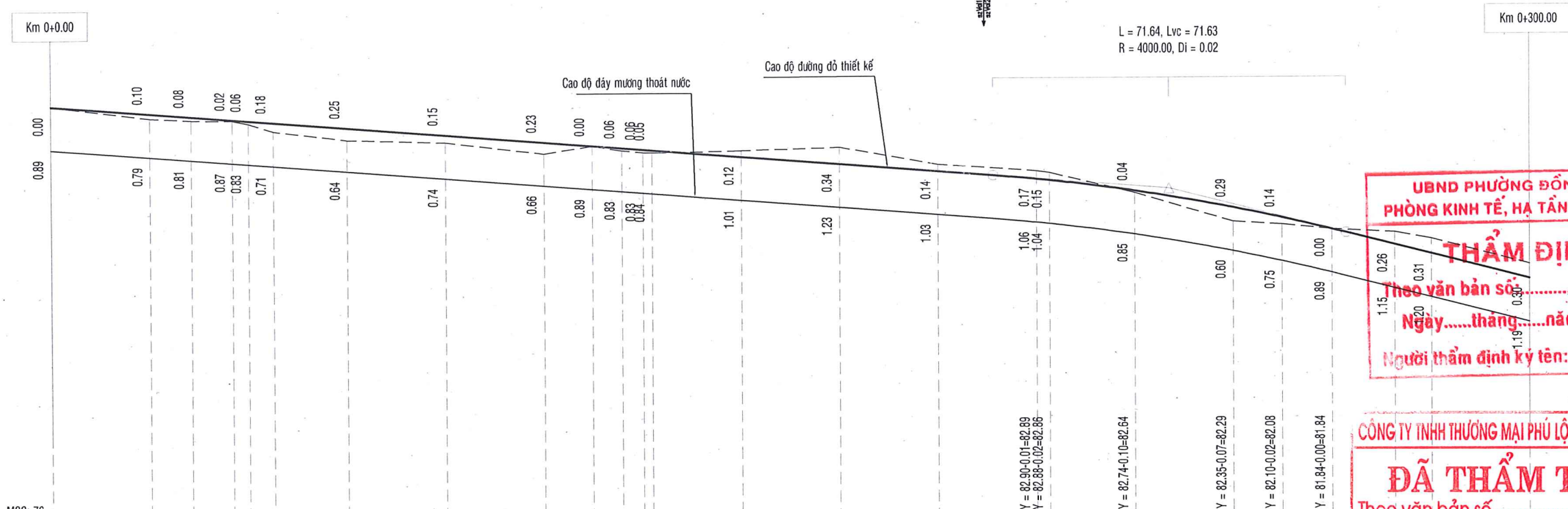
THẨM ĐỊNH

Theo văn bản số:...../.....
Ngày.....tháng.....năm 20.....
Người thẩm định ký tên:

CÔNG TY TNHH THƯƠNG MẠI PHÚ LỘC BÌNH PHƯỚC

ĐÃ THẨM TRA

Theo văn bản số...../Tr-PLBP
Ngày.....tháng.....năm 20.....
Ý tên:



UBND PHƯỜNG ĐỒNG XOÀI
PHÒNG KINH TẾ, HẠ TẦNG VÀ ĐÔ THỊ

THẨM ĐỊNH
Theo văn bản số/.....
Ngàythángnăm 20.....
Người thẩm định ký tên:

CÔNG TY TNHH THƯƠNG MẠI PHÚ LỘC BÌNH PHƯỚC

DẤU THẨM TRA
Theo văn bản số/Tr-PLBP
Ngàythángnăm 20.....
Ký tên:

MSS: 76	84.47	84.31	84.25	84.18	84.16	84.12	84.00	83.84	83.69	83.61	83.56	83.53	83.51	83.37	83.22	83.06	82.89	82.86	82.64	82.29	82.08	81.84	81.84	81.77	81.63	81.11
Cao độ thiết kế	84.47	84.31	84.25	84.18	84.16	84.12	84.00	83.84	83.69	83.61	83.56	83.53	83.51	83.37	83.22	83.06	82.89	82.86	82.64	82.29	82.08	81.84	81.84	81.77	81.63	81.11
Dốc dọc thiết kế									0.78%															2.58%		
Cao độ tự nhiên	84.47	84.22	84.17	84.16	84.09	83.94	83.75	83.69	83.45	83.61	83.51	83.47	83.50	83.56	83.20	83.06	83.06	83.02	82.60	82.00	81.94	81.84	81.77	81.63	81.11	
Khoảng cách lề		20.00	8.44	8.30	3.26	5.03	14.97	20.00	20.00	9.73	6.05	4.22	1.34	18.16	20.00	20.00	20.00	2.63	17.37	20.00	9.89	10.11	12.66	7.34	20.00	
Khoảng cách cộng dồn	0.00	20.00	28.44	36.74	40.00	45.03	60.00	80.00	100.00	109.73	115.78	120.00	121.34	140.00	160.00	180.00	200.00	202.63	220.00	240.00	249.89	260.00	272.66	280.00	300.00	
Tên cọc	Km 0+0	1	TD1	P1	2	TC1	3	4	H1	TD2	5	P2	TC2	6	7	8	H2	9	D3	10	GL	11	D4	12	H3	
Lý trình	Km 0+0.00								H1								H2								H3	
Đoạn thẳng - Đoạn cong		A = -9°30'30.94" R = 100.00 D = 0.04 P = 0.35 K = 16.60 T = 8.32				A = 3°28'15.42" R = 200.00 D = 0.00 P = 0.09 K = 12.12 T = 6.06				A = 1°22'38.13"				A = 0°30'48.02"												

<p>CÔNG TY TNHH TƯ VẤN XÂY DỰNG THUẬN LỘC</p> <p>ĐƯỜNG PHÚ RIỀNG ĐỒ - PHƯỜNG BÌNH PHƯỚC, TỈNH ĐỒNG NAI. TEL: 0271.3838.339; EMAIL: tvxdtuanloc2012@gmail.com</p>	<p>ĐƠN VỊ TƯ VẤN GIÁM ĐỐC</p> <p>TRẦN THỊ HỒNG ANH</p>	<p>CĐT: PHÒNG KINH TẾ HẠ TẦNG VÀ ĐÔ THỊ PHƯỜNG ĐỒNG XOÀI TRƯỞNG PHÒNG</p>	<p>DỰ ÁN: CẢI TẠO, NÂNG CẤP MỞ RỘNG ĐƯỜNG TỪ QUỐC LỘ 14 ĐẾN CẦU XÓM BỤNG (ĐƯỜNG VÀO CHÙA THANH TIẾN).</p> <p>ĐỊA ĐIỂM XD: PHƯỜNG ĐỒNG XOÀI- TỈNH ĐỒNG NAI.</p>	C.N.Đ.A	KS. PHẠM THỊ VÂN.	<p>THIẾT KẾ BẢN VẼ THI CÔNG</p> <p>TRẮC DỌC THIẾT KẾ TỪ KM0+00 ĐẾN KM0+300</p> <p>TỶ LỆ: XEM BV SỐ HIỆU BV: 01/03-TDTK</p>
				C.T.T.K	KS. NGUYỄN THẠCH PHÚ.	
				VẼ:	KS. LÊ THÀNH CÔNG.	
				KIỂM TRA:	KS. NGUYỄN THẠCH PHÚ.	

Km 0+300.00

Km 0+660.00

L = 95.51, Lvc = 94.35
R = 1500.00, Di = 0.06

L = 99.67, Lvc = 99.49
R = 1500.00, Di = 0.07

**UBND PHƯỜNG ĐỒNG XOÀI
PHÒNG KINH TẾ, HẠ TẦNG VÀ BỐ THỊ**

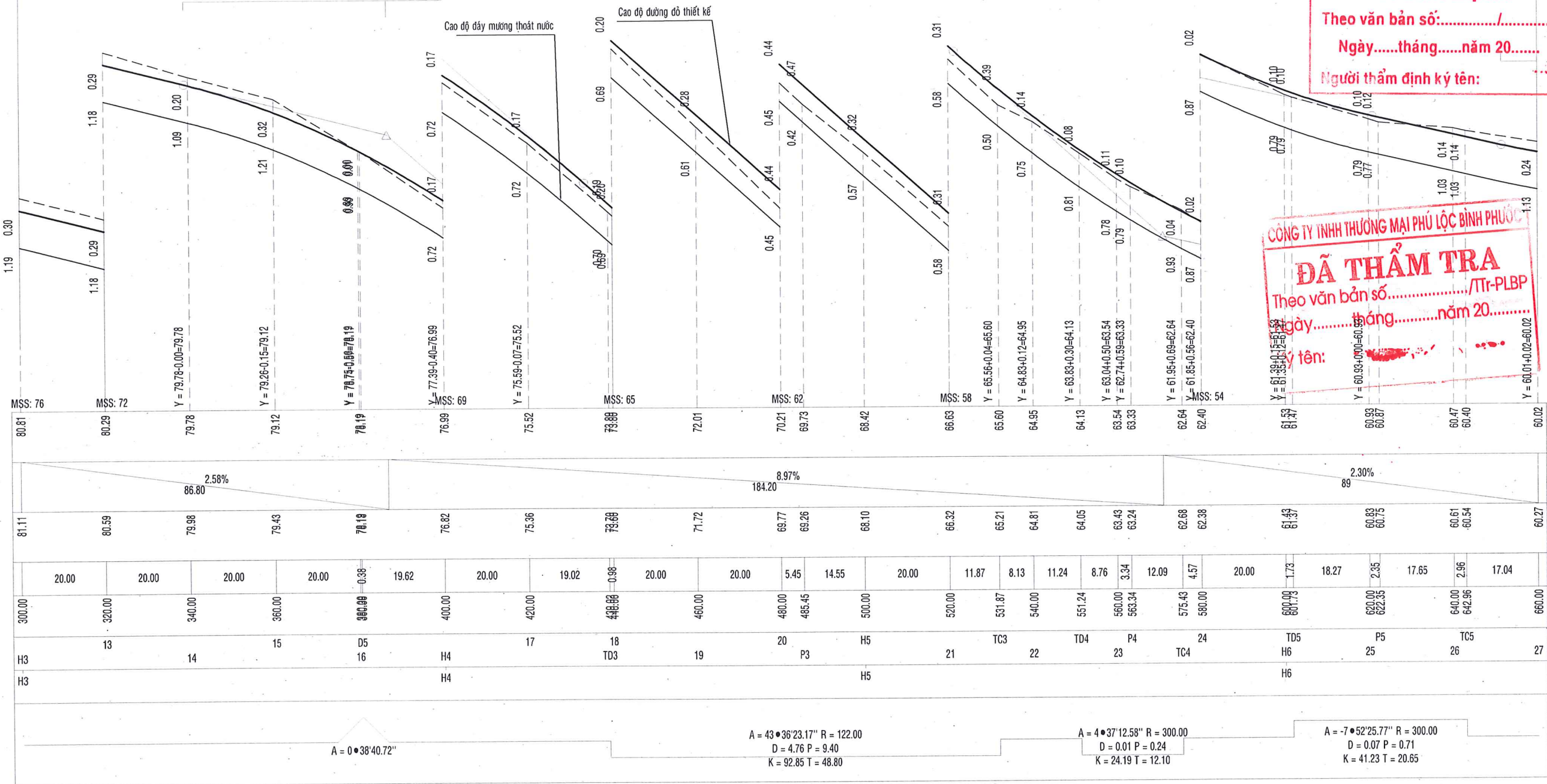
THẨM ĐỊNH

Theo văn bản số:...../.....
Ngày.....tháng.....năm 20.....
Người thẩm định ký tên:

CÔNG TY TNHH THƯƠNG MẠI PHÚ LỘC BÌNH PHƯỚC

ĐÃ THẨM TRA

Theo văn bản số:...../Tr-PLBP
Ngày.....tháng.....năm 20.....
Ký tên:



**CÔNG TY TNHH TƯ VẤN XÂY DỰNG
THUẬN LỘC**

ĐƯỜNG PHÚ RIÊNG ĐỒ - PHƯỜNG BÌNH PHƯỚC, TỈNH ĐỒNG NAI.
TEL: 0271.3838 339; EMAIL: tvxdthuanloc2012@gmail.com



CĐT: PHÒNG KINH TẾ HẠ TẦNG VÀ
ĐÔ THỊ PHƯỜNG ĐỒNG XOÀI
TRƯỞNG PHÒNG

DỰ ÁN: CẢI TẠO, NÂNG CẤP MỞ
RỘNG ĐƯỜNG TỪ QUỐC LỘ 14 ĐẾN
CẦU XÓM BUNG (ĐƯỜNG VÀO CHÙA
THANH TIẾN).

ĐỊA ĐIỂM XD: PHƯỜNG ĐỒNG XOÀI- TỈNH ĐỒNG NAI.

C.N.Đ.A	KS. PHẠM THỊ VÂN.	
C.T.T.K	KS. NGUYỄN THẠCH PHÚ.	
VỀ:	KS. LÊ THÀNH CÔNG.	
KIỂM TRA:	KS. NGUYỄN THẠCH PHÚ.	

THIẾT KẾ BẢN VẼ THI CÔNG

TRÁC DỌC THIẾT KẾ
TỪ KM0+300 ĐẾN KM0+660

TỶ LỆ: XEM BV | SỐ HIỆU BV: 02/03-TDTK

UBND PHƯỜNG ĐỒNG XOÀI
PHÒNG KINH TẾ, HẠ TẦNG VÀ ĐÔ THỊ

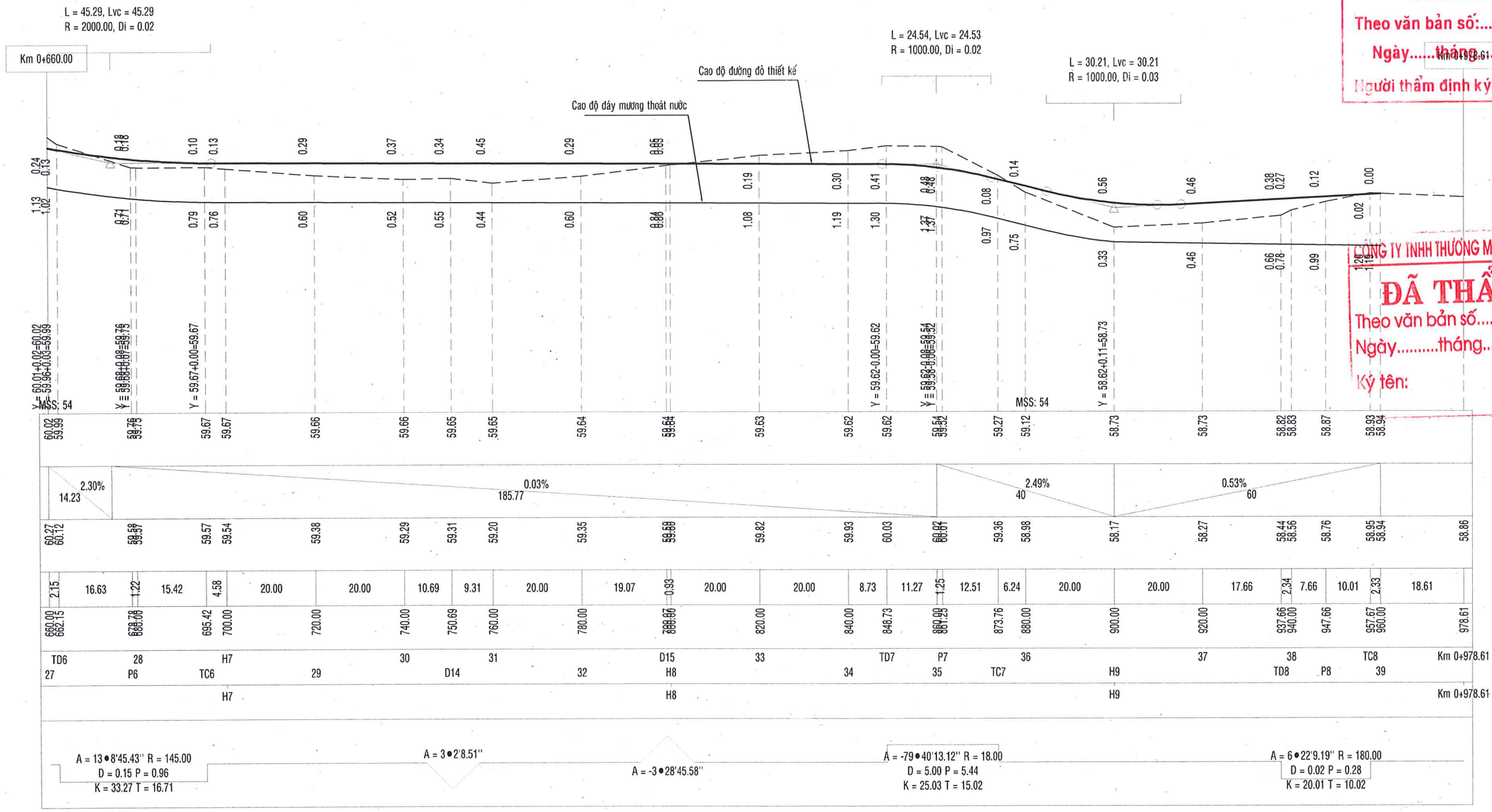
THẨM ĐỊNH

Theo văn bản số:...../.....
Ngày.....tháng.....năm 20.....
Người thẩm định ký tên:

CÔNG TY TNHH THƯƠNG MẠI PHÚ LỘC BÌNH PHƯỚC

ĐÃ THẨM TRA

Theo văn bản số...../Tr-PLBP
Ngày.....tháng.....năm 20.....
Ký tên:



THUẬN LỘC CÔNG TY TNHH TƯ VẤN XÂY DỰNG

ĐƠN VỊ TƯ VẤN
CHUYÊN NGHIỆP

ĐƯỜNG PHÚ RIỀNG ĐỎ - PHƯỜNG BÌNH PHƯỚC, TỈNH ĐỒNG NAI
TEL: 0271.3838 339; EMAIL: tvxdthuanloc2012@gmail.com

TRẦN THỊ HỒNG ÁNH

CĐT: PHÒNG KINH TẾ HẠ TẦNG VÀ ĐÔ THỊ PHƯỜNG ĐỒNG XOÀI
TRƯỞNG PHÒNG

DỰ ÁN: CẢI TẠO, NÂNG CẤP MỞ RỘNG ĐƯỜNG TỪ QUỐC LỘ 14 ĐẾN CẦU XÓM BỪNG (ĐƯỜNG VÀO CHÙA THANH TIẾN).

ĐỊA ĐIỂM XD: PHƯỜNG ĐỒNG XOÀI- TỈNH ĐỒNG NAI.

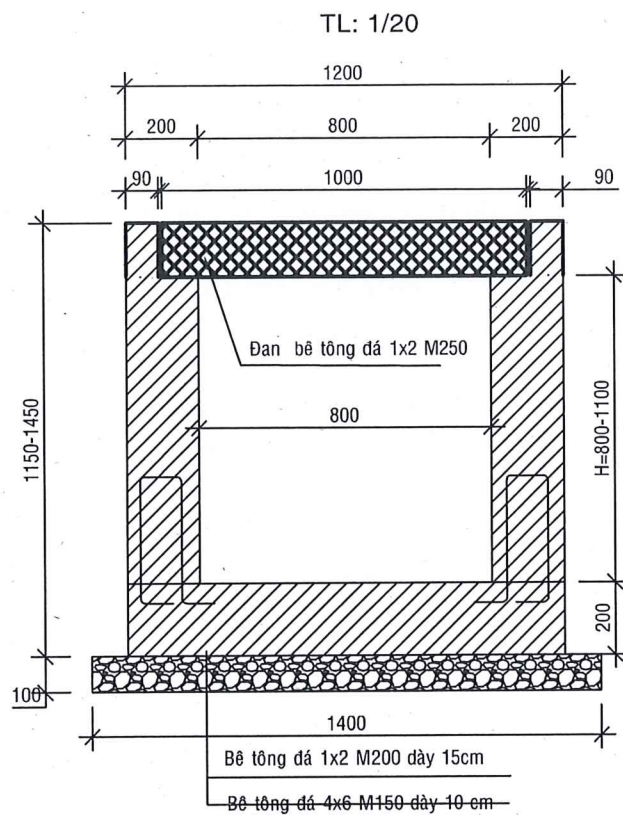
C.N.Đ.A	KS. PHẠM THỊ VÂN.	<i>[Signature]</i>
C.T.T.K	KS. NGUYỄN THẠCH PHÚ.	<i>[Signature]</i>
VẼ:	KS. LÊ THÀNH CÔNG.	<i>[Signature]</i>
KIỂM TRA:	KS. NGUYỄN THẠCH PHÚ.	<i>[Signature]</i>

THIẾT KẾ BẢN VẼ THI CÔNG

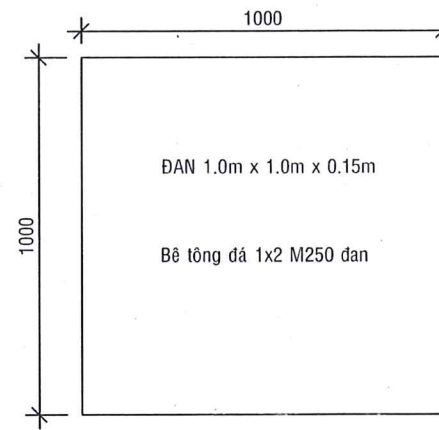
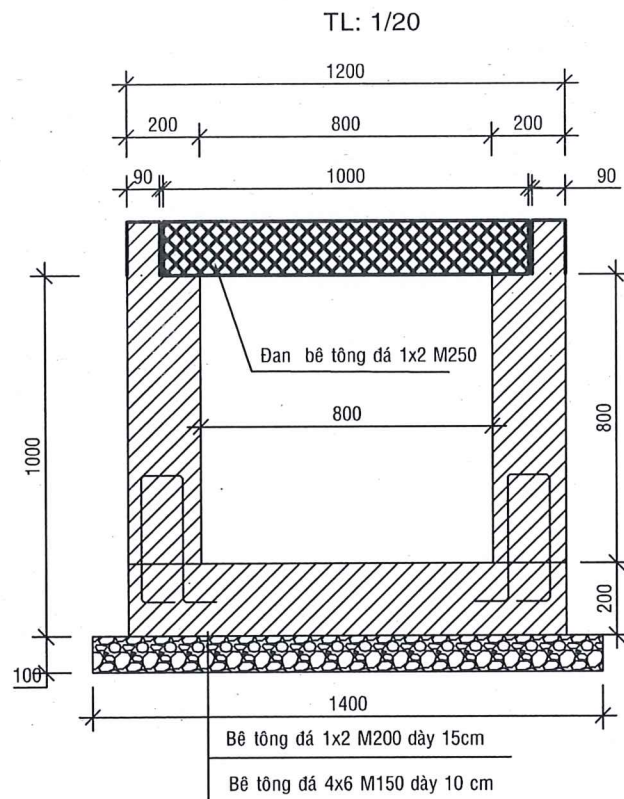
TRÁC DỌC THIẾT KẾ TỪ KM0+660 ĐẾN KM0+900

TỶ LỆ: XEM BV | SỐ HIỆU BV: 03/03-TDTK

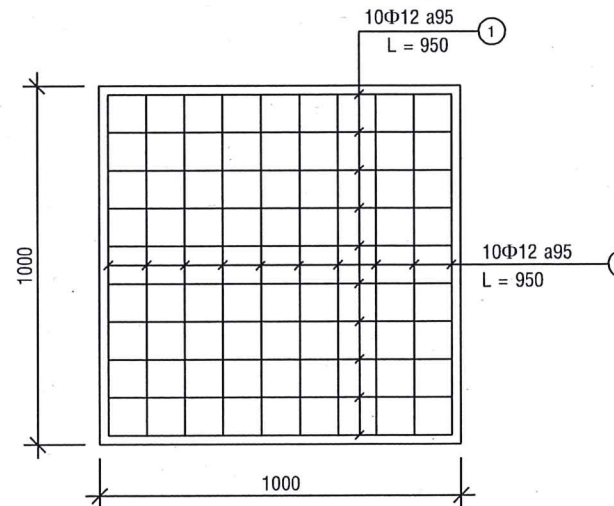
MƯỜNG BTXM ĐẬY ĐẠN KT THAY ĐỔI



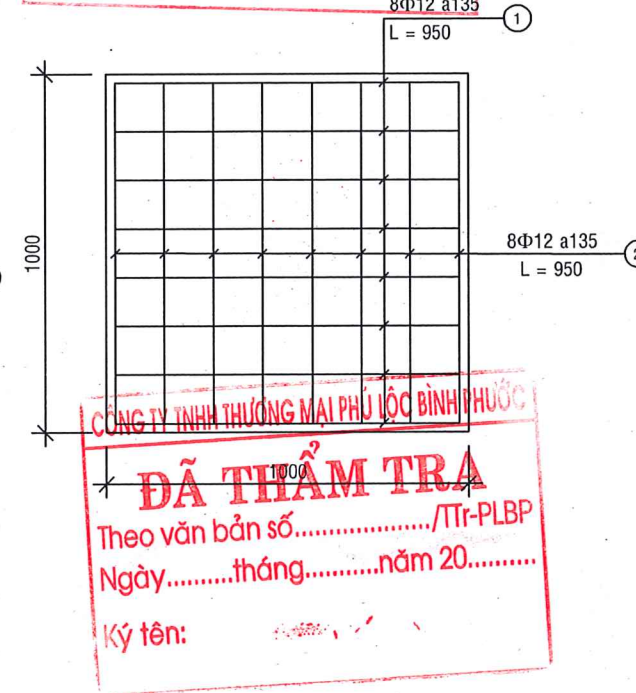
MƯỜNG BTXM ĐẬY ĐẠN KT: 0.8 x 0.8 m



LỚP DƯỚI



CHI TIẾT CỐT THÉP ĐẠN



BẢNG THỐNG KÊ CỐT THÉP TẮM ĐẠN 1,0mx1,0m

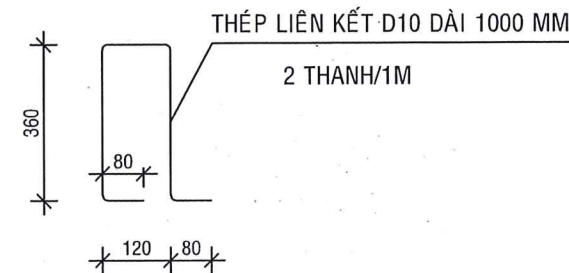
TÊN C.KIỆN	SỐ HIỆU	HÌNH DẠNG - KÍCH THƯỚC	ĐƯỜNG KÍNH (mm)	CHIỀU DÀI 1 THANH (mm)	SỐ LƯỢNG		TỔNG CHIỀU DÀI (m)	TỔNG T.LƯỢNG (Kg)
					1 C.KIỆN	T.BỘ		
Số lượng: 1	1	950	12	950	18	18	17.10	15.1848
	2	950	12	950	18	18	17.10	15.1848
	3		12	510	1	1	0.51	0.45

- Trọng lượng thép có đường kính Φ12 = 30.822 kg; Chiều dài = 34.71 mét

BẢNG THỐNG KÊ CỐT THÉP LIÊN KẾT ĐÁY MƯỜNG

TÊN C.KIỆN	SỐ HIỆU	HÌNH DẠNG - KÍCH THƯỚC	ĐƯỜNG KÍNH (mm)	CHIỀU DÀI 1 THANH (mm)	SỐ LƯỢNG		CHIỀU DÀI (m)	T.LƯỢNG (Kg)
					1 C.KIỆN	T.BỘ		
Tính cho 1m	1		12	1000	2	2	2.00	1.776

CHI TIẾT THÉP LIÊN KẾT



CÔNG TY TNHH TƯ VẤN XÂY DỰNG THUẬN LỘC
 ĐƠN VỊ TƯ VẤN GIÁM ĐỐC
 CÔNG TY TNHH TƯ VẤN XÂY DỰNG THUẬN LỘC
 TRẦN THỊ HỒNG ANH

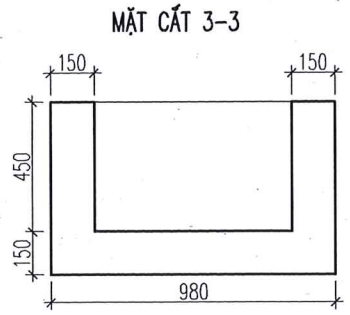
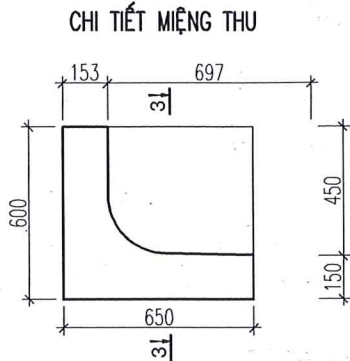
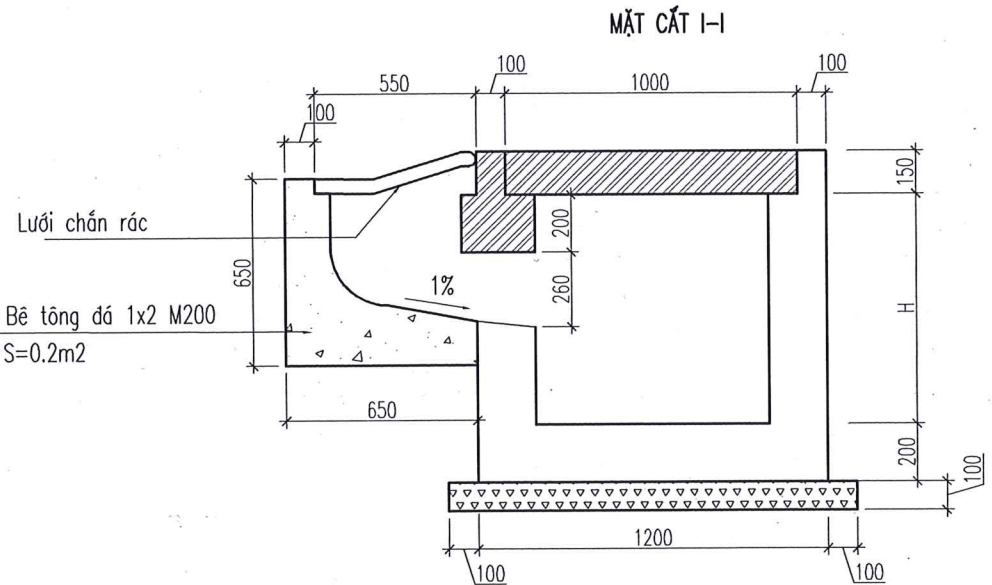
CĐT: PHÒNG KINH TẾ HẠ TẦNG VÀ ĐÔ THỊ PHƯỜNG ĐỒNG XOÀI TRƯỜNG PHÒNG

DỰ ÁN: CẢI TẠO, NÂNG CẤP MỞ RỘNG ĐƯỜNG TỪ QUỐC LỘ 14 ĐẾN CẦU XÓM BỪNG (ĐƯỜNG VÀO CHÙA THANH TIẾN).
 ĐỊA ĐIỂM XD: PHƯỜNG ĐỒNG XOÀI- TỈNH ĐỒNG NAI.

C.N.Đ.A	KS. PHẠM THỊ VÂN.	
C.T.T.K	KS. NGUYỄN THẠCH PHÚ.	
VỀ:	KS. LÊ THÀNH CÔNG.	
KIỂM TRA:	KS. NGUYỄN THẠCH PHÚ.	

THIẾT KẾ BẢN VẼ THI CÔNG
 CHI TIẾT MƯỜNG ĐẬY ĐẠN 80x80
 TỶ LỆ: BẢN VẼ SỐ HIỆU BV: 01/03-TN

ĐƯỜNG PHÚ RIỀNG ĐỒ - PHƯỜNG BÌNH PHƯỚC, TỈNH ĐỒNG NAI
 TEL: 0271.3838 339; EMAIL: tvxdthuanloc2012@gmail.com



**UBND PHƯỜNG ĐỒNG XOÀI
PHÒNG KINH TẾ, HẠ TẦNG VÀ ĐÔ THỊ**

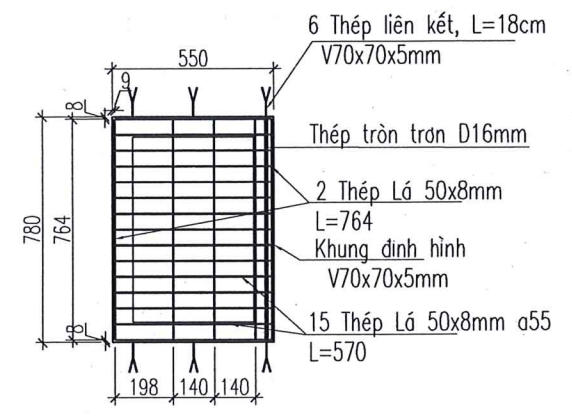

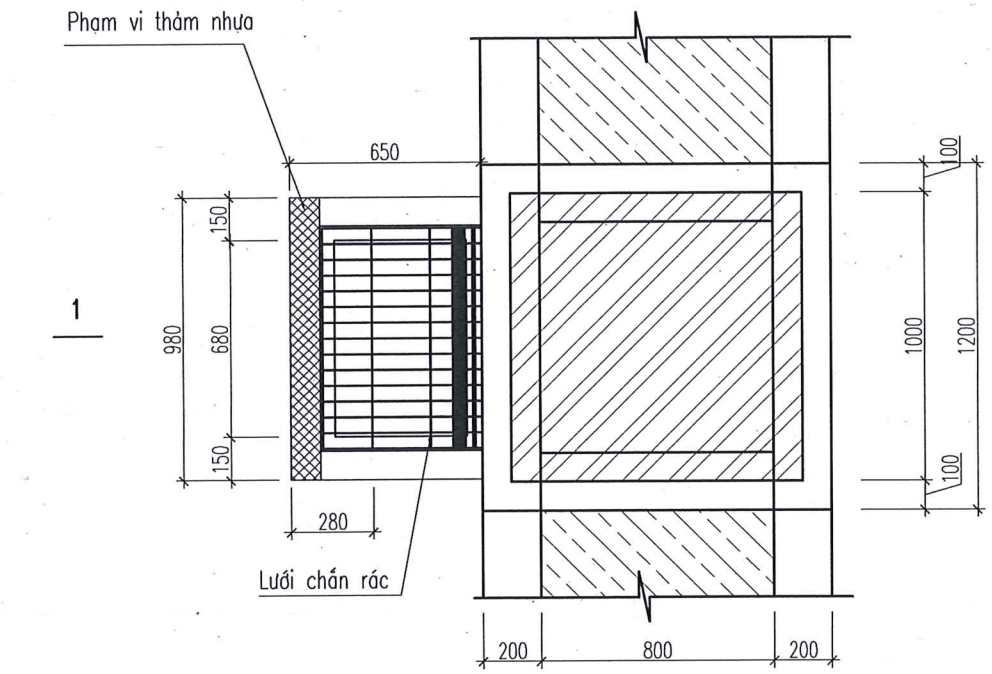
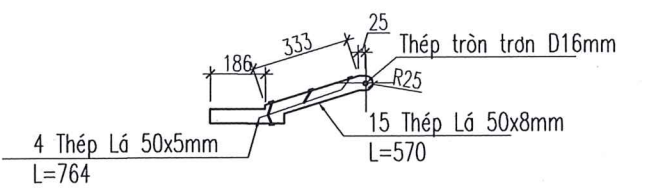
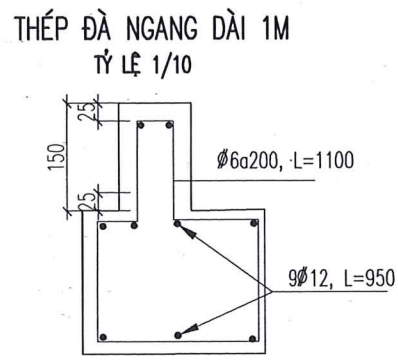
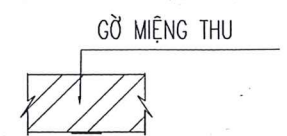
THẨM ĐỊNH

Theo văn bản số:...../.....

Ngày.....tháng.....năm 20.....

Người thẩm định ký tên:

CHI TIẾT LƯỚI CHẮN RÁC
Tỷ lệ: 1/25



CÔNG TY TNHH THƯƠNG MẠI PHÚ LỘC BÌNH PHƯỚC

ĐÃ THẨM TRA

Theo văn bản số:...../Tr-PLBP





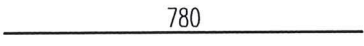

Ngày.....tháng.....năm 20.....

Ký tên:

HÌNH ẢNH MINH HỌA

<p>CÔNG TY TNHH TƯ VẤN XÂY DỰNG THUẬN LỘC</p> <p><small>ĐƯỜNG PHÚ RIÊNG ĐỎ - PHƯỜNG BÌNH PHƯỚC, TỈNH ĐỒNG NAI. TEL: 0271.3838 339; EMAIL: tvxdthuanloc2012@gmail.com</small></p>	<p>00828398</p> <p>CÔNG TY TNHH TƯ VẤN XÂY DỰNG THUẬN LỘC</p> <p>TRẦN THỊ HỒNG ANH</p>	<p>ĐƠN VỊ TƯ VẤN GIÁM ĐỐC</p>	<p>CĐT: PHÒNG KINH TẾ HẠ TẦNG VÀ ĐÔ THỊ PHƯỜNG ĐỒNG XOÀI TRƯỞNG PHÒNG</p>	<p>DỰ ÁN: CẢI TẠO, NÂNG CẤP MỞ RỘNG ĐƯỜNG TỪ QUỐC LỘ 14 ĐẾN CẦU XÓM BUNG (ĐƯỜNG VÀO CHÙA THANH TIẾN).</p> <p><small>ĐỊA ĐIỂM XĐ: PHƯỜNG ĐỒNG XOÀI- TỈNH ĐỒNG NAI.</small></p>	C.N.Đ.A	KS. PHẠM THỊ VÂN.		<p>THIẾT KẾ BẢN VẼ THI CÔNG</p>		
					C.T.T.K	KS. NGUYỄN THẠC PHÚ.				<p>CHI TIẾT CỬA THU NƯỚC</p>
						VẼ:	KS. LÊ THÀNH CÔNG.			
						KIỂM TRA:	KS. NGUYỄN THẠC PHÚ.		TỶ LỆ: BẢN VẼ	SỐ HIỆU BV: 02/03-TN

BẢNG THỐNG KÊ KHỐI LƯỢNG CỐT THÉP LƯỚI CHẮN RÁC

	Ký hiệu	Hình dạng	Đường kính (mm)	Chiều dài (mm)	Số lượng	Trọng lượng (Kg)	
LƯỚI CHẮN RÁC Số lượng: 1	1	Thép bản  50x570x8			15	26.85	
	2	Thép bản  50x764x5			4	6.00	
	3	Thép bản  50x764x8			2	4.80	
	4	 LDC 70x5 Khung định hình		2660	1	14.31	
	5	 780		16	780	1	1.23
	6	 LDC 70x5 Thép liên kết		180	6	5.81	
						Tổng cộng : 59 Kg	

UBND PHƯỜNG ĐỒNG XOÀI
PHÒNG KINH TẾ, HẠ TẦNG VÀ ĐÔ THỊ

THẨM ĐỊNH
Theo văn bản số:...../.....
Ngày.....tháng.....năm 20.....
Người thẩm định ký tên:

CÔNG TY TNHH THƯƠNG MẠI PHÚ LỘC BÌNH PHƯỚC

ĐÃ THẨM TRA
Theo văn bản số:...../Tr-PLBP
Ngày.....tháng.....năm 20.....
Ký tên: 

GHI CHÚ:

- Các chi tiết tấm ngăn mùi liên kết với nhau bằng đường hàn dày 5ly, hàn tất cả các mặt tiếp xúc.
- Lưới chắn rác hình bó vỉa sử dụng thép D16 trơn làm bản lề, khung định hình cố định thép V70x70x5mm tất cả được làm bằng thép không gỉ, và sơn tĩnh điện
- Đơn vị ghi trên bản vẽ là milimet (mm), chiều dài thanh thép tính bằng milimet (mm) và trừ trường hợp ghi cụ thể.



CÔNG TY TNHH TƯ VẤN XÂY DỰNG
THUẬN LỘC

ĐƯỜNG PHÚ RIÊNG ĐỎ - PHƯỜNG BÌNH PHƯỚC, TỈNH ĐỒNG NAI.
TEL: 0271.3838 339; EMAIL: tvxdthuanloc2012@gmail.com



CĐT: PHÒNG KINH TẾ HẠ TẦNG VÀ
ĐÔ THỊ PHƯỜNG ĐỒNG XOÀI
TRƯỞNG PHÒNG

DỰ ÁN: CẢI TẠO, NÂNG CẤP MỞ
RỘNG ĐƯỜNG TỪ QUỐC LỘ 14 ĐẾN
CẦU XÓM BỤNG (ĐƯỜNG VÀO CHÙA
THANH TIẾN).

ĐỊA ĐIỂM XÂY DỰNG: PHƯỜNG ĐỒNG XOÀI- TỈNH ĐỒNG NAI.

C.N.Đ.A	KS. PHẠM THỊ VÂN.	
C.T.T.K	KS. NGUYỄN THẠCH PHÚ.	
VỀ:	KS. LÊ THÀNH CÔNG.	
KIỂM TRA:	KS. NGUYỄN THẠCH PHÚ.	

THIẾT KẾ BẢN VẼ THI CÔNG

CHI TIẾT CỬA THU NƯỚC

TỶ LỆ: BẢN VẼ SỐ HIỆU BV: 03/03-TN

AN TOÀN GIAO THÔNG

UBND PHƯỜNG ĐÔNG XOÀI
PHÒNG KINH TẾ, HẠ TẦNG VÀ BỐ TRÌ

THẨM ĐỊNH

Theo văn bản số:...../.....

Ngày.....tháng.....năm 20.....

Người thẩm định ký tên:

CÔNG TY TNHH THƯƠNG MẠI PHÚ LỘC BÌNH PHƯỚC

ĐÃ THẨM TRA

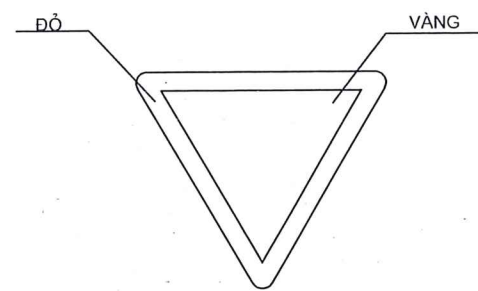
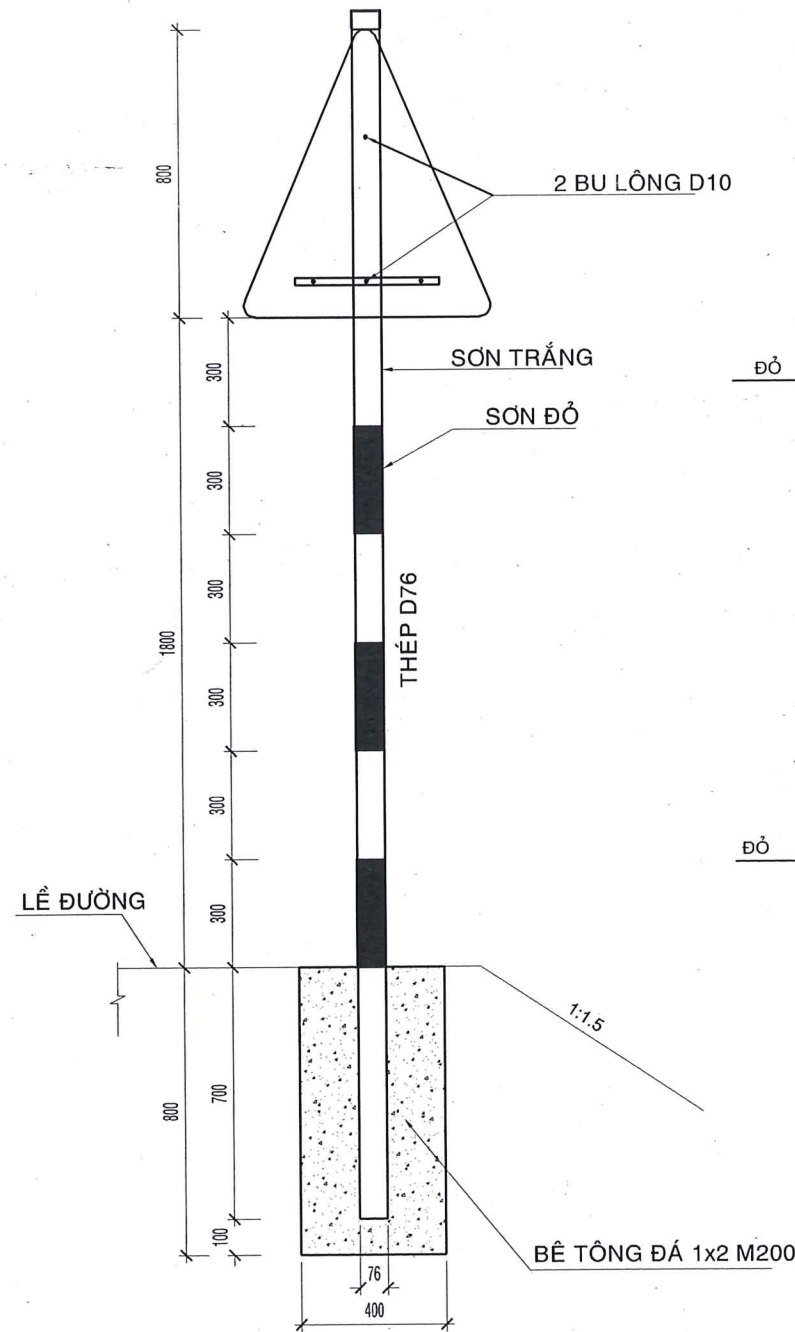
Theo văn bản số...../Tr-PLBP

Ngày.....tháng.....năm 20.....

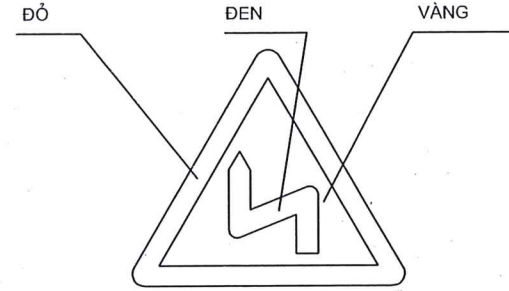
Ký tên: 

CHI TIẾT TRỤ BIỂN BÁO

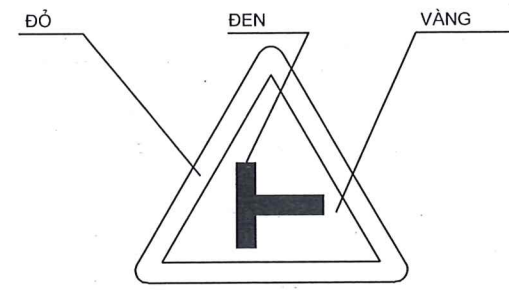
TL 1/20 - SL: 13



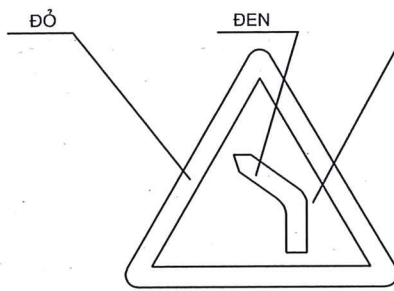
W.208
GIAO NHAU VỚI ĐƯỜNG ƯU TIÊN (SL:01)



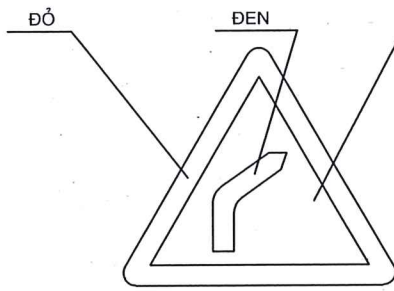
W.202a
NHIỀU CHỖ NGOẶT NGUY HIỂM LIÊN TIẾP (SL:2)



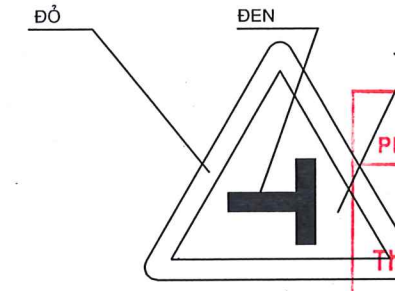
W.205b
ĐƯỜNG GIAO NHAU NGÃ BA (SL:01)



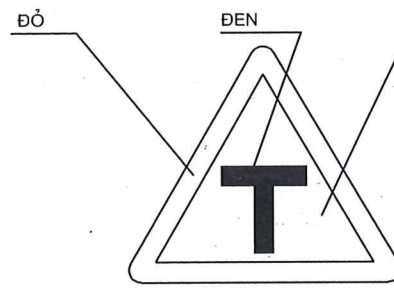
W.201a
CHỖ NGOẶT NGUY HIỂM VÒNG BÊN TRÁI (SL:02)



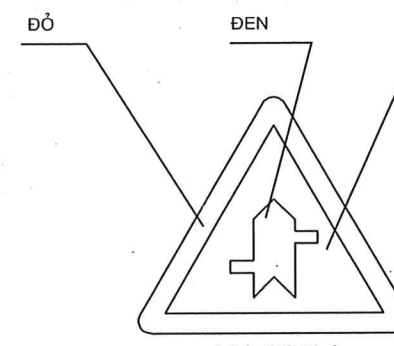
W.201b
CHỖ NGOẶT NGUY HIỂM VÒNG BÊN PHẢI (SL:02)



W.205c
ĐƯỜNG GIAO NHAU NGÃ BA (SL:02)



W.205d
ĐƯỜNG GIAO NHAU NGÃ BA (SL:01)



W.207d
GIAO NHAU VỚI ĐƯỜNG KHÔNG ƯU TIÊN (SL:02)

UBND PHƯỜNG ĐỒNG XOÀI
PHÒNG KINH TẾ, HẠ TẦNG VÀ BỐ TỈNH

THẨM ĐỊNH

Theo văn bản số:...../.....

Ngày.....tháng.....năm 20.....

Người thẩm định ký tên:

CÔNG TY TNHH THƯƠNG MẠI PHÚ LỘC BÌNH PHƯỚC

ĐÃ THẨM TRA

Theo văn bản số...../Tr-PLBP

Ngày.....tháng.....năm 20.....

Ký tên:

GHI CHÚ:

- VẬT LIỆU, KÍCH THƯỚC, KÍCH CỠ VÀ MÀU SẮC CHỮ, VỊ TRÍ ĐẶT SẼ ĐƯỢC QUYẾT ĐỊNH THEO QUY CHUẨN KỸ THUẬT QUỐC GIA VỀ BẢO HIỆU ĐƯỜNG BỘ : QCVN 41:2024/BGTVT
- KÍCH THƯỚC DÙNG TRONG BẢN VẼ LÀ MM.



CÔNG TY TNHH TƯ VẤN XÂY DỰNG ĐỒNG TÍNH
THUAN LOC ĐƠN VỊ TƯ VẤN
TƯ VẤN XÂY DỰNG GIÁM ĐỐC

ĐƯỜNG PHÚ RIỀNG ĐỎ - PHƯỜNG BÌNH PHƯỚC, TỈNH ĐỒNG NAI
TEL: 0271.3838 339; EMAIL: tvxdthuanloc2012@gmail.com

TRỊNH THỊ HỒNG ÁNH

CĐT: PHÒNG KINH TẾ HẠ TẦNG VÀ ĐÔ THỊ PHƯỜNG ĐỒNG XOÀI
TRƯỞNG PHÒNG

DỰ ÁN: CẢI TẠO, NÂNG CẤP MỞ RỘNG ĐƯỜNG TỪ QUỐC LỘ 14 ĐẾN CẦU XÓM BỤNG (ĐƯỜNG VÀO CHÙA THANH TIẾN).

ĐỊA ĐIỂM XD: PHƯỜNG ĐỒNG XOÀI- TỈNH ĐỒNG NAI.


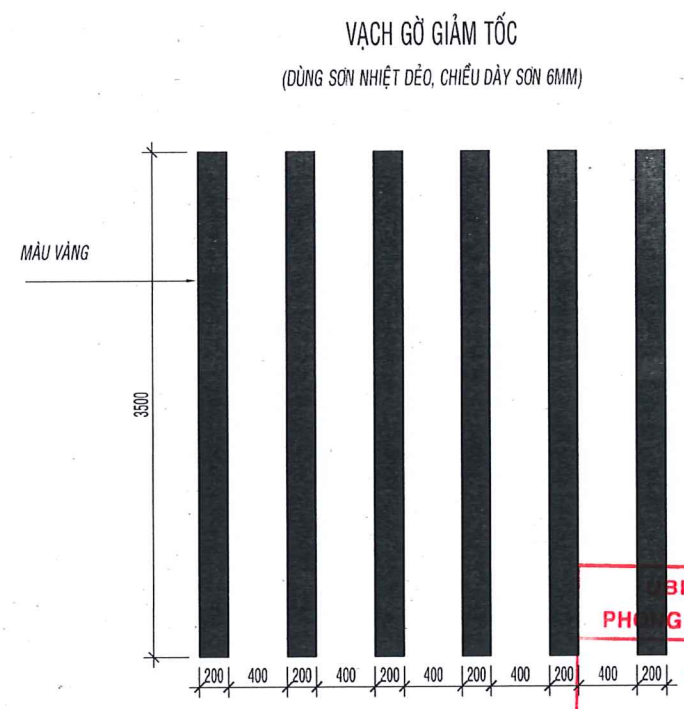
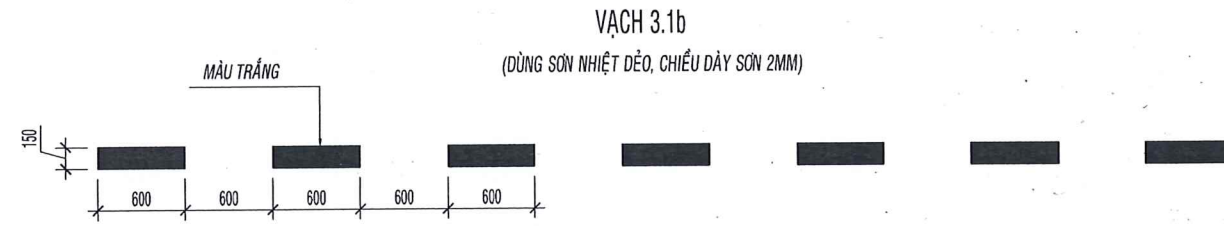
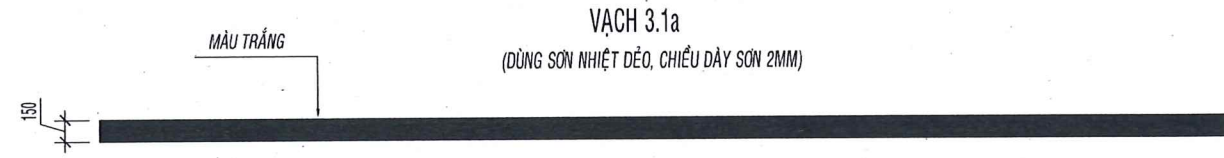
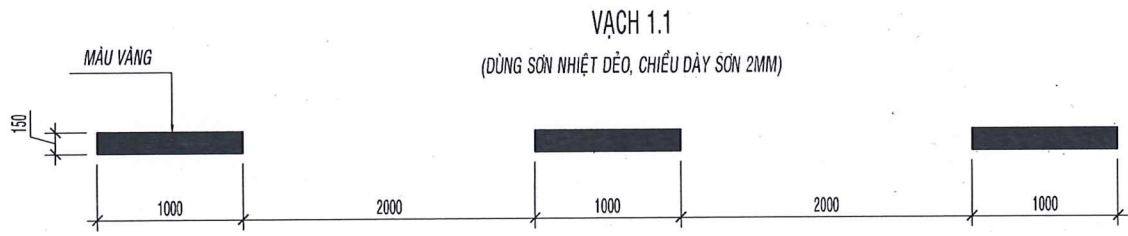
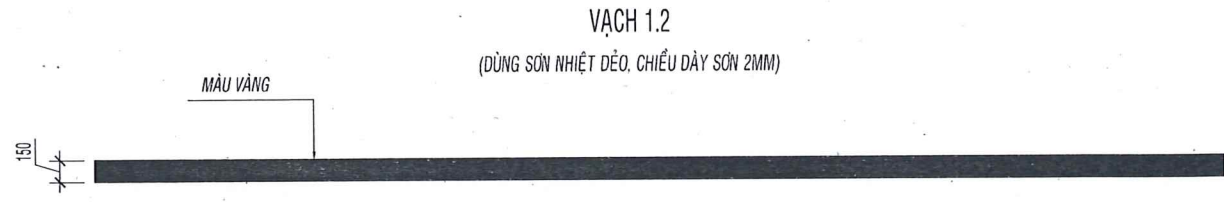
C.N.Đ.A	KS. PHẠM THỊ VÂN.
C.T.T.K	KS. NGUYỄN THẠC PHÚ.
VẼ:	KS. LÊ THÀNH CÔNG.
KIỂM TRA:	KS. NGUYỄN THẠC PHÚ.

(Signatures)

THIẾT KẾ BẢN VẼ THI CÔNG

QUY CÁCH BIỂN BÁO

TỶ LỆ: 1-1000 SỐ HIỆU BV: 01/01-BBATGT



THẨM ĐỊNH
 Theo văn bản số:...../.....
 Ngày.....tháng.....năm 20.....
 Người thẩm định ký tên:

ĐÃ KIỂM TRA
 Theo văn bản số:...../Tr-PLBP
 Ngày.....tháng.....năm 20.....
 Ký tên:



CÔNG TY TNHH TƯ VẤN XÂY DỰNG
THUAN LOC

CÔNG TY TNHH TƯ VẤN XÂY DỰNG
THUAN LOC
 TRỊNH THỊ HỒNG ÁNH

CĐT: PHÒNG KINH TẾ HẠ TẦNG VÀ
 ĐÔ THỊ PHƯỜNG ĐỒNG XOÀI
 TRƯỞNG PHÒNG

DỰ ÁN: CẢI TẠO, NÂNG CẤP MỞ
 RỘNG ĐƯỜNG TỪ QUỐC LỘ 14 ĐẾN
 CẦU XÓM BỪNG (ĐƯỜNG VÀO CHÙA
 THANH TIẾN).

ĐỊA ĐIỂM XD: PHƯỜNG ĐỒNG XOÀI- TỈNH ĐỒNG NAI.

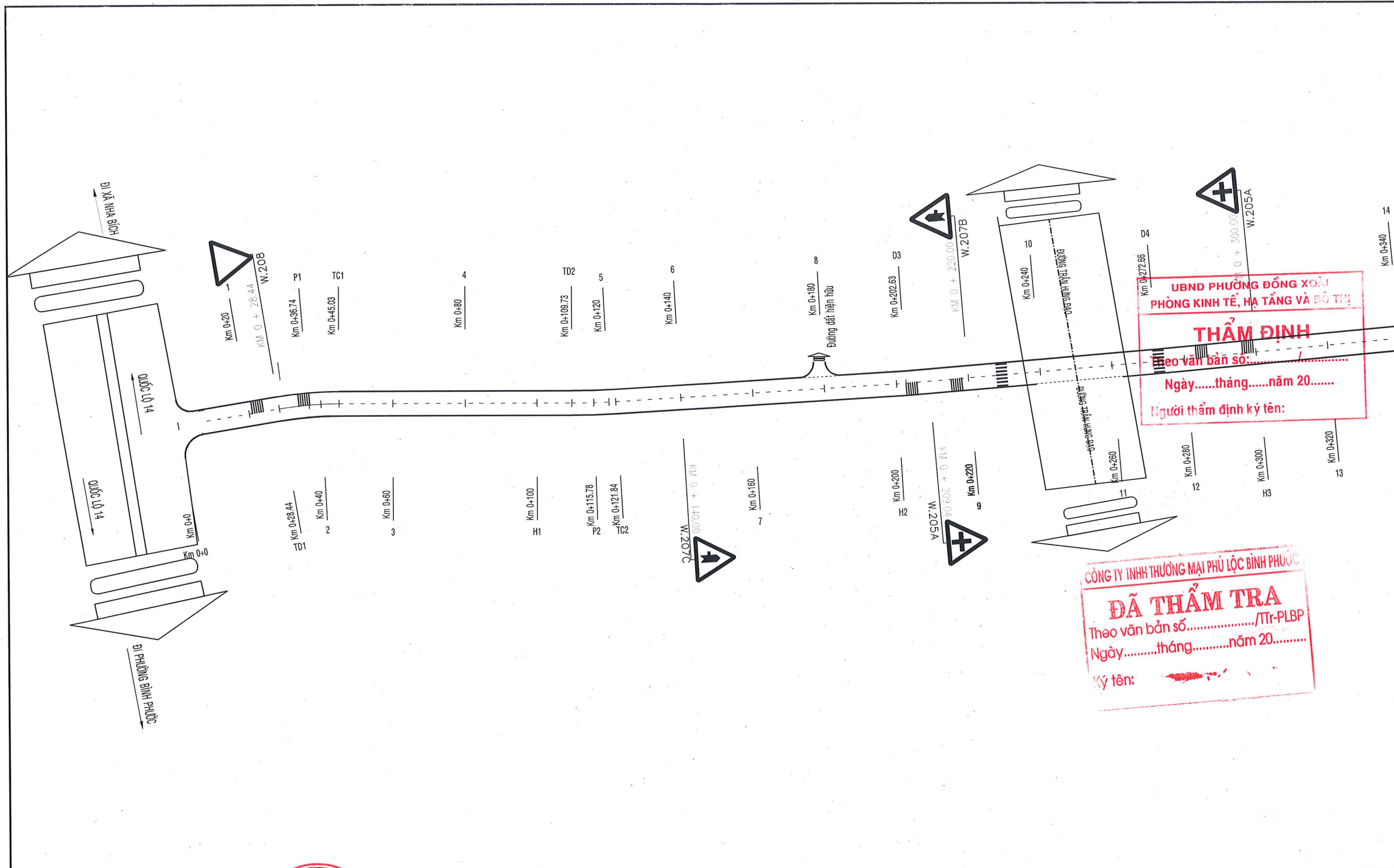
C.N.Đ.A	KS. PHẠM THỊ VÂN.	
C.T.T.K	KS. NGUYỄN THẠC PHÚ.	
VẼ:	KS. LÊ THÀNH CÔNG.	
KIỂM TRA:	KS. NGUYỄN THẠC PHÚ.	

THIẾT KẾ BẢN VẼ THI CÔNG

QUY CÁCH VẠCH SƠN

TỶ LỆ: 1-1000 SỐ HIỆU BV: 01/01-VSATGT

ĐƯỜNG PHÚ RIÊNG ĐỎ - PHƯỜNG BÌNH PHƯỚC, TỈNH ĐỒNG NAI.
 TEL: 0271.3838 339; EMAIL: tvxdthuanloc2012@gmail.com



UBND PHƯỜNG ĐỒNG XÒÀI
PHÒNG KINH TẾ, HẠ TẦNG VÀ ĐÔ THỊ

THẨM ĐỊNH

Theo văn bản số:/.....

Ngày.....tháng.....năm 20.....

Người thẩm định ký tên:

CÔNG TY TNHH THƯƠNG MẠI PHÚ LỘC BÌNH PHƯỚC

ĐÃ THẨM TRA

Theo văn bản số:/Tr-PLBP

Ngày.....tháng.....năm 20.....

Ký tên:



CÔNG TY TNHH TƯ VẤN XÂY DỰNG
THUAN LOC

ĐƯỜNG PHÚ RIỀNG ĐỎ - PHƯỜNG BÌNH PHƯỚC, TỈNH ĐỒNG NAI.
 TEL: 0271.3838 339; EMAIL: tvxdthuanloc2012@gmail.com

M.S.D.N: 300828398
CÔNG TY
TƯ VẤN XÂY DỰNG
THUAN LOC
 TRỊNH THỊ HỒNG ANH

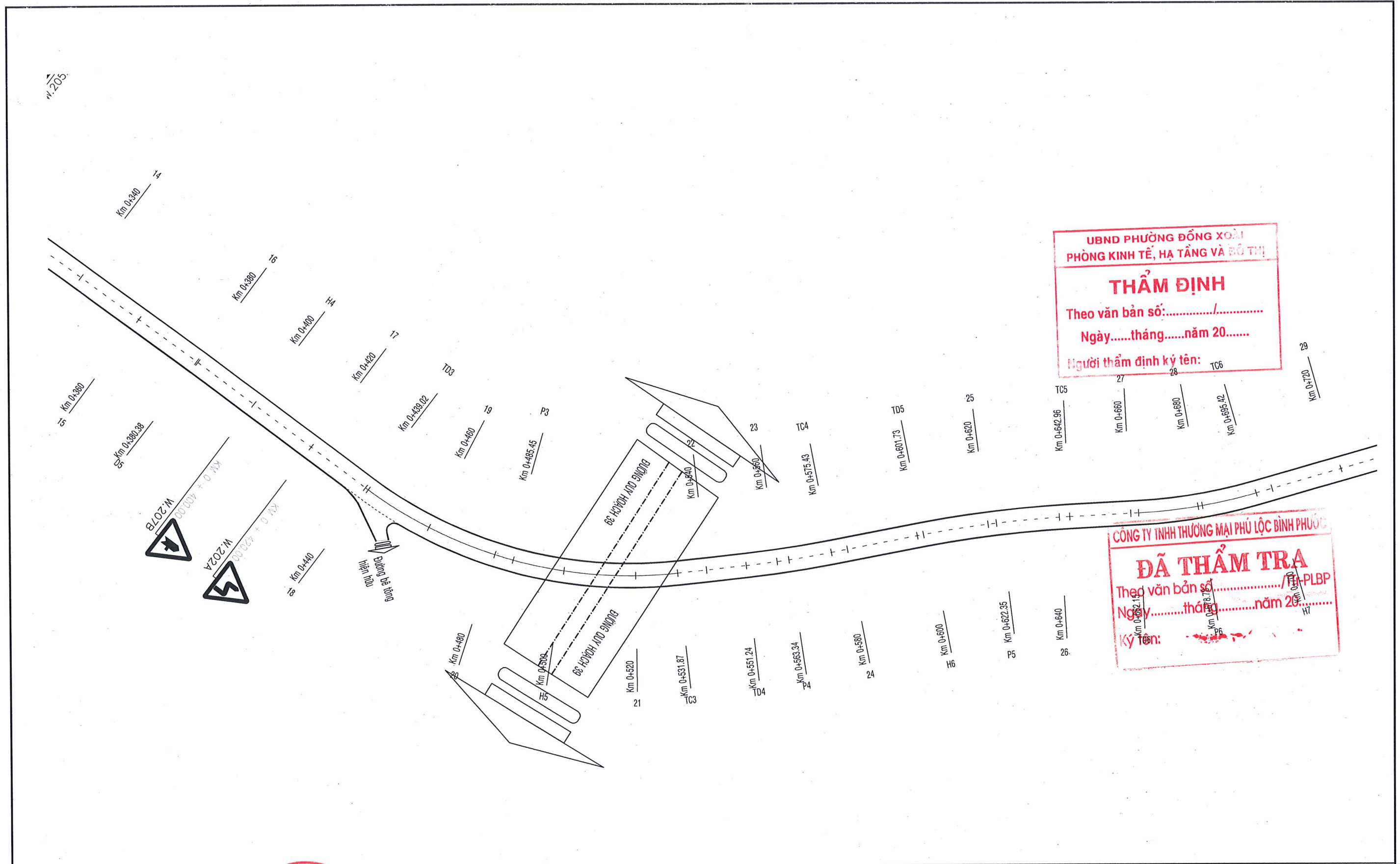
CDT: PHÒNG KINH TẾ HẠ TẦNG VÀ ĐÔ THỊ PHƯỜNG ĐỒNG XÒÀI
 TRƯỞNG PHÒNG

DỰ ÁN: CẢI TẠO, NÂNG CẤP MỞ RỘNG ĐƯỜNG TỪ QUỐC LỘ 14 ĐẾN CẦU XÓM BỤNG (ĐƯỜNG VÀO CHÙA THANH TIẾN).

ĐỊA ĐIỂM XD: PHƯỜNG ĐỒNG XÒÀI- TỈNH ĐỒNG NAI.

C.N.Đ.A	KS. PHẠM THỊ VÂN.	
C.T.T.K	KS. NGUYỄN THẠCH PHÚ.	
VỀ:	KS. LÊ THÀNH CÔNG.	
KIỂM TRA:	KS. NGUYỄN THẠCH PHÚ.	

THIẾT KẾ BẢN VẼ THI CÔNG	
BÌNH ĐỒ AN TOÀN GIAO THÔNG TỪ KM0+00 ĐẾN KM0+340	
TỶ LỆ: 1-1000	SỐ HIỆU BV: 01/03-ATGT



**UBND PHƯỜNG ĐỒNG XOÀI
PHÒNG KINH TẾ, HẠ TẦNG VÀ BỐ THỊ**

THẨM ĐỊNH

Theo văn bản số:...../.....
 Ngày.....tháng.....năm 20.....

Người thẩm định ký tên: TC6

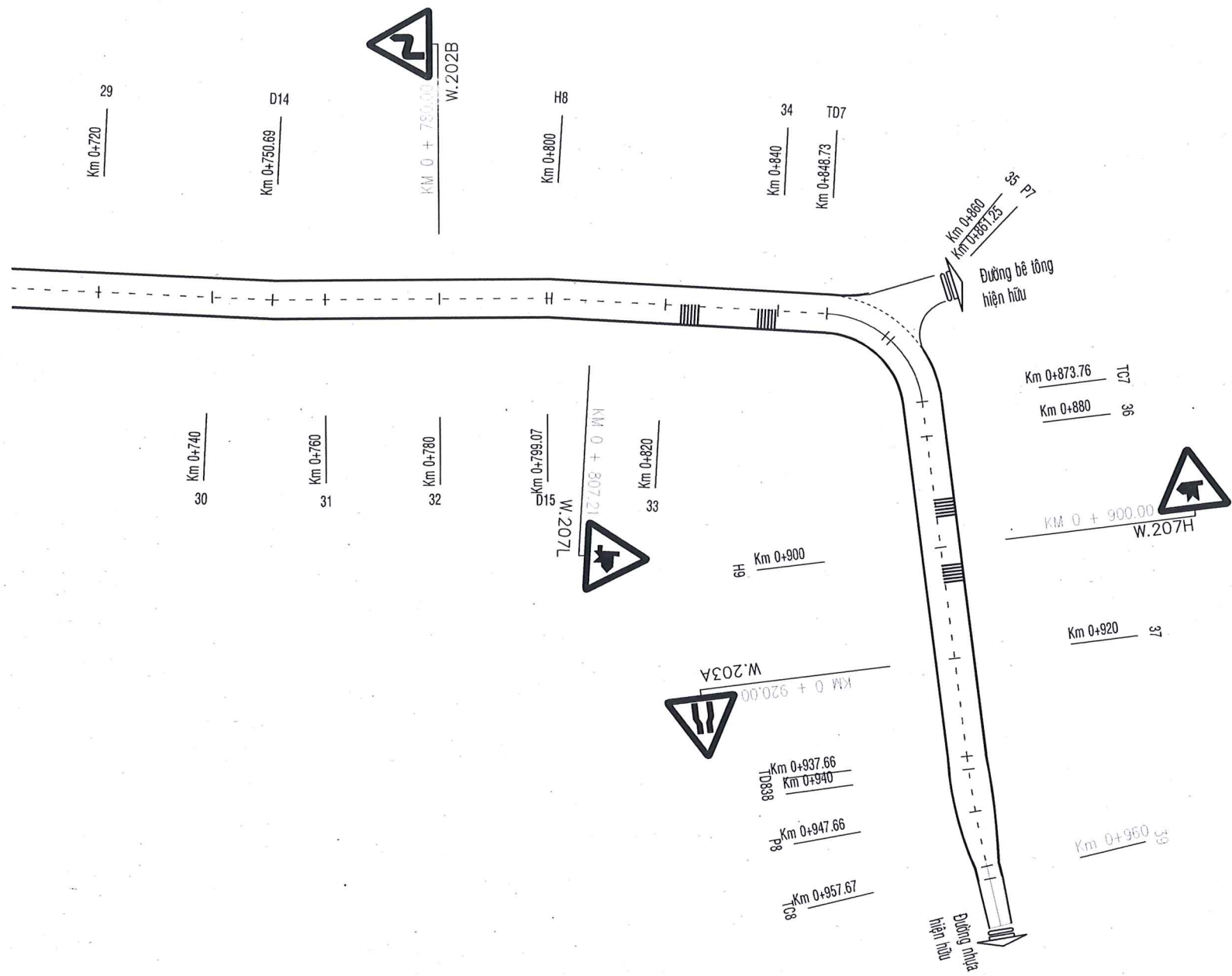
CÔNG TY TNHH THƯƠNG MẠI PHÚ LỘC BÌNH PHƯỚC

ĐÃ THẨM TRA

Theo văn bản số:...../PLBP
 Ngày.....tháng.....năm 20.....

Ký tên:.....

<p>CÔNG TY TNHH TƯ VẤN XÂY DỰNG THUAN LOC</p> <p>ĐƯỜNG PHÚ RIÊNG ĐỒ - PHƯỜNG BÌNH PHƯỚC, TỈNH ĐỒNG NAI TEL: 0271.3838 339; EMAIL: tvxdthuanloc2012@gmail.com</p>	<p>M.S.D.N: 000828396 - ĐƠN VỊ TƯ VẤN CÔNG TY TNHH TƯ VẤN XÂY DỰNG THUAN LOC</p>	<p>CĐT: PHÒNG KINH TẾ HẠ TẦNG VÀ ĐÔ THỊ PHƯỜNG ĐỒNG XOÀI TRƯỞNG PHÒNG</p>	<p>DỰ ÁN: CẢI TẠO, NÂNG CẤP MỞ RỘNG ĐƯỜNG TỪ QUỐC LỘ 14 ĐẾN CẦU XÓM BỤNG (ĐƯỜNG VÀO CHÙA THANH TIẾN).</p> <p>ĐỊA ĐIỂM XD: PHƯỜNG ĐỒNG XOÀI- TỈNH ĐỒNG NAI.</p>	<p>C.N.Đ.A</p>	<p>KS. PHẠM THỊ VÂN.</p>		<p>THIẾT KẾ BẢN VẼ THI CÔNG</p> <p>BÌNH ĐỒ AN TOÀN GIAO THÔNG TỪ KM0+340 ĐẾN KM0+720</p> <p>TỶ LỆ: 1-1000 SỐ HIỆU BV: 02/03-ATGT</p>
	<p>C.T.T.K</p>	<p>KS. NGUYỄN THẠCH PHÚ.</p>					
	<p>VỀ:</p>	<p>KS. LÊ THÀNH CÔNG.</p>					
	<p>KIỂM TRA:</p>	<p>KS. NGUYỄN THẠCH PHÚ.</p>					



UBND PHƯỜNG ĐỒNG XOÀI
PHÒNG KINH TẾ, HẠ TẦNG VÀ ĐÔ THỊ

THẨM ĐỊNH

Theo văn bản số:...../.....

Ngày.....tháng.....năm 20.....

Người thẩm định ký tên:

CÔNG TY TNHH THƯƠNG MẠI PHÚ LỘC BÌNH PHƯỚC

ĐÃ THẨM TRA

Theo văn bản số...../Tr-PLBP

Ngày.....tháng.....năm 20.....

Ký tên:



CÔNG TY TNHH TƯ VẤN XÂY DỰNG
THUAN LOC

ĐƯỜNG PHÚ RIỀNG ĐỎ - PHƯỜNG BÌNH PHƯỚC, TỈNH ĐỒNG NAI.
 TEL: 0271.3838 339; EMAIL: tvxdthuanloc2012@gmail.com



ĐƠN VỊ TƯ VẤN
CHUYÊN ĐỒ

TRẦN THỊ HỒNG ANH

CHĐT: PHÒNG KINH TẾ HẠ TẦNG VÀ ĐÔ THỊ PHƯỜNG ĐỒNG XOÀI
TRƯỞNG PHÒNG

DỰ ÁN: CẢI TẠO, NÂNG CẤP MỞ RỘNG ĐƯỜNG TỪ QUỐC LỘ 14 ĐẾN CẦU XÓM BỤNG (ĐƯỜNG VÀO CHÙA THANH TIẾN).

ĐỊA ĐIỂM XD: PHƯỜNG ĐỒNG XOÀI- TỈNH ĐỒNG NAI.

C.N.Đ.A	KS. PHẠM THỊ VÂN.	<i>[Signature]</i>
C.T.T.K	KS. NGUYỄN THẠCH PHÚ.	<i>[Signature]</i>
VỀ:	KS. LÊ THÀNH CÔNG.	<i>[Signature]</i>
KIỂM TRA:	KS. NGUYỄN THẠCH PHÚ.	<i>[Signature]</i>

THIẾT KẾ BẢN VẼ THI CÔNG

BÌNH ĐỒ AN TOÀN GIAO THÔNG
TỪ KM0+720 ĐẾN KM0+960

TỶ LỆ: 1-1000 SỐ HIỆU BV: 03/03-ATGT

BẢNG THỐNG KÊ VẠCH SƠN TRÊN TUYẾN				
STT	Vạch sơn		Diện tích (m2)	Ghi chú
	Tên vạch sơn	Hình ảnh		
1	Vạch 1.1- Vạch tim đường dạng vạch đơn, nét đứt	---	39.99	
2	Vạch 1.2- Vạch tim đường dạng vạch đơn, nét liền	_____	25.16	
3	Vạch 3.1a- Vạch giới hạn mép ngoài phần đường xe chạy hoặc vạch phân cách làn xe cơ giới với làn xe thô sơ, dạng vạch đơn, nét liền.	_____	284.02	
4	Vạch 3.1b- Vạch giới hạn mép ngoài phần đường xe chạy hoặc vạch phân cách làn xe cơ giới với làn xe thô sơ, dạng vạch đơn, nét đứt.	-----	5.73	
5	Vạch 7.3a- Vạch người đi bộ qua đường		25.20	
6	Vạch kẻ giảm tốc (cụm 6 vạch dày 6mm)		126.00	
Tổng diện tích (m2)			506.10	m2

THỐNG KÊ BIỂN BÁO THEO LÝ TRÌNH				
Stt	Lý trình	Bên trái	Bên phải	Ý nghĩa
	KM 0 + 0.00 - KM 1 + 0.00	5	6	7
1	KM 0 + 28.44	W.208		Giao nhau với đường ưu tiên
2	KM 0 + 140.00		W.207C	Giao nhau với đường không ưu tiên
3	KM 0 + 209.04		W.205A	Đường giao nhau ngã tư
4	KM 0 + 220.00	W.207B		Giao nhau với đường không ưu tiên
5	KM 0 + 300.00	W.205A		Đường giao nhau ngã tư
6	KM 0 + 400.00		W.207B	Giao nhau với đường không ưu tiên
7	KM 0 + 420.00		W.202A	Nhiều chỗ ngoặt nguy hiểm liên tiếp
8	KM 0 + 780.00	W.202B		Nhiều chỗ ngoặt nguy hiểm liên tiếp
9	KM 0 + 807.21		W.207L	Giao nhau với đường không ưu tiên
10	KM 0 + 900.00	W.207H		Giao nhau với đường không ưu tiên
11	KM 0 + 920.00		W.203A	Đường bị thu hẹp

LOẠI BIỂN BÁO			
Stt	Mã	Số lượng	Ý nghĩa
1	W.202A	1	Nhiều chỗ ngoặt nguy hiểm liên tiếp
2	W.202B	1	Nhiều chỗ ngoặt nguy hiểm liên tiếp
3	W.203A	1	Đường bị thu hẹp
4	W.205A	2	Đường giao nhau ngã tư
5	W.207B	2	Giao nhau với đường không ưu tiên
6	W.207C	1	Giao nhau với đường không ưu tiên
7	W.207H	1	Giao nhau với đường không ưu tiên
8	W.207L	1	Giao nhau với đường không ưu tiên
9	W.208	1	Giao nhau với đường ưu tiên
Tổng cộng		11	

UBND PHƯỜNG ĐỒNG XOÀI
PHÒNG KINH TẾ, HẠ TẦNG VÀ ĐÔ THỊ

THẨM ĐỊNH
Theo văn bản số:...../.....
Ngày.....tháng.....năm 20.....
Người thẩm định ký tên:

CÔNG TY TNHH THƯƠNG MẠI PHÚ LỘC BÌNH PHƯỚC

ĐÃ THẨM TRA
Theo văn bản số...../Tr-PLBP
Ngày.....tháng.....năm 20.....
Ký tên:

<p>CÔNG TY TNHH TƯ VẤN XÂY DỰNG THUẬN LỘC ĐƯỜNG PHÚ RIÊNG ĐỎ - PHƯỜNG BÌNH PHƯỚC, TỈNH ĐỒNG NAI TEL: 0271.3838 339; EMAIL: tvxdthuanloc2012@gmail.com</p>	<p>ĐƠN VỊ TƯ VẤN GIAM ĐỐC <i>Anh</i></p>	<p>CĐT: PHÒNG KINH TẾ HẠ TẦNG VÀ ĐÔ THỊ PHƯỜNG ĐỒNG XOÀI TRƯỞNG PHÒNG</p>	<p>DỰ ÁN: CẢI TẠO, NÂNG CẤP MỞ RỘNG ĐƯỜNG TỪ QUỐC LỘ 14 ĐẾN CẦU XÓM BỤNG (ĐƯỜNG VÀO CHÙA THANH TIẾN).</p> <p>ĐỊA ĐIỂM XD: PHƯỜNG ĐỒNG XOÀI- TỈNH ĐỒNG NAI.</p>	C.N.Đ.A	KS. PHẠM THỊ VÂN.	<i>Jan</i>	THIẾT KẾ BẢN VẼ THI CÔNG
				C.T.T.K	KS. NGUYỄN THẠCH PHÚ.	<i>Phu</i>	KHỐI LƯỢNG VẠCH SƠN, BIỂN BÁO
				VỀ:	KS. LÊ THÀNH CÔNG.	<i>LC</i>	
				KIỂM TRA:	KS. NGUYỄN THẠCH PHÚ.	<i>Phu</i>	TỶ LỆ: 1-1000 SỐ HIỆU BV: 01/01-KLATGT

CHIẾU SÁNG

UBND PHƯỜNG ĐÔNG XÒAI
PHÒNG KINH TẾ, HẠ TẦNG VÀ ĐÔ THỊ

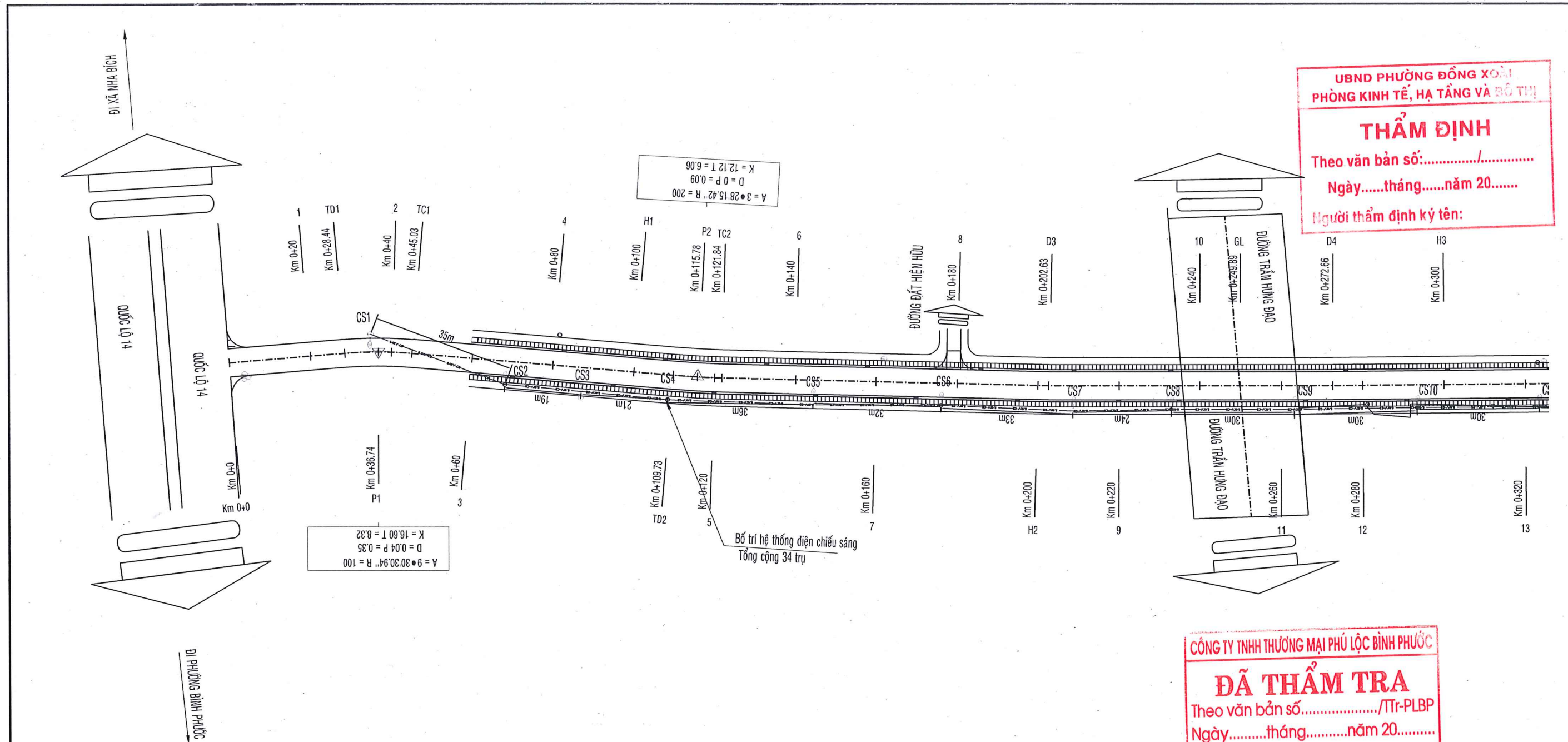
THẨM ĐỊNH

Theo văn bản số:...../.....
Ngày.....tháng.....năm 20.....
Người thẩm định ký tên:

CÔNG TY TNHH THƯƠNG MẠI PHÚ LỘC BÌNH PHƯỚC

ĐÃ THẨM TRA

Theo văn bản số...../Tr-PLBP
Ngày.....tháng.....năm 20.....
Ký tên:



CÔNG TY TNHH THƯƠNG MẠI PHÚ LỘC BÌNH PHƯỚC

ĐÃ THẨM TRA
Theo văn bản số:...../Tr-PLBP
Ngày.....tháng.....năm 20.....
Ký tên:

GHI CHÚ:

- ⊕ Trụ điện trung hạ thể hiện hữu
- Trụ BTLT xây dựng mới
- ⊕ Bộ Đèn 100W và cần đèn
- Đường dây chiếu sáng sử dụng cáp LV ABC 3x25mm

CÔNG TY TNHH TƯ VẤN XÂY DỰNG **THUẬN LỘC** ĐƠN VỊ TƯ VẤN GIÁM ĐỐC

ĐƯỜNG PHÚ RIỀNG ĐỎ - PHƯỜNG BÌNH PHƯỚC, TỈNH ĐỒNG NAI
TEL: 0271.3838 339; EMAIL: tvxdthuanloc2012@gmail.com

PHÒNG THỊ HỒNG ANH

CĐT: PHÒNG KINH TẾ HẠ TẦNG VÀ ĐÔ THỊ PHƯỜNG ĐỒNG XÒAI
TRƯỞNG PHÒNG

DỰ ÁN: CẢI TẠO, NÂNG CẤP MỞ RỘNG ĐƯỜNG TỪ QUỐC LỘ 14 ĐẾN CẦU XÓM BỤNG (ĐƯỜNG VÀO CHÙA THANH TIẾN).

ĐỊA ĐIỂM XD: PHƯỜNG ĐỒNG XÒAI- TỈNH ĐỒNG NAI.

C.N.Đ.A	KS. PHẠM THỊ VÂN.	<i>[Signature]</i>
C.T.T.K ĐIỆN	KS. NGUYỄN VĂN THÀNH.	<i>[Signature]</i>
VỀ:	KS. LÊ THÀNH CÔNG.	<i>[Signature]</i>
KIỂM TRA:	KS. NGUYỄN VĂN THÀNH.	<i>[Signature]</i>

THIẾT KẾ BẢN VẼ THI CÔNG

BÌNH ĐỒ CHIẾU SÁNG
TỪ KM0+00 ĐẾN KM0+320

TỶ LỆ: 1-1000 SỐ HIỆU BV: 01/03-BDCS

UBND PHƯỜNG ĐỒNG XOÀI
PHÒNG KINH TẾ, HẠ TẦNG VÀ ĐÔ THỊ

THẨM ĐỊNH

Theo văn bản số:...../.....
Ngày.....tháng.....năm 20.....
Người thẩm định ký tên:

A = 13.08.45.43 R = 145
D = 0.15 P = 0.96
K = 33.27 T = 16.71

A = 4.37.12.58 R = 300
D = 0.01 P = 0.24
K = 24.19 T = 12.10

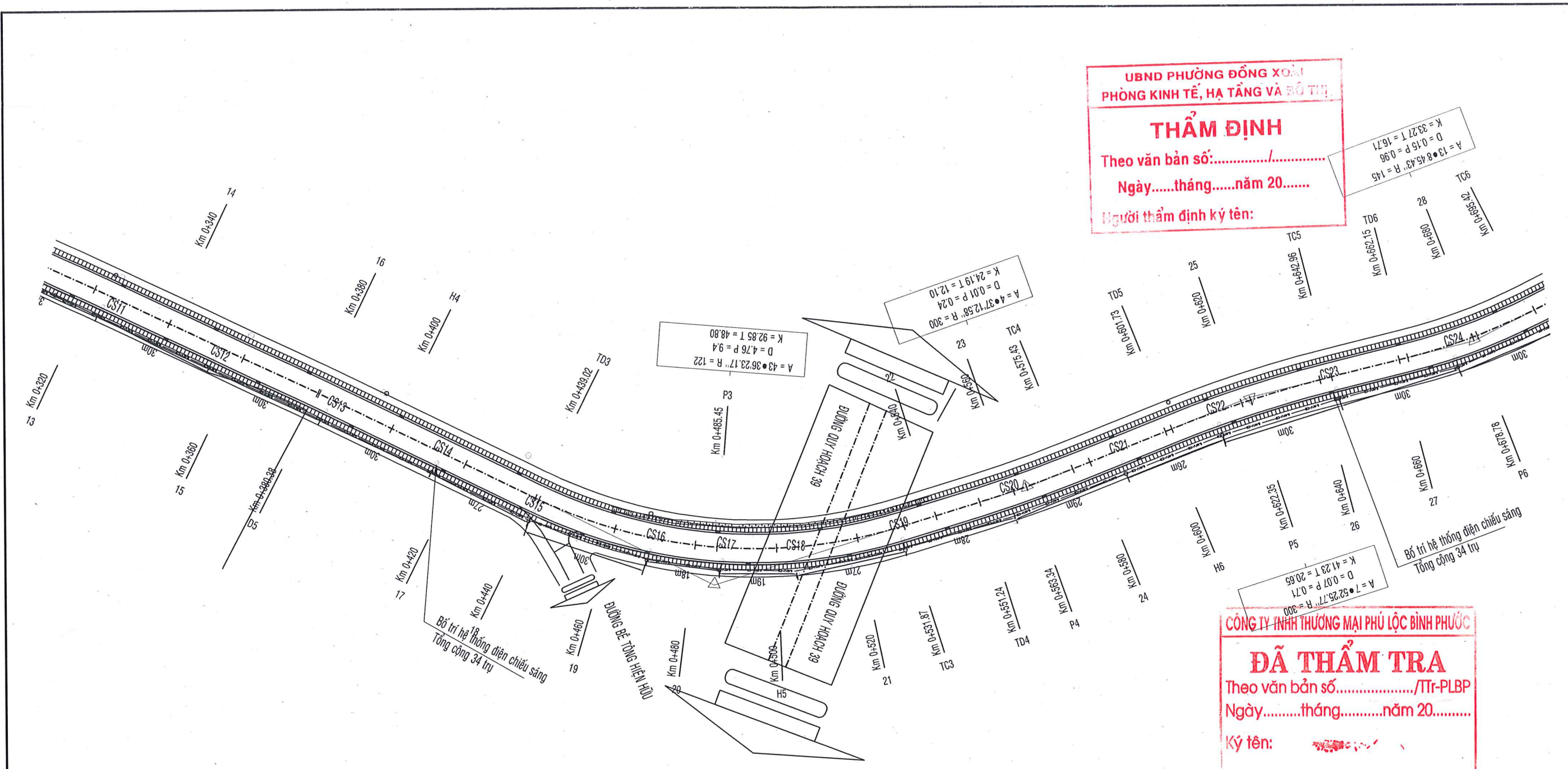
A = 43.36.23.17 R = 122
D = 4.76 P = 9.4
K = 92.85 T = 48.80

A = 1.52.25.77 R = 300
D = 0.07 P = 0.71
K = 41.23 T = 20.55

CÔNG TY TNHH THƯƠNG MẠI PHÚ LỘC BÌNH PHƯỚC

ĐÃ THẨM TRA

Theo văn bản số:...../TT-PLBP
Ngày.....tháng.....năm 20.....
Ký tên:



GHI CHÚ:

- Trụ điện trung hạ thế hiện hữu
- Trụ BTLT xây dựng mới
- ☉ Bộ Đèn 100W và cần đèn
- Đường dây chiếu sáng sử dụng cáp LV ABC 3x25mm



CÔNG TY TNHH TƯ VẤN XÂY DỰNG
THUAN LOC

CÔNG TY TNHH TƯ VẤN XÂY DỰNG THUAN LOC

TRÌNH THỊ HỒNG ANH

ĐƯỜNG PHÚ RIỀNG ĐỎ - PHƯỜNG BÌNH PHƯỚC, TỈNH ĐỒNG NAI.
TEL: 0271.3838 339; EMAIL: tvxdthuanloc2012@gmail.com

CĐT: PHÒNG KINH TẾ HẠ TẦNG VÀ ĐÔ THỊ PHƯỜNG ĐỒNG XOÀI
TRƯỞNG PHÒNG

DỰ ÁN: CẢI TẠO, NÂNG CẤP MỞ RỘNG ĐƯỜNG TỪ QUỐC LỘ 14 ĐẾN CẦU XÓM BỪNG (ĐƯỜNG VÀO CHÙA THANH TIẾN).

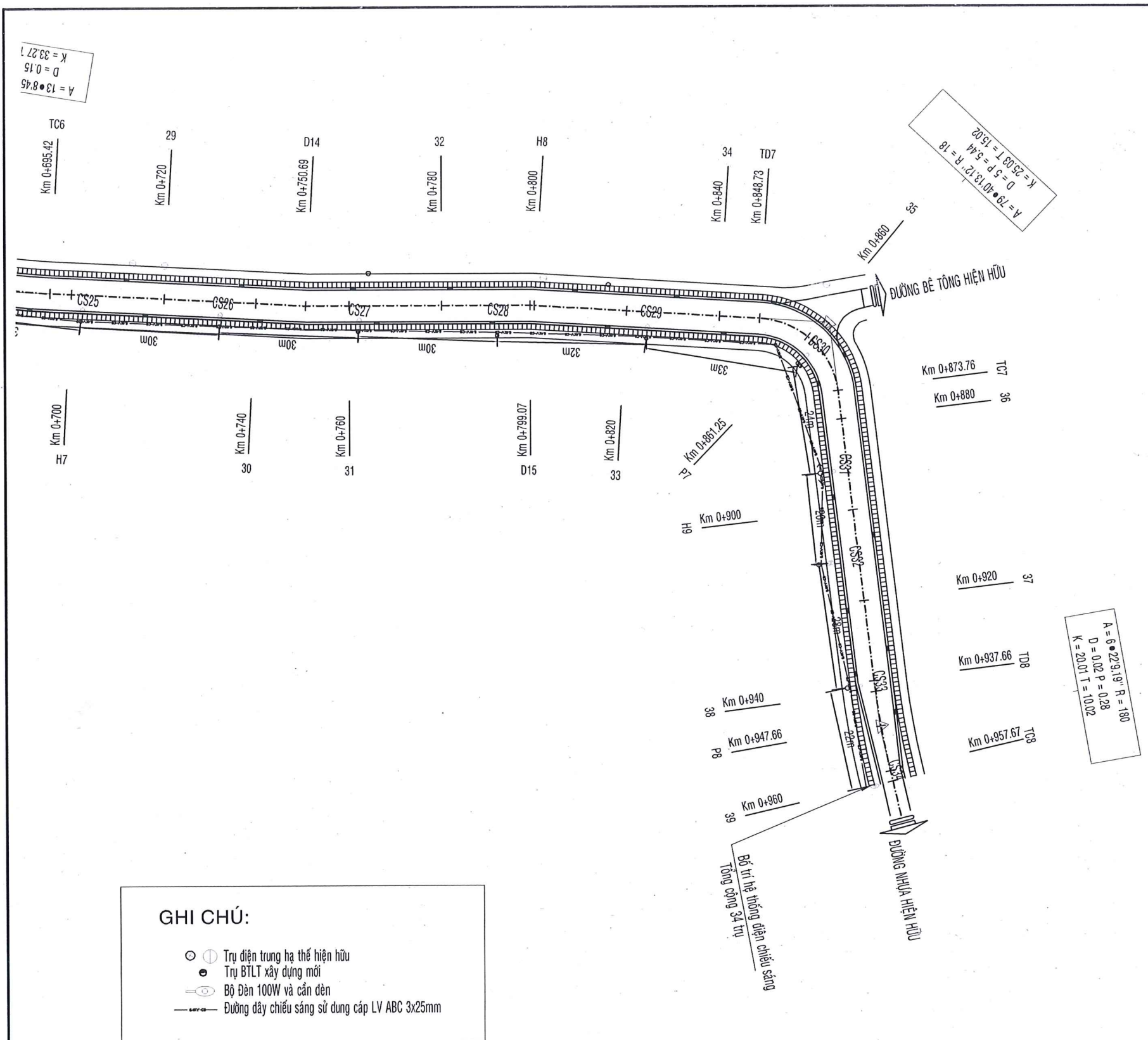
ĐỊA ĐIỂM XD: PHƯỜNG ĐỒNG XOÀI- TỈNH ĐỒNG NAI.

C.N.Đ.A	KS. PHẠM THỊ VÂN.	<i>[Signature]</i>
C.T.T.K ĐIỆN	KS. NGUYỄN VĂN THÀNH.	<i>[Signature]</i>
VỀ:	KS. LÊ THÀNH CÔNG.	<i>[Signature]</i>
KIỂM TRA:	KS. NGUYỄN VĂN THÀNH.	<i>[Signature]</i>

THIẾT KẾ BẢN VẼ THI CÔNG

BÌNH ĐỒ CHIẾU SÁNG
TỪ KMO+320 ĐẾN KMO+695.42

TỶ LỆ: 1-1000 SỐ HIỆU BV: 02/03-BDCS



UBND PHƯỜNG ĐỒNG XOÀI
PHÒNG KINH TẾ, HẠ TẦNG VÀ ĐÔ THỊ

THẨM ĐỊNH

Theo văn bản số:...../.....

Ngày.....tháng.....năm 20.....

Người thẩm định ký tên: _____

CÔNG TY TNHH THƯƠNG MẠI PHÚ LỘC BÌNH PHƯỚC

ĐÃ THẨM TRA

Theo văn bản số:...../Tr-PLBP

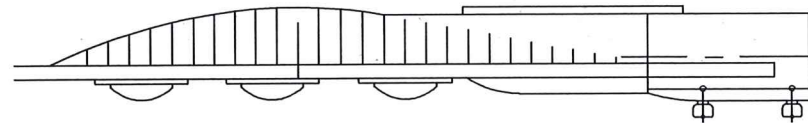
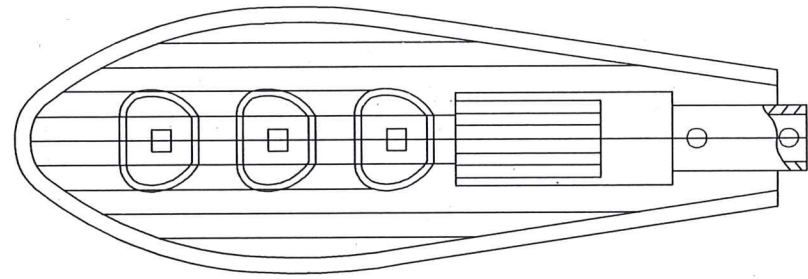
Ngày.....tháng.....năm 20.....

Ký tên: _____

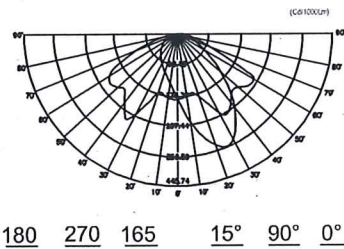
GHI CHÚ:

- Trụ điện trung hạ thế hiện hữu
- Trụ BTLT xây dựng mới
- Bộ Đèn 100W và cần đèn
- Đường dây chiếu sáng sử dụng cáp LV ABC 3x25mm

<p>CÔNG TY TNHH TƯ VẤN XÂY DỰNG THUẬN LỘC</p> <p>ĐƯỜNG PHÚ RIÊNG ĐỎ - PHƯỜNG BÌNH PHƯỚC, TỈNH ĐỒNG NAI. TEL: 0271.3838 339; EMAIL: tvxdthuanloc2012@gmail.com</p>	<p>ĐƠN VỊ TƯ VẤN GIÁM ĐỐC</p> <p style="text-align: center;"><i>[Signature]</i></p>	<p>CĐT: PHÒNG KINH TẾ HẠ TẦNG VÀ ĐÔ THỊ PHƯỜNG ĐỒNG XOÀI TRƯỞNG PHÒNG</p>	<p>DỰ ÁN: CẢI TẠO, NÂNG CẤP MỞ RỘNG ĐƯỜNG TỪ QUỐC LỘ 14 ĐẾN CẦU XÓM BUNG (ĐƯỜNG VÀO CHÙA THANH TIẾN).</p> <p style="font-size: small;">ĐỊA ĐIỂM XD: PHƯỜNG ĐỒNG XOÀI- TỈNH ĐỒNG NAI.</p>	<p>C.N.Đ.A</p> <p>C.T.T.K ĐIỆN</p> <p>VỀ:</p> <p>KIỂM TRA:</p>	<p>KS. PHẠM THỊ VÂN.</p> <p>KS. NGUYỄN VĂN THÀNH.</p> <p>KS. LÊ THÀNH CÔNG.</p> <p>KS. NGUYỄN VĂN THÀNH.</p>	<p><i>[Signature]</i></p> <p><i>[Signature]</i></p> <p><i>[Signature]</i></p> <p><i>[Signature]</i></p>	<p>THIẾT KẾ BẢN VẼ THI CÔNG</p> <p>BÌNH ĐỒ CHIẾU SÁNG</p> <p>TỪ KMO+695.42 ĐẾN KMO+960</p> <p>TỶ LỆ: 1-1000 SỐ HIỆU BV: 03/03-BDCS</p>
	<p style="font-size: small;">CÔNG TY TNHH TƯ VẤN XÂY DỰNG THUẬN LỘC BÌNH PHƯỚC TỈNH ĐỒNG NAI</p>						
	<p style="font-size: small;">CÔNG TY TNHH TƯ VẤN XÂY DỰNG THUẬN LỘC BÌNH PHƯỚC TỈNH ĐỒNG NAI</p>						
	<p style="font-size: small;">CÔNG TY TNHH TƯ VẤN XÂY DỰNG THUẬN LỘC BÌNH PHƯỚC TỈNH ĐỒNG NAI</p>						



ĐƯỜNG CONG PHÂN BỐ CƯỜNG ĐỘ SÁNG

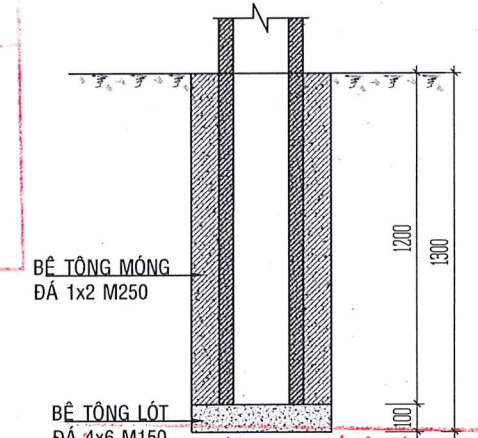
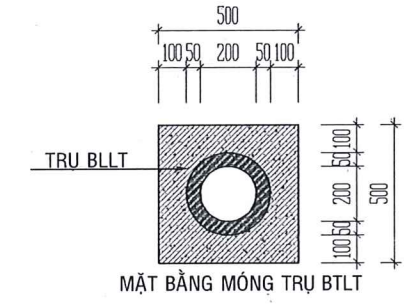


Thông số kỹ thuật của Đèn LED 120W

- Công suất (W): 120W
- Điện áp vào (V), Tần Số(HZ): 85-265, 50/60
- Hệ số công suất: 0.95
- Quang hiệu(lm): 110Lm/W
- Tuổi thọ (h): 50000
- Chips led: Epistar/Philips Lumileds/Cree/Bridgelux/Osram
- Nguồn sáng: Done/Philips/Meanwell /Osram
- Độ rọi trung bình (Lux): 12m: 16×35m², > 14Lux
- Màu ánh sáng: vàng, vàng ấm, trắng ấm, trắng
- Nhiệt độ màu(K): 3000-7000
- Chỉ số hoàn màu(Ra): 85
- Tiêu chuẩn: IP66
- Chứng nhận: CE, RoHS
- Góc mở (°): 120
- DIM 3 cấp, 5 cấp, 7 cấp công suất

UBND PHƯỜNG ĐỒNG XÒAI
PHÒNG KINH TẾ, HẠ TẦNG VÀ ĐÔ THỊ

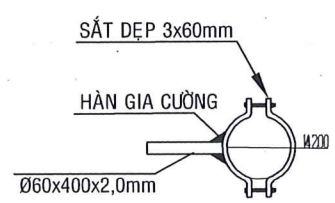
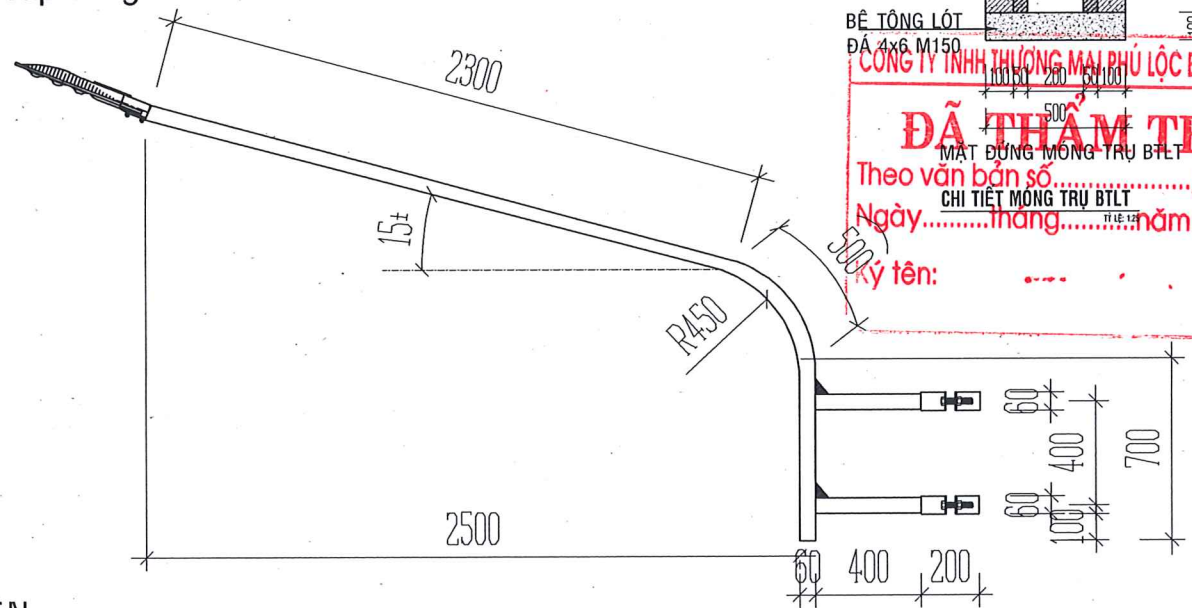
THẨM ĐỊNH
Theo văn bản số:...../.....
Ngày.....tháng.....năm 20.....
Người thẩm định ký tên:



BÊ TÔNG LÓT ĐÁ 4x6 M150

CÔNG TY TNHH THƯƠNG MẠI PHỤ LỘC BÌNH PHƯỚC

ĐÃ THẨM TRA
Theo văn bản số:...../Tr-PLBP
CHI TIẾT MÓNG TRỤ BTLT
Ngày.....tháng.....năm 20.....
Ký tên:



CHI TIẾT ĐAI GIỮ CẦN ĐÈN

CHI TIẾT CẦN ĐÈN

GHI CHÚ:

Cần chiếu sáng bằng ống thép STK Ø60, dày 2,0mm, có chiều cao 2,9m, độ vươn xa của cần đèn L=3,55m.
Cần đèn được hàn gia cường với tay đèn nhằm tạo độ vững chắc cho cần đèn.
Đai giữ cần đèn bằng thép dẹp KT 3x60mm.
Bulon bắt cần đèn loại M16, L=150mm.

CÔNG TY TNHH TƯ VẤN XÂY DỰNG ĐƠN VỊ TƯ VẤN
THUẬN LỘC GIÁM ĐỐC

ĐƯỜNG PHÚ RIỀNG ĐỎ - PHƯỜNG BÌNH PHƯỚC, TỈNH ĐỒNG NAI
TEL: 0271.3838 339; EMAIL: tvxdthuanloc2012@gmail.com



CĐT: PHÒNG KINH TẾ HẠ TẦNG VÀ ĐÔ THỊ PHƯỜNG ĐỒNG XÒAI
TRƯỞNG PHÒNG

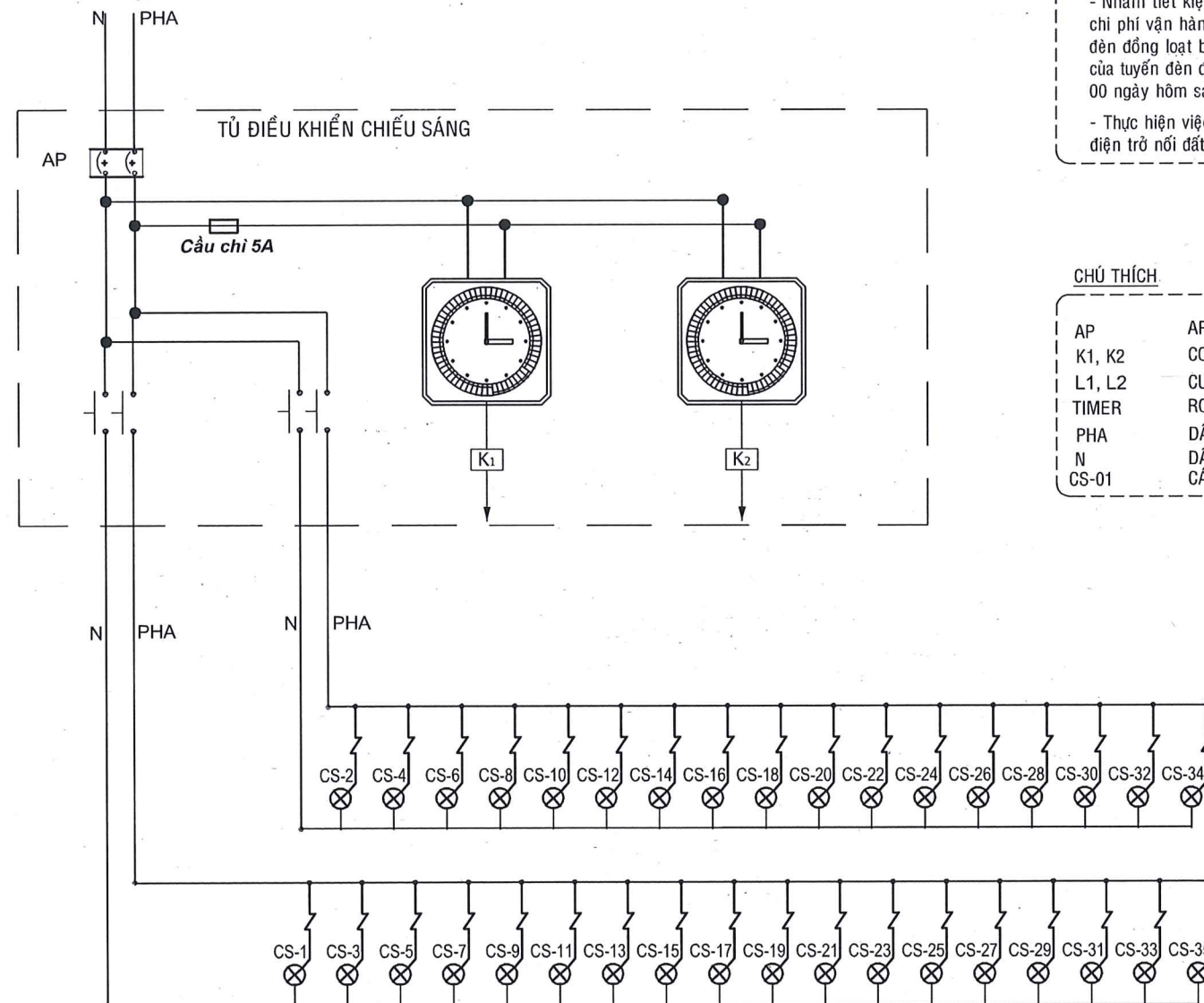
DỰ ÁN: CẢI TẠO, NÂNG CẤP MỞ RỘNG ĐƯỜNG TỪ QUỐC LỘ 14 ĐẾN CẦU XÓM BUNG (ĐƯỜNG VÀO CHÙA THANH TIẾN).

ĐỊA ĐIỂM XD: PHƯỜNG ĐỒNG XÒAI- TỈNH ĐỒNG NAI.

C.N.Đ.A	KS. PHẠM THỊ VÂN.	<i>Jan</i>	THIẾT KẾ BẢN VẼ THI CÔNG
C.T.T.K ĐIỆN	KS. NGUYỄN VĂN THÀNH.	<i>Chanh</i>	CHI TIẾT CHIẾU SÁNG
VẼ:	KS. LÊ THÀNH CÔNG.	<i>E</i>	
KIỂM TRA:	KS. NGUYỄN VĂN THÀNH.	<i>Chanh</i>	TỶ LỆ: XEM BV SỐ HIỆU BV: 01/05 - CTCS

SƠ ĐỒ BỐ TRÍ TỦ ĐIỀU KHIỂN CHIẾU SÁNG

NHẬN NGUỒN TỪ TRẠM BIẾN ÁP
1P-220V-50Hz



GHI CHÚ:

- Nhằm tiết kiệm năng lượng, tiết kiệm năng lượng giảm chi phí vận hành, tăng tuổi thọ sử dụng của đèn. Buổi tối đèn đồng loạt bật lúc 18 giờ 00 đến 11 giờ 00 thì lộ 1 của tuyến đèn được tắt và đèn tắt hoàn toàn vào 6 giờ 00 ngày hôm sau.
- Thực hiện việc nối đất tại các trụ đèn và tủ điều khiển, điện trở nối đất $\leq 4\Omega$

CHÚ THÍCH

AP	APTOMAT 1P - 100A - 220V
K1, K2	CONTACTER 1P - 75A - 220V
L1, L2	CUỘN DÂY CONTACTER
TIMER	ROLE THỜI GIAN, CÀI ĐẶT HẸN GIỜ
PHA	DÂY PHA
N	DÂY TRUNG TÍNH
CS-01	CÁC ĐÈN CHIẾU SÁNG

UBND PHƯỜNG ĐỒNG XOÀI
PHÒNG KINH TẾ, HẠ TẦNG VÀ BỐ TRÍ

THẨM ĐỊNH
Theo văn bản số:...../.....
Ngày.....tháng.....năm 20.....
Người thẩm định ký tên:

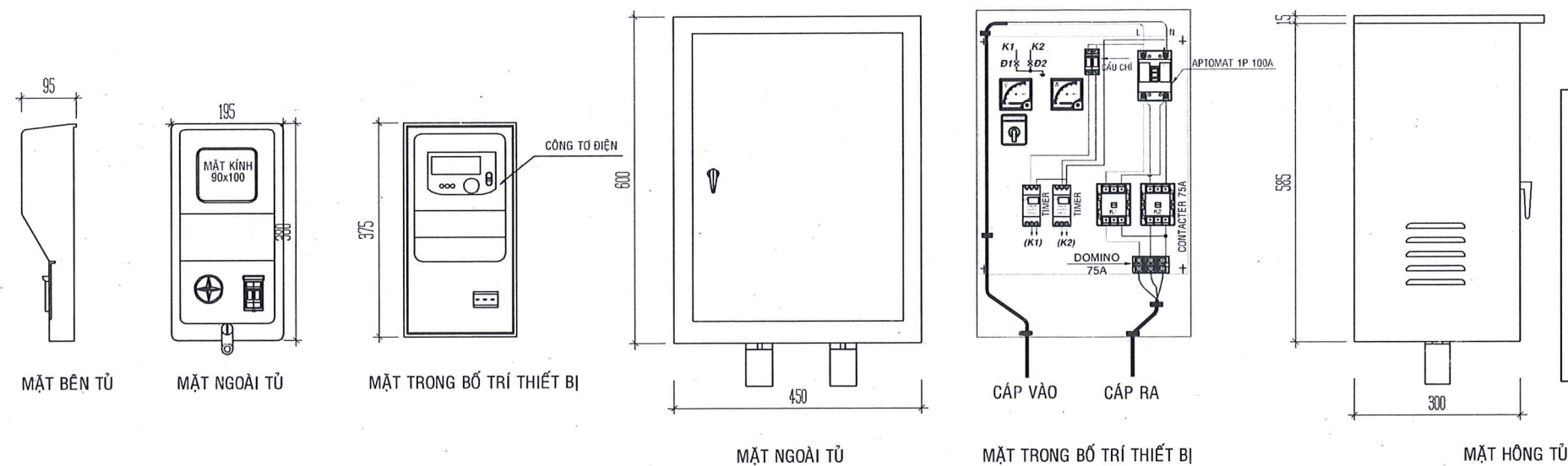
CÔNG TY TNHH THƯƠNG MẠI PHÚ LỘC BÌNH PHƯỚC

ĐÃ THẨM TRA
Theo văn bản số:...../Tr-PLBP
Ngày.....tháng.....năm 20.....
Ký tên:

SƠ ĐỒ ĐẦU NỐI TỦ ĐIỆN

SƠ ĐỒ ĐẦU NỐI TỦ ĐIỆN 1
ĐƯỜNG ĐT 756C

CÔNG TY TNHH TƯ VẤN XÂY DỰNG THUẬN LỘC ĐƯỜNG PHÚ RIÊNG ĐỎ - PHƯỜNG BÌNH PHƯỚC, TỈNH ĐỒNG NAI TEL: 0271.3838 339; EMAIL: tvxdthuanloc2012@gmail.com	ĐƠN VỊ TƯ VẤN GIÁM ĐỐC TRẦN THỊ HỒNG ANH	CBT: PHÒNG KINH TẾ HẠ TẦNG VÀ ĐÔ THỊ PHƯỜNG ĐỒNG XOÀI TRƯỜNG PHÒNG	DỰ ÁN: CẢI TẠO, NÂNG CẤP MỞ RỘNG ĐƯỜNG TỪ QUỐC LỘ 14 ĐẾN CẦU XÓM BUNG (ĐƯỜNG VÀO CHÙA THANH TIẾN). ĐỊA ĐIỂM XD: PHƯỜNG ĐỒNG XOÀI- TỈNH ĐỒNG NAI.	C.N.Đ.A	KS. PHẠM THỊ VÂN.	<i>[Signature]</i>	THIẾT KẾ BẢN VẼ THI CÔNG
				C.T.T.K ĐIỆN	KS. NGUYỄN VĂN THÀNH.	<i>[Signature]</i>	CHI TIẾT CHIẾU SÁNG
				VỀ:	KS. LÊ THÀNH CÔNG.	<i>[Signature]</i>	
				KIỂM TRA:	KS. NGUYỄN VĂN THÀNH.	<i>[Signature]</i>	TỶ LỆ: XEM BV SỐ HIỆU BV: 02/05 - CTC



GHI CHÚ:

- Tủ điện có kích thước 600x450x300, dày 1mm.
- Các lỗ luồn cáp ra vào có rãnh cao su che kín.
- Tủ điện có khóa bảo vệ.
- Vỏ tủ điện được sơn tĩnh điện màu ghi, sơn 2 lớp chống rỉ + 2 lớp sơn phủ màu ghi.
- Tủ được thiết kế có mái che để tránh nước mưa có thể vào bên trong tủ.
- Timer sử dụng cho tủ điều khiển làm Timer điện tử.
- Tủ điều khiển phải đảm bảo tiêu chuẩn quốc gia TCVN 7994-1:2009 (IEC 60439-1:2004) về Tủ điện đóng cắt và điều khiển hạ áp.

CHI TIẾT TỦ CÔNG TỐ ĐIỆN

CHI TIẾT TỦ ĐIỀU KHIỂN CHIẾU SÁNG

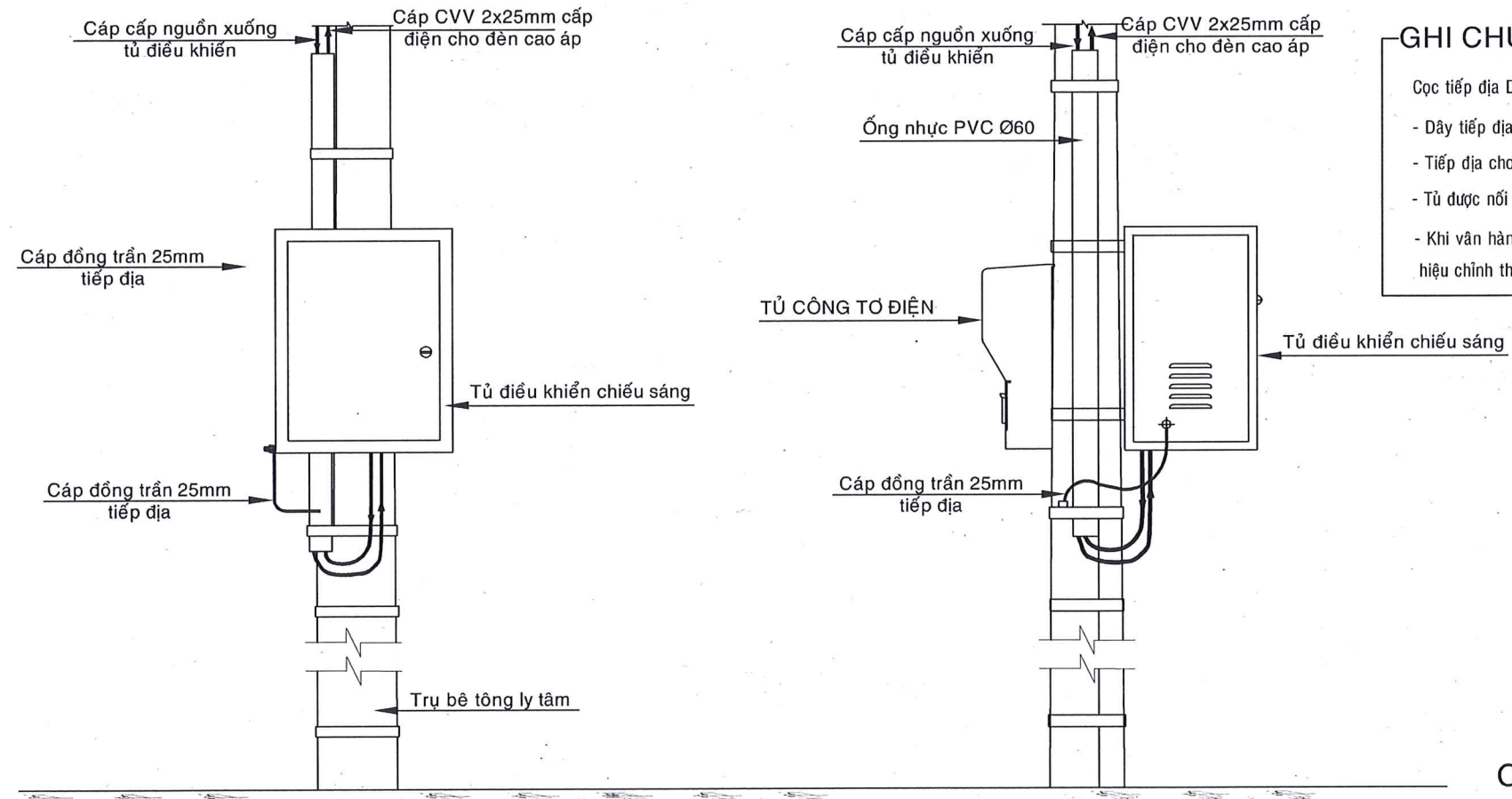
UBND PHƯỜNG ĐỒNG XOÀI
PHÒNG KINH TẾ, HẠ TẦNG VÀ ĐÔ THỊ

THẨM ĐỊNH

Theo văn bản số:...../.....

Ngày.....tháng.....năm 20.....

Người thẩm định ký tên:



GHI CHÚ:

Cọc tiếp địa D16 dài 2,4m, cọc tiếp địa phải mạ đồng.

- Dây tiếp địa bằng đồng 25mm đầu vào dây trung tính và vỏ tủ.
- Tiếp địa cho tủ điện chôn sâu 0,8m.
- Tủ được nối với hệ thống tiếp địa an toàn và dây trung tính.
- Khi vận hành các thiết bị bảo vệ trong tủ được hiệu chỉnh theo dòng làm việc thực tế của hệ thống chiếu sáng.

CÔNG TY TNHH THƯƠNG MẠI PHÚ LỘC BÌNH PHƯỚC

ĐÃ THẨM TRA

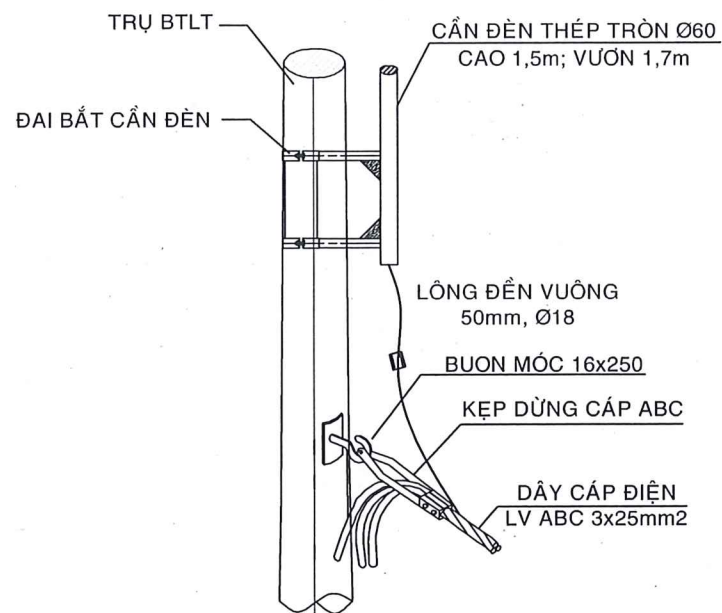
Theo văn bản số...../Tr-PLBP

Ngày.....tháng.....năm 20.....

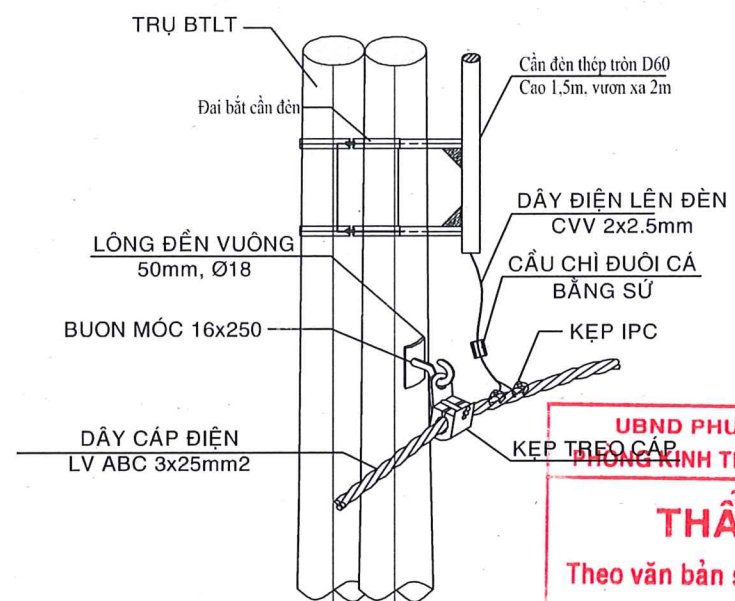
Ký tên:

CHI TIẾT ĐẶT TỦ ĐIỀU KHIỂN CHIẾU SÁNG

CÔNG TY TNHH TƯ VẤN XÂY DỰNG THUẬN LỘC ĐƯỜNG PHÚ RIÊNG ĐỎ - PHƯỜNG BÌNH PHƯỚC, TỈNH ĐỒNG NAI TEL: 0271.3838 339; EMAIL: tvxdthuanloc2012@gmail.com	ĐƠN VỊ TƯ VẤN GIÁM ĐỐC T. B. H.	CBT: PHÒNG KINH TẾ HẠ TẦNG VÀ ĐÔ THỊ PHƯỜNG ĐỒNG XOÀI TRƯỞNG PHÒNG	DỰ ÁN: CẢI TẠO, NÂNG CẤP MỞ RỘNG ĐƯỜNG TỪ QUỐC LỘ 14 ĐẾN CẦU XÓM BỤNG (ĐƯỜNG VÀO CHÙA THANH TIẾN). ĐỊA ĐIỂM XD: PHƯỜNG ĐỒNG XOÀI - TỈNH ĐỒNG NAI.	C.N.Đ.A	KS. PHẠM THỊ VÂN.	<i>[Signature]</i>	THIẾT KẾ BẢN VẼ THI CÔNG
				C.T.T.K ĐIỆN	KS. NGUYỄN VĂN THÀNH.	<i>[Signature]</i>	CHI TIẾT CHIẾU SÁNG
				VẼ:	KS. LÊ THÀNH CÔNG.	<i>[Signature]</i>	
				KIỂM TRA:	KS. NGUYỄN VĂN THÀNH.	<i>[Signature]</i>	TỶ LỆ: XEM BV SỐ HIỆU BV: 03/05 - CTCS



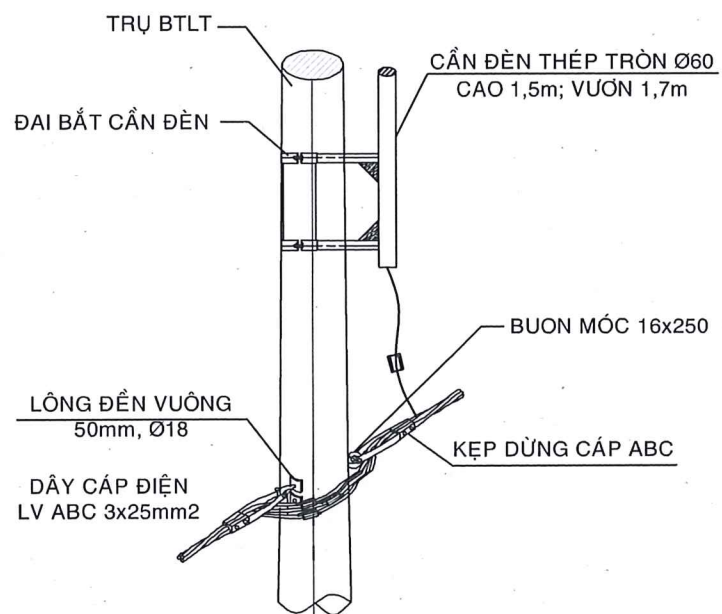
CHI TIẾT LIÊN KẾT ĐẦU CỘT KIỂU 1



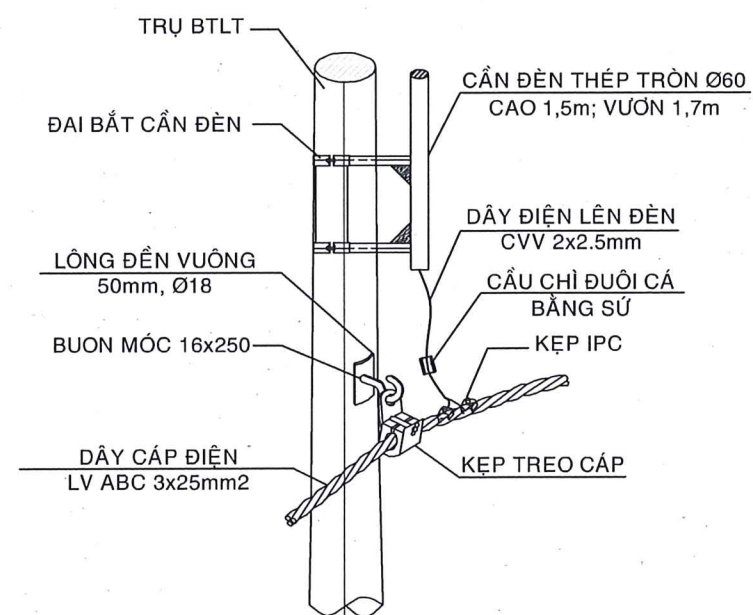
CHI TIẾT LIÊN KẾT ĐẦU CỘT CÁP ĐIỆN LÊN ĐÈN TRỤ ĐÔI

UBND PHƯỜNG ĐỒNG XOÀI
PHÒNG KINH TẾ, HẠ TẦNG VÀ BỐ TÀI

THẨM ĐỊNH
Theo văn bản số:...../.....
Ngày.....tháng.....năm 20.....
Người thẩm định ký tên:



CHI TIẾT LIÊN KẾT ĐẦU CỘT KIỂU 2



CHI TIẾT LIÊN KẾT ĐẦU CỘT CÁP ĐIỆN LÊN ĐÈN TRỤ ĐƠN

CÔNG TY TNHH THƯƠNG MẠI PHÚ LỘC BÌNH PHƯỚC

ĐÃ THẨM TRA
Theo văn bản số...../Tr-PLBP
Ngày.....tháng.....năm 20.....
Ký tên:

CHI TIẾT LIÊN KẾT CÁP ĐIỆN ĐẦU CỘT

CÔNG TY TNHH TƯ VẤN XÂY DỰNG THUẬN LỘC ĐƠN VỊ TƯ VẤN GIÁM ĐỐC TRẦN THỊ HỒNG ANH	CĐT: PHÒNG KINH TẾ HẠ TẦNG VÀ ĐÔ THỊ PHƯỜNG ĐỒNG XOÀI TRƯỞNG PHÒNG	DỰ ÁN: CẢI TẠO, NÂNG CẤP MỞ RỘNG ĐƯỜNG TỪ QUỐC LỘ 14 ĐẾN CẦU XÓM BỤNG (ĐƯỜNG VÀO CHÙA THANH TIẾN). ĐỊA ĐIỂM XD: PHƯỜNG ĐỒNG XOÀI- TỈNH ĐỒNG NAI.	C.N.Đ.A	KS. PHẠM THỊ VÂN.	<i>[Signature]</i>	THIẾT KẾ BẢN VẼ THI CÔNG
			C.T.T.K ĐIỆN	KS. NGUYỄN VĂN THÀNH.	<i>[Signature]</i>	CHI TIẾT CHIẾU SÁNG
			VẼ:	KS. LÊ THÀNH CÔNG.	<i>[Signature]</i>	
			KIỂM TRA:	KS. NGUYỄN VĂN THÀNH.	<i>[Signature]</i>	TỶ LỆ: XEM BV SỐ HIỆU BV: 04/05 - CTC5

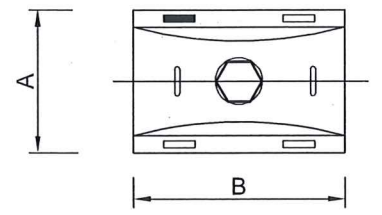
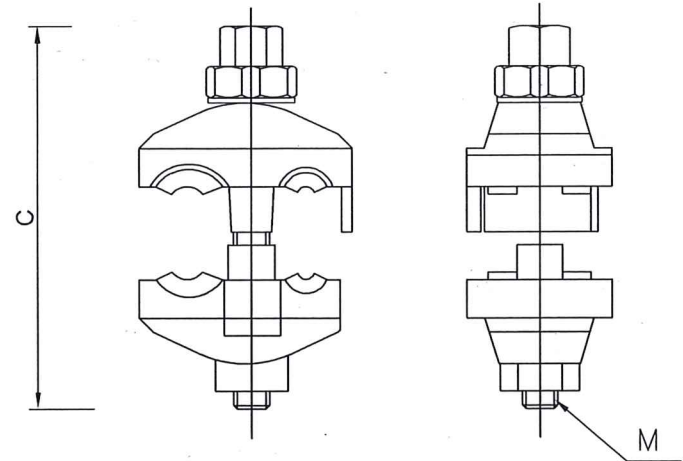
ĐƯỜNG PHÚ RIÊNG ĐỎ - PHƯỜNG BÌNH PHƯỚC, TỈNH ĐỒNG NAI
TEL: 0271.3838 339; EMAIL: tvxdthuanloc2012@gmail.com

UBND PHƯỜNG ĐỒNG XOÀI
PHÒNG KINH TẾ, HẠ TẦNG VÀ ĐÔ THỊ

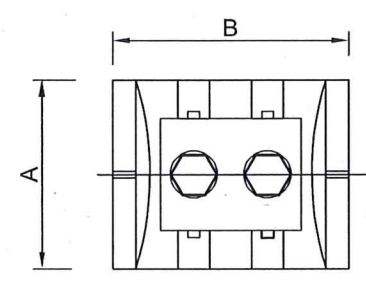
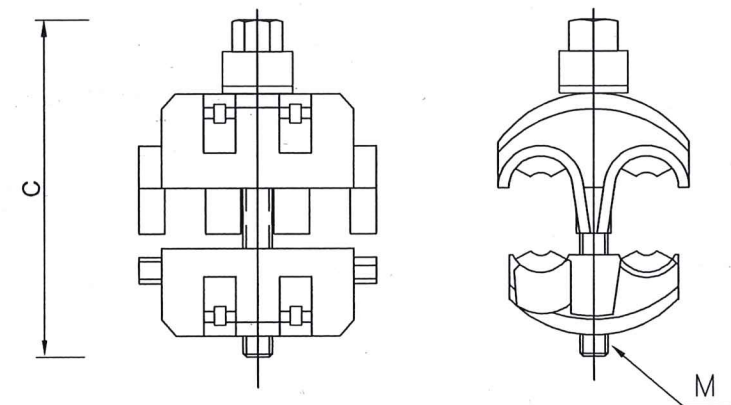
THẨM ĐỊNH
Theo văn bản số:...../.....
Ngày.....tháng.....năm 20.....
Người thẩm định ký tên:

CÔNG TY TNHH THƯƠNG MẠI PHỤ LỘC BÌNH PHƯỚC

ĐÃ THẨM TRA
Theo văn bản số:...../Tr-PLBP
Ngày.....tháng.....năm 20.....
Ký tên:



KẸP RẼ NHÁNH IPC 01 BOULON



KẸP RẼ NHÁNH IPC 02 BOULON

LOẠI	CẤP CHÍNH (mm ²)	CẤP RẼ (mm ²)	KÍCH THƯỚC (mm)					SỐ BULON
			A	B	C	D	M	
IPC 95-35	25-95	6-35	37.0	46.0	98.0		8.0	1
IPC 95-70	25-95	6-70	40.0	60.0	106.0		10.0	1
IPC 95-95	25-95	6-95	54.0	66.0	103.0	20	8.0	2
IPC 120-120	25-120	6-120	60.0	62.0	108.0	20	8.0	2
IPC 185-150	50-185	6-150	67.0	75.0	108.0	26	8.0	2

Ghi chú :
- Tất cả các chi tiết kim loại đều phải được mạ kẽm nhúng nóng có độ dày ≥ 80 micromet.
- Dung sai các kích thước còn lại 3%.

KẸP RẼ NHÁNH IPC

CÔNG TY TNHH TƯ VẤN XÂY DỰNG THUẬN LỘC ĐƯỜNG PHÚ RIÊNG ĐỎ - PHƯỜNG BÌNH PHƯỚC, TỈNH ĐỒNG NAI TEL: 0271.3838 339; EMAIL: tvxdthuanloc2012@gmail.com	CÔNG TY TƯ VẤN TƯ VẤN XÂY DỰNG THUẬN LỘC ĐỒNG NAI	ĐƠN VỊ TƯ VẤN GIÁM ĐỐC TRƯỞNG PHÒNG ĐINH THỊ HỒNG ÁNH	ĐBT: PHÒNG KINH TẾ HẠ TẦNG VÀ ĐÔ THỊ PHƯỜNG ĐỒNG XOÀI	DỰ ÁN: CẢI TẠO, NÂNG CẤP MỞ RỘNG ĐƯỜNG TỪ QUỐC LỘ 14 ĐẾN CẦU XÓM BÚNG (ĐƯỜNG VÀO CHÙA THANH TIẾN). ĐỊA ĐIỂM XD: PHƯỜNG ĐỒNG XOÀI- TỈNH ĐỒNG NAI.	C.N.Đ.A	KS. PHẠM THỊ VÂN.	<i>[Signature]</i>	THIẾT KẾ BẢN VẼ THI CÔNG
					C.T.T.K ĐIỆN	KS. NGUYỄN VĂN THÀNH.	<i>[Signature]</i>	CHI TIẾT CHIẾU SÁNG
					VẼ:	KS. LÊ THÀNH CÔNG.	<i>[Signature]</i>	
					KIỂM TRA:	KS. NGUYỄN VĂN THÀNH.	<i>[Signature]</i>	TỶ LỆ: XEM BV SỐ HIỆU BV: 05/05 - CTC5

